

ANEXO 1

COPIA DE CONSTANCIA DE

POSESION Y DNI

1-2

M&C INGENIEROS S.A.
Ing. Percy Sandoval Sandoval
RESIDENTE DE OBRAS
CIP 14118024

PADRÓN DE BENEFICIARIOS					
Nº	NOMBRE Y APELLIDO	DNI	Edad	Lote	CONSTANCIA DE POSESIÓN
1	MILY DARRIA PASCUALA AZARUJAN	4140304	A	1	078-2024
2	BERA ANDRÉS DELIRIA BUCAL	40077004		2	118-2021
3	LEON SAN FIDELIS ZAVATA	40490001		4	NO TRAMITADO
4	SARA OLIVERIA SALVATERRA	39556207		5	31-2023
5	VILAGRITOS EUGENIO CASILLAS SANCHEZ	41621650		12	072-2024
6	WENIGLESI JINGUILLA FLACON	40274451		13	129-2021
7	OSWALDO LINDERA MORGAN	17071901		15	177-2021
8	JOE ACQUINO ANTONIO	48068136		16	485-2022
9	JOSE BEN CALDERON	15078450		17	605-2023
10	ANTONIA CRUZ BACA PAREDES	42640381		18	602-2023
11	LEONARDO RODRIGUEZ ORCIGUA	41770231		19	592-2021
12	OSVALDO GARCIA	40077001	B	1	200-2024
13	JOSE LUIS ALVARO GOMEZ	41006479		6	614-2023
14	WILSON ELVIS CASTRO GUERRA	47014248		7	508-2023
15	ROBERTO EMMANUEL GUELLA			9	NO TRAMITADO
16	LYNJI OSVALDO AGUILAR JUMIL	41223901		11	120-2021
17	MARIA TONYA ACILLO LINAN	41879405		12	101-2021
18	JOSE BLISSELINIAN SANCHEZ	40470703		13	411-2021
19	JOSE ANTONIO GARCIA GUERRA	19408741		14	410-2023
20	JOSE ANTONIO GARCIA GUERRA	25017777		8	NO TRAMITADO
21	MATILDE MARCELO CUSTODIO SANTANDER	46007417	C	9	604-2023
22	MATILDE MARCELO CUSTODIO SANTANDER	46007417		10	695-2023
23	MATILDE MARCELO CUSTODIO SANTANDER	46007417		11	589-2023
24	JUAN CARLOS GONZALEZ	40077017		12	104-2021
25	ILIBIA ROSA GUERRA GUERRA	41602546		13	501-2023
26	OLIVIA MARCELO CUSTODIO SANTANDER	46007417		14	411-2023
27	JOSE GUILLERMO ARCE LOPEZ	71560694		17	370-2022
28	ALBERTO RICHEL PEREZ RODRIGUEZ	40903596		18	310-2023
29	BERNARDO ROSA AREAS TEGUI COPIA	20244277		20	191-2023
30	ANDREA ANITA GUERRA GUERRA	19408741		4	110-2021
31	JOSE ANTONIO GARCIA GUERRA	71560694	D	6	489-2023
32	JOSE ANTONIO GARCIA GUERRA	41574401		7	501-2023
33	PATRICIA ROSA GUERRA GUERRA	70209477		8	104-2024
34	SANTOS ROMERO MACAZON	71530490		9	102-2024
35	AGUSTINO BACUC GARCIA	40043292		10	103-2023
36	ADLER ZEGARRA PIMENTEL	40277027		11	100-2021
37	HERNAN VILLANUEVA MARIN	80137473		12	077-2024
38	HILDA LAZARO GONZALEZ	41071000		13	614-2023
39	ANTONIO GUILLERMO GUERRA GUERRA	40077017		16	506-2021
40	JOSE ANTONIO GARCIA GUERRA	40043292		18	305-2023
41	JOSE ANTONIO GARCIA GUERRA	32607575	E	23	676-2023
42	CAROLIN HANNE BACUC GARCIA	47523062		24	584-2023
43	HERMINIA VASQUEZ BADA	09902179		2	108-2023
44	JOSE ANTONIO GARCIA GUERRA	40077017		3	407-2021
45	JOSE ANTONIO GARCIA GUERRA	40077017		5	104-2021
46	JOSE ANTONIO GARCIA GUERRA	40077017		6	620-2023
47	JOSE ANTONIO GARCIA GUERRA	71521562		7	430-2022
48	JOSE ANTONIO GARCIA GUERRA	40077017		8	080-2024
49	JOSE ANTONIO GARCIA GUERRA	10152538		9	199-2023
50	JOSE ANTONIO GARCIA GUERRA	40077017		10	111-2021
51	JOSE ANTONIO GARCIA GUERRA	10063049	F	11	111-2021
52	JOSE ANTONIO GARCIA GUERRA	40077017		12	104-2021
53	JOSE ANTONIO GARCIA GUERRA	41530491		13	465-2023
54	JOSE ANTONIO GARCIA GUERRA	71612750		17	NO TRAMITADO
55	JOSE ANTONIO GARCIA GUERRA	27047656		19	305-2023
56	JOSE ANTONIO GARCIA GUERRA	40077017		20	104-2021
57	JOSE ANTONIO GARCIA GUERRA	71612750		2	NO TRAMITADO
58	MARCOS GONZALEZ JICARO	03029944		3	120-2023
59	GILBERTO GONZALEZ YURANDU	40077017		4	411-2021
60	RUTH VAN RA BRUZ BACUC	40077017		5	614-2023
61	JOSE ANTONIO GARCIA GUERRA	40077017	G	6	104-2021
62	JOSE ANTONIO GARCIA GUERRA	40077017		7	104-2021
63	JOSE ANTONIO GARCIA GUERRA	40077017		8	104-2021
64	JOSE ANTONIO GARCIA GUERRA	40077017		9	104-2021
65	JOSE ANTONIO GARCIA GUERRA	40077017		10	104-2021
66	JOSE ANTONIO GARCIA GUERRA	40077017		11	104-2021
67	JOSE ANTONIO GARCIA GUERRA	40077017		12	104-2021
68	JOSE ANTONIO GARCIA GUERRA	40077017		13	104-2021
69	JOSE ANTONIO GARCIA GUERRA	40077017		14	104-2021
70	JOSE ANTONIO GARCIA GUERRA	40077017		15	104-2021
71	JOSE ANTONIO GARCIA GUERRA	40077017	H	16	104-2021
72	JOSE ANTONIO GARCIA GUERRA	40077017		17	104-2021
73	JOSE ANTONIO GARCIA GUERRA	40077017		18	104-2021
74	JOSE ANTONIO GARCIA GUERRA	40077017	I	19	104-2021
75	JOSE ANTONIO GARCIA GUERRA	40077017		20	104-2021
76	JOSE ANTONIO GARCIA GUERRA	40077017		21	104-2021
77	JOSE ANTONIO GARCIA GUERRA	40077017	J	22	104-2021
78	JOSE ANTONIO GARCIA GUERRA	40077017		23	104-2021
79	JOSE ANTONIO GARCIA GUERRA	40077017		24	104-2021

PADRÓN DE BENEFICIARIOS					
Nº	NOMBRE Y APELLIDO	UNI	Nº	Lote	CONSTANCIA DE POSESION
71	ROSA VARGAS FERRERERO	71538981	F	10	597-2023
72	ROSA VARGAS FERRERERO	71538981		11	591-2023
73	RAFAEL RUIZ ARCE	72110586		13	594-2023
74	MIRTHA EDGA MEXEGILDO VEGA	64467400		-	587-2024
75	HERMELINDA FERRERA ALAMO	718123		2	592-2024
76	SAN LUIS DE GUAYAMA	70910515	E	5	188-2023
77	MILY LUNA A. DÍAZ CARRANZA	71209968		6	591-2023
78	LUIS ALBERTO SAUCEDO TRADO	7294962		7	579-2023
79	MARÍA MARIBEL BALTISTA CRUZADO	66795607		8	519-2023
80	ESTANISLAO QUINDY ZEPEDA	70434876		10	614-2023
81	ESTANISLAO QUINDY ZEPEDA	70434876		11	614-2023
82	OSCAR PARRA VARGAS	70350618		12	662-2023
83	JOSE LINDA FLORES ALVARO COLMENARES	40542293		14	601-2023
84	JOHANNA EN LUCAS GUEVARA	70074119		21	581-2024
85	LENIN GUIMAC MENDOZA	45727870		22	528-2021
86	ELAF AMER VEGA VARGAS	41428553	E	23	567-2021
87	FRANCISCO ALBERTO MORA	46122853		1	617-2022
88	OLGA LUPES GUZMAN	69103664		5	050-2024
89	FRANCISCO MARCELO DOMERILEO	71000072		6	519-2022
90	ANITA CULCUI MAYA	6105007		7	519-2023
91	MARCELO AGUIAR LOPEZ	65706131		8	519-2023
92	ESTHER SANTOS CUSHINO VARGAS	4960844		9	537-2021
93	DANIEL SANCHEZ PARRA	75007324		10	186-2024
94	MARCELO VARGAS MONTECIN	72511265		1	570-2023
95	MARCELO VARGAS VARGAS	12075603		2	397-2023
96	MARCELO VARGAS GUEZ ORTEG	72000000	E	13	402-2023
97	ROBINSON ABE. PEÑA DIAZ	70556718		14	571-2023
98	SANTO TITO MARIN RODRIGUEZ	4732765		15	106-2021
99	MILTON SANCHEZ LUNA	42632825		16	370-2023
100	MARCELO VARGAS PARRA	43992733		18	561-2023
101	FRANCISCO ALBERTO MORA	42885981		19	525-2023
102	JONNY RODRIGUEZ ROSAS	19107677		21	548-2023
103	ALBERTO TITO CARG ROMERO	7615643		22	329-2024
104	LORENZO TITO CARG ROMERO	7615643		23	117-2021
105	SEGUNDO CARRASCO MORA	33068806		1	161-2024
106	SANTOS LUCIA ALVARO VARGAS	19339758	F	2	563-2023
107	ANDREA VARGAS MORA	65058438		7	528-2022
108	RODRIGO VARGAS	71136707		8	385-2023
109	DANIEL VARGAS VARGAS	71136707		8	500-2024
110	ANGEL ROSARIO ROMERO AGUIAR	71556745		1	13-2024
111	JOSE ARMANDO CHICA SANCHEZ	71136707		4	607-2023
112	JOSE ASTERIO RUIZ VILLAGOS	10065778		5	536-2023
113	YADIRA DEL CARMEN VILLAN	45427413		8	670-2023
114	YCHEMILIZARI FLORENTINO PARRA	47002116		10	432-2023
115	JOSE MARCELO VARGAS MENDOZA	49337507		11	441-2023
116	JOSE MARCELO GUIMAC MENDOZA	70548053	E	12	100-2023
117	JOSE MARCELO GUIMAC MENDOZA	48930545		13	490-2023
118	ISAC VARGAS SANCHEZ	27927311		14	704-2023
119	MANUEL RODRIGUEZ SALAS	70468315		15	423-2023
120	ROMAN AGUIAR VARGAS	75107391		17	433-2023
121	JOSE MARCELO VARGAS	72142510		22	681-2023
122	JOSE MARCELO GUZMAN	7294962		23	609-2023
123	MARCELO VARGAS SANCHEZ	64467400		25	13-2024
124	MARCELO VARGAS ROSAS	7050667		26	652-2024
125	JOSE MARCELO MARCIAL GARCIA VARGAS	19022724	E	27	051-2024
126	ELIAS FELIPE CUSTODIO SANCHEZ	43842782		28	690-2023
127	SANTOS IGNACIO BRISNUS PARRA	36858249		31	075-2024
128	BENJAMIN SALVADOR PARRA	40692039		32	358-2023
129	SEN MARIA ALBERTO VARGAS	48450771		2	571-2023
130	ALBERTO VARGAS	13316519		3	093-2024
131	JOSE MARCELO CASTILLO ROMERO	71136707		4	571-2023
132	JOSE MARCELO VARGAS	71136707		5	507-2023
133	JOSE MARCELO VARGAS YUPANQUI	72137035		6	571-2023
134	JOSE MARCELO VARGAS	72550657		7	007-2024
135	JOSE MARCELO VARGAS	70400655	E	9	576-2023
136	SANTOS MENDOZA VARGAS	43725525		10	425-2023
137	SAMUEL ABRIL VARGAS VARGAS	71877544		11	360-2023
138	JOSE FERMIN VARGAS VARGAS	71877544		12	467-2023
139	JOSE MARCELO VARGAS VARGAS	47046200		14	477-2023
140	ANDREA VARGAS PARRA	27441513		15	412-2023
141	JOSE MARCELO VARGAS	7207707		16	603-2023
142	EMILIA MARCELO VARGAS	70710312		17	100-2024
143	JOSE MARCELO VARGAS	70710312		18	004-2021
144	JOSE MARCELO VARGAS	41402130		19	635-2023

MIL INGENIEROS S.R.L.

Ing. Percy Vargass Santamaría
CENTRO DE OMA
CALLE 1000

PADRÓN DE IDENTIFICACIÓN					
Nº	NOMBRE Y APELLIDO	DNI	Mo	Litu	CONSTANCIA DE POSICIÓN
128	LUCIO JOSÉ GUTIÉRREZ HUAMAN	72401284	I	21	490 2023
129	MARCELA RAFAELINA CHAVEZ	72401285		21	375-2024
130	HENRY PETERIAN CHAVEZ VASQUEZ	41705457		21	129-2024
131	RIVERA XIMENA ROSAS	48557020		-	27-2023
132	FIDELA VICENTINA DOMICILIO DE VESA	22434255		4	004 2024
133	JOSÉ PABLO DE VESPA	2548602		6	NO TRAMITACION
134	JOSE LUIS VASQUEZ DOMICILIO	45915276		9	329-2023
135	PEDRO JOSE PICO ORTIZ CASTILLO	71558794		13	484-2024
136	PABLO FIDEL VESPA DOMICILIO VESPA	41705458		11	506-2024
137	EVELIO BAULO CASTILLO	42445702		12	577-2023
138	ARIEL ALVARES CARRANZA BARRA	71627524	4	14	595 2023
139	LEONARDO DOMINGO CASTILLO	42304315		28	038 2024
140	JOSE PABLO DOMINGO CASTILLO	43962793		16	533 2023
141	YFON VASQUEZ DOMINGO CASTILLO	61261072		17	436-2024
142	PIZA HERMINIA REYES VENTURA	48557731		18	506-2024
143	OSCAR VENEZOLAN BARRA	19452817		22	442 2023
144	LUIZ DOMINGO PICO HUAMAN	77971310		23	454 2023
145	OSCAR DOMINGO CASTILLO VASQUEZ	36048927		25	398 2023
146	MARIA ANTONIO DOMINGO CASTILLO	40555704		29	387 2023
147	JOSE LUIS DOMINGO CASTILLO	40555705		30	387 2023
148	CHRISTIAN EDUARDO DOMINGO CASTILLO	47639079	II	3	334-2023
149	CHRISTIAN EDUARDO DOMINGO CASTILLO	47639079		12	305 2023
150	FRANCISCO DOMINGO CASTILLO	72754285		23	286 2023
151	JOSE DOMINGO CASTILLO	10012290		24	533 2023
152	MARIA DOMINGO CASTILLO	40555706		2	334-2023
153	MARIA DOMINGO CASTILLO	41705459		3	334-2023
154	MARIA DOMINGO CASTILLO	40555707		4	334-2023
155	MARIA DOMINGO CASTILLO	40555708		5	334-2023
156	MARIA DOMINGO CASTILLO	40555709		6	334-2023
157	MARIA DOMINGO CASTILLO	40555710		7	334-2023
158	MARIA DOMINGO CASTILLO	40555711	I	8	334-2023
159	MARIA DOMINGO CASTILLO	40555712		9	334-2023
160	MARIA DOMINGO CASTILLO	40555713		10	334-2023
161	MARIA DOMINGO CASTILLO	40555714		11	334-2023
162	MARIA DOMINGO CASTILLO	40555715		12	334-2023
163	MARIA DOMINGO CASTILLO	40555716		13	334-2023
164	MARIA DOMINGO CASTILLO	40555717		14	334-2023
165	MARIA DOMINGO CASTILLO	40555718		15	334-2023
166	MARIA DOMINGO CASTILLO	40555719		16	334-2023
167	MARIA DOMINGO CASTILLO	40555720		17	334-2023
168	MARIA DOMINGO CASTILLO	40555721	I	18	334-2023
169	MARIA DOMINGO CASTILLO	40555722		19	334-2023
170	MARIA DOMINGO CASTILLO	40555723		20	334-2023
171	MARIA DOMINGO CASTILLO	40555724		21	334-2023
172	MARIA DOMINGO CASTILLO	40555725		22	334-2023
173	MARIA DOMINGO CASTILLO	40555726		23	334-2023
174	MARIA DOMINGO CASTILLO	40555727		24	334-2023
175	MARIA DOMINGO CASTILLO	40555728		25	334-2023
176	MARIA DOMINGO CASTILLO	40555729		26	334-2023
177	MARIA DOMINGO CASTILLO	40555730		27	334-2023
178	MARIA DOMINGO CASTILLO	40555731	I	28	334-2023
179	MARIA DOMINGO CASTILLO	40555732		29	334-2023
180	MARIA DOMINGO CASTILLO	40555733		30	334-2023
181	MARIA DOMINGO CASTILLO	40555734		31	334-2023
182	MARIA DOMINGO CASTILLO	40555735		32	334-2023
183	MARIA DOMINGO CASTILLO	40555736		33	334-2023
184	MARIA DOMINGO CASTILLO	40555737		34	334-2023
185	MARIA DOMINGO CASTILLO	40555738		35	334-2023
186	MARIA DOMINGO CASTILLO	40555739		36	334-2023
187	MARIA DOMINGO CASTILLO	40555740		37	334-2023
188	MARIA DOMINGO CASTILLO	40555741	I	38	334-2023
189	MARIA DOMINGO CASTILLO	40555742		39	334-2023
190	MARIA DOMINGO CASTILLO	40555743		40	334-2023
191	MARIA DOMINGO CASTILLO	40555744		41	334-2023
192	MARIA DOMINGO CASTILLO	40555745		42	334-2023
193	MARIA DOMINGO CASTILLO	40555746		43	334-2023
194	MARIA DOMINGO CASTILLO	40555747		44	334-2023
195	MARIA DOMINGO CASTILLO	40555748		45	334-2023
196	MARIA DOMINGO CASTILLO	40555749		46	334-2023
197	MARIA DOMINGO CASTILLO	40555750		47	334-2023
198	MARIA DOMINGO CASTILLO	40555751	I	48	334-2023
199	MARIA DOMINGO CASTILLO	40555752		49	334-2023
200	MARIA DOMINGO CASTILLO	40555753		50	334-2023
201	MARIA DOMINGO CASTILLO	40555754		51	334-2023
202	MARIA DOMINGO CASTILLO	40555755		52	334-2023
203	MARIA DOMINGO CASTILLO	40555756		53	334-2023
204	MARIA DOMINGO CASTILLO	40555757		54	334-2023
205	MARIA DOMINGO CASTILLO	40555758		55	334-2023
206	MARIA DOMINGO CASTILLO	40555759		56	334-2023
207	MARIA DOMINGO CASTILLO	40555760		57	334-2023
208	MARIA DOMINGO CASTILLO	40555761	I	58	334-2023
209	MARIA DOMINGO CASTILLO	40555762		59	334-2023
210	MARIA DOMINGO CASTILLO	40555763		60	334-2023
211	MARIA DOMINGO CASTILLO	40555764		61	334-2023
212	MARIA DOMINGO CASTILLO	40555765		62	334-2023
213	MARIA DOMINGO CASTILLO	40555766		63	334-2023
214	MARIA DOMINGO CASTILLO	40555767		64	334-2023
215	MARIA DOMINGO CASTILLO	40555768		65	334-2023
216	MARIA DOMINGO CASTILLO	40555769		66	334-2023
217	MARIA DOMINGO CASTILLO	40555770		67	334-2023
218	MARIA DOMINGO CASTILLO	40555771	I	68	334-2023
219	MARIA DOMINGO CASTILLO	40555772		69	334-2023
220	MARIA DOMINGO CASTILLO	40555773		70	334-2023
221	MARIA DOMINGO CASTILLO	40555774		71	334-2023
222	MARIA DOMINGO CASTILLO	40555775		72	334-2023
223	MARIA DOMINGO CASTILLO	40555776		73	334-2023
224	MARIA DOMINGO CASTILLO	40555777		74	334-2023
225	MARIA DOMINGO CASTILLO	40555778		75	334-2023
226	MARIA DOMINGO CASTILLO	40555779		76	334-2023
227	MARIA DOMINGO CASTILLO	40555780		77	334-2023

MACINTOSH S.R.L.
Ing. Per. Sh. 05. 01/01/2024
MACINTOSH S.R.L.

PADRÓN DE BENEFICIARIOS					
Nº	DOMINIO Y APELLIDO	DNI	Mr	Lote	CONVIANCIA DE POSESION
222	DAVID BUSTAMANTE RAMOS	46040227	2	12	410-2021
223	JUANA FOLC VASQUEZ	47211844		15	404-2022
224	PABLO AYALA AGUIRRE	44645261		16	410-2023
225	MARCELO RIVERA CORDOVA SOTO	47855224		18	670-2023
226	JOSE ANTONIO FERNANDEZ	17575249		19	410-2021
227	MANUEL VISTACIUNO MIRANDA	27993002		20	240-2023
228	JOSE MARCOLO RIVERA SOLES	86154119		21	371-2023
229	RODRIGO ESPINOZA VARELA	41330781		22	565-2023
230	ROSALBA GUACACHA CABRERA	71869082		23	562-2023
231	JOSE ANTONIO COCILA	71570840		24	411-2021
232	SANTOS DOMINGO GUAYAMA	46645912		25	340-2021
233	JOSE FELIX FLORES GUAYAMA	70195700		26	174-2023
234	ELISEO RAMON VALDERAMA	71561176		27	412-2023
235	LUCIA VALDERAMA RAMIREZ	47033002		28	350-2029
236	SANTOS JOSE CHEMENDIA	46110396	1	2	387-2021
237	LEONOR CHAVEZ BALBUENA	41883507		1	608-2021
238	PAULA ELVIRA CAMPOS RODRIGUEZ	19124600		5	104-2023
239	WILSON HONORIO MERCEDES LOPEZ	61100101		6	104-2023
240	JOSE MIGUEL VEGA GARCIA	61121567		8	601-2023
241	JOSE RUBEN GUEVARA RAMIREZ	17661116		9	053-2021
242	JOSE VALDERAMA CAMPOS	71140823		1	640-2023
243	JOSE ANTONIO PASTOR RAMIREZ	43547754		2	388-2023
244	JOSE ANTONIO ESTEBAN RAMIREZ	43547754		3	618-2021
245	JOSE ELDER RAMIREZ RAMIREZ	47145011		6	521-2021
246	JOSE ANTONIO RAMIREZ RAMIREZ	47145011		8	214-2021
247	JOSE ANTONIO RAMIREZ RAMIREZ	47145011		9	518-2023
248	MIRIAM RAMIREZ RAMIREZ	48107381		10	257-2023
249	JOSE ANTONIO RAMIREZ RAMIREZ	47145011		13	340-2023
250	JOSE ANTONIO RAMIREZ RAMIREZ	47145011		14	205-2021
251	JOSE ANTONIO RAMIREZ RAMIREZ	47145011		16	175-2023
252	MARCELO RIVERA CORDOVA SOTO	47855224		17	572-2023
253	MARCELO RIVERA CORDOVA SOTO	47855224		20	563-2023
254	JOSE ANTONIO RAMIREZ RAMIREZ	47145011		22	469-2023
255	JOSE ANTONIO RAMIREZ RAMIREZ	47145011		23	340-2023
256	JOSE ANTONIO RAMIREZ RAMIREZ	47145011		24	411-2023

M&C INGENIEROS S.R.L.

Ing. Percy Simón Santamaría
PRESIDENTE DE LA
COMISIÓN DE EVALUACIÓN



MUNICIPALIDAD DEL CENTRO POBLADO

SAN JOSE – VIRU – LA LIBERTAD

CREADO POR ORDENANZA MUNICIPAL N° 027 – 2013 – MPV
DE FECHA 26-12-2013

“AÑO DE LA UNIDAD, LA PAZ Y EL DESARROLLO”

CONSTANCIA DE POSESIÓN N°335-2023

El que suscribe, Alcalde de La Municipalidad del Centro Poblado de San José, Reconocido con Resolución de Alcaldía N° 795-2022-MPV; creado con Ordenanza Municipal N° 027-2013-MPV, en merito a sus atribuciones conferidas por ley.

CERTIFICA:

Que la Sra. ROSA ABIGAIL COTRINA BRIONES, identificada con DNI N°: 48877389 tiene en posesión el lote ubicado en el SECTOR GANOZA – CALLE LOS CAÑANES MZL “A” LT. “02”, del Centro Poblado de San José, Distrito y Provincia Virú, Departamento La Libertad, que dicha posesionaria viene poseyendo de manera pacífica, pública y continua, tal como se ha verificado e inspeccionado previamente, correspondiéndole al lote urbano en mención, las siguientes medidas y linderos, como a continuación se detalla:

POR EL FRENTE: Colinda con calle Los Cañanes y mide 7.00 metros lineales. =

POR LA DERECHA: Colinda con Lote N°01 y mide 17.19 metros lineales. =====

POR LA IZQUIERDA: Colinda con Lote N°03 y mide 17.19 metros lineales. =

POR EL FÓNDOS: Colinda con Lotes N°18 y mide 7.00 metros lineales. =====

AREA TOTAL: Con 120.33 metros cuadrados. =====

Se expide el presente documento únicamente para los fines de servicio de Energía eléctrica y agua.

San José, 16 de Noviembre del 2023.



MUNICIPALIDAD CENTRO POBLADO
SAN JOSE - VIRU
César A. Torres Salas
ALCALDE

M&C INGENIEROS S.R.L.
Ing. Percy Sánchez Santamaría
RESIDENTE DE OBRA
CIP N° 6020



MUNICIPALIDAD DEL CENTRO POBLADO

SAN JOSE - VIRU - LA LIBERTAD

CREADO POR ORDENANZA MUNICIPAL N° 027 - 2013 - MPV
DE FECHA 26-12-2013

"AÑO DE LA UNIDAD, LA PAZ Y EL DESARROLLO"

CONSTANCIA DE POSESIÓN N°311-2023

El que suscribe, Alcalde de La Municipalidad del Centro Poblado de San José, Reconocido con Resolución de Alcaldía N° 795-2022-MPV; creado con Ordenanza Municipal N° 027-2013-MPV, en merito a sus atribuciones conferidas por ley.

CERTIFICA:

Que la Sra. **SARA OLORTIGA SALVATIERRA**, identificada con DNI N°: **19566897** tiene en posesión el lote ubicado en el **SECTOR GANOZA - AV. LOS CAÑALES MZ. "A" LT. "05"**, del Centro Poblado de San José, Distrito y Provincia Virú, Departamento La Libertad, que dicha posesionaria viene poseyendo de manera pacífica, publica y continua, desde el día 06 de Febrero del 2020 tal como se ha verificado e inspeccionado previamente, correspondiéndole al lote urbano en mención, las siguientes medidas y linderos, como a continuación se detalla:

POR EL FRENTE: Colinda con Av. Los Cañales y mide 7.00 metros lineales. —

POR LA DERECHA: Colinda con Lote N°04 y mide 16.70 metros lineales. —==

POR LA IZQUIERDA: Colinda con Lote N°06 y mide 16.90 metros lineales. —

POR EL FONDO: Colinda con Lotes N°15 y mide 7.00 metros lineales. =====

AREA TOTAL: Con 118.60 metros cuadrados. =====

Se expide el presente documento únicamente para los fines de servicio de Energía eléctrica y agua.

San José, 15 de Noviembre del 2023.



MUNICIPALIDAD DEL CENTRO POBLADO
SAN JOSE - VIRU
César ...
ALCALDE

MUNICIPALIDAD DEL CENTRO POBLADO
SAN JOSE - VIRU
Ing. Percy ...
SECRETARIO MUNICIPAL



MUNICIPALIDAD DEL CENTRO POBLADO

SAN JOSE - VIRU - LA LIBERTAD

CREADO POR ORDENANZA MUNICIPAL N° 027 - 2013 - MPV

DE FECHA 26-12-2013

"AÑO DEL BICENTENARIO, DE LA CONSOLIDACION DE NUESTRA
INDEPENDENCIA, Y DE LA CONMEMORACION DE LAS HEROICAS BATALLAS
DE JUNIN Y AYACUCHO"

CONSTANCIA DE POSESIÓN N°072-2024

El que suscribe, Alcalde de La Municipalidad del Centro Poblado de San José, Reconocido con Resolución de Alcaldía N° 795-2022-MPV; creado con Ordenanza Municipal N° 027-2013-MPV, en merito a sus atribuciones conferidas por ley.

CERTIFICA:

Que el Sr. HERNAN VILLANUEVA MARIN, identificado con DNI N°80137475 y la Sra. MILAGRITOS ELIZABETH CABELLOS SANCHEZ, identificada con DNI N°: 41691835, tienen en posesión el lote ubicado en el SECTOR GANOZA - CALLE SAN JUAN Mz."A" LT. "12", del Centro Poblado de San José, Distrito y Provincia Virú, Departamento La Libertad, que dichos poseedores vienen poseyendo de manera pacífica, publica y continua, tal como se ha verificado e inspeccionado previamente, correspondiéndole al lote urbano en mención, las siguientes medidas y linderos, como a continuación se detalla:

POR EL FRENTE: Colinda con calle San Juan y mide 7.40 metros lineales. =====

POR LA DERECHA: Colinda con calle Virgen del Perpetuo Socorro y mide 17.50 metros lineales. =====

POR LA IZQUIERDA: Colinda con Lote N°11 y mide 17.50 metros lineales. =====

POR EL FONDO: Colinda con Lote N°13 y mide 7.40 metros lineales. =====

AREA TOTAL: Con 129.50 metros cuadrados. =====

Se expide el presente documento únicamente para los fines de servicio de Energía eléctrica y agua.

San José, 06 de Marzo del 2024.



MUNICIPALIDAD CENTRO POBLADO
SAN JOSE - VIRU
César A. Reyes Sotelo
ALCALDE

MAR INCENDRO S.R.L.
RUBEN SANCHEZ
RUBEN SANCHEZ



MUNICIPALIDAD DEL CENTRO POBLADO

SAN JOSE – VIRU – LA LIBERTAD

CREADO POR ORDENANZA MUNICIPAL N° 027 - 2013 - MPV
DE FECHA 26-12-2013

“AÑO DE LA UNIDAD, LA PAZ Y EL DESARROLLO”

CONSTANCIA DE POSESIÓN N°319-2023

El que suscribe, Alcalde de La Municipalidad del Centro Poblado de San José, Reconocido con Resolución de Alcaldía N° 795-2022-MPV; creado con Ordenanza Municipal N° 027-2013-MPV, en mérito a sus atribuciones conferidas por ley.

CERTIFICA:

Que el Sr. **WENINGER SHUPINGAHUA CHACON**, identificado con DNI N°48274931 y la Sra. **REYNA MENDOZA DE CASIQUE**, identificada con DNI N°: 00837638 tienen en posesión el lote ubicado en el **SECTOR GANOZA – CALLE VIRGEN DEL PERPETUO SOCORRO MZ. “A” LT. “13”**, del Centro Poblado de San José, Distrito y Provincia Virú, Departamento La Libertad, que dichas posesionarios vienen poseyendo de manera pacífica, pública y continua, desde el día 08 de Abril del 2021 tal como se ha verificado e inspeccionado previamente, correspondiéndole al lote urbano en mención, las siguientes medidas y linderos, como a continuación se detalla:

POR EL FRENTE: Colinda con calle Virgen del Perpetuo Socorro y mide 7.00 metros lineales. =====

POR LA DERECHA: Colinda con Lote N°11 y 12 y mide 17.00 metros lineales.

POR LA IZQUIERDA: Colinda con Lote N°14 y mide 17.00 metros lineales. ---

POR EL FONDO: Colinda con Lotes N°07 y mide 7.00 metros lineales. =====

AREA TOTAL: Con 119.00 metros cuadrados. =====

Se expide el presente documento únicamente para los fines de servicio de Energía eléctrica y agua.

San José, 15 de Noviembre del 2023.



MUNICIPALIDAD DEL CENTRO POBLADO
SAN JOSE - VIRU

GOSIA BOTOS
ALCALDE

M&E INGENIEROS S.R.L.

Ing. Percy Soto Soto
BOSSAQUE DE ORAN
01-01-2020



MUNICIPALIDAD DEL CENTRO POBLADO
SAN JOSE – VIRU – LA LIBERTAD
CREADO POR ORDENANZA MUNICIPAL N° 027 – 2013 – MPV
DE FECHA 26-12-2013

“AÑO DE LA UNIDAD, LA PAZ Y EL DESARROLLO”
CONSTANCIA DE POSESIÓN N°377-2023

El que suscribe, Alcalde de La Municipalidad del Centro Poblado de San José, Reconocido con Resolución de Alcaldía N° 795-2022-MPV; creado con Ordenanza Municipal N° 027-2013-MPV, en merito a sus atribuciones conferidas por ley,

CERTIFICA:

Que el Sr. OSWALDO CORDOVA MIRANDA, identificado con DNI N°:17973937 y la Sra. ZOILA SOLES FERNANDEZ, identificada con DNI N°:17973549 tienen en posesión el lote ubicado en el SECTOR GANOZA – CALLE VIRGEN DEL PERPETUO SOCORRO MZ. “A” LT. “15”, del Centro Poblado de San José, Distrito y Provincia Virú, Departamento La Libertad, que dichos posecionarios vienen poseyendo de manera pacífica, publica y continua, desde 03 de Noviembre del año 2022 tal como se ha verificado e inspeccionado previamente, correspondiéndole al lote urbano en mención, las siguientes medidas y linderos, como a continuación se detalla:

POR EL FRENTE: Colinda con calle Virgen del Perpetuo Socorro y mide 7.00 metros lineales. =====

POR LA DERECHA: Colinda con Lote N° 14 y mide 17.00 metros lineales. =====

POR LA IZQUIERDA: Colinda con Lote N° 16 y mide 17.00 metros lineales. ==

POR EL FONDO: Colinda con Lotes N°05 y mide 7.00 metros lineales. =====

AREA TOTAL: Con 119.00 metros cuadrados. =====

Se expide el presente documento únicamente para los fines de servicio de Energía eléctrica y agua.

San José, 16 de Noviembre del 2023.



MUNICIPALIDAD DEL CENTRO POBLADO
SAN JOSE – VIRU
Cristian A. Ballesteros
ALCALDE

16 DE NOVIEMBRE DEL 2023
Ing. *[Firma]*
Cristian A. Ballesteros
C. E. DE OBRAS
CIVILES



MUNICIPALIDAD DEL CENTRO POBLADO

SAN JOSE - VIRU - LA LIBERTAD

CREADO POR ORDENANZA MUNICIPAL N° 027 - 2013 - MPV
DE FECHA 26-12-2013

"AÑO DE LA UNIDAD, LA PAZ Y EL DESARROLLO"

CONSTANCIA DE POSESIÓN N°505-2023

El que suscribe, Alcalde de La Municipalidad del Centro Poblado de San José, Reconocido con Resolución de Alcaldía N° 795-2022-MPV; creado con Ordenanza Municipal N° 027-2013-MPV, en merito a sus atribuciones conferidas por ley.

CERTIFICA:

Que el Sr. **FIDEL LEON CALDERON**, identificado con DNI N°: **18018480** tiene en posesión el lote ubicado en el **SECTOR GANOZA - CALLE VIRGEN DEL PERPETUO SOCORRO MZ. "A" LT. "17"**, del Centro Poblado de San José, Distrito y Provincia Virú, Departamento La Libertad, que dicho poseionario viene poseyendo de manera pacífica, publica y continua, desde el día 20 de agosto del 2021 tal como se ha verificado e inspeccionado previamente, correspondiéndole al lote urbano en mención, las siguientes medidas y linderos, como a continuación se detalla:

POR EL FRENTE: Colinda con calle Virgen del Perpetuo Socorro y mide 7.00 metros lineales. =====

POR LA DERECHA: Colinda con Lote N°16 y mide 17.00 metros lineales. =====

POR LA IZQUIERDA: Colinda con Lote N°18 y mide 17.00 metros lineales. ---

POR EL FONDO: Colinda con Lote N°03 y mide 7.00 metros lineales. -----

AREA TOTAL: Con 119.00 metros cuadrados. -----


Se expide el presente documento únicamente para los fines de servicio de Energía eléctrica y agua.

San José, 04 de Diciembre del 2023.



MUNICIPALIDAD CENTRO POBLADO
SAN JOSE - VIRU
César A. Araya Rojas
ALCALDE

KAC INGENIEROS S.R.L.
Ing. Percy Sarmiento Sarmiento
M.B. 117112-01-01-01-01-01-01
C.D.N° 117112-01-01-01-01-01-01



M&C INGENIERIA S.R.L.
 Ing. Percy Villacorta Santamaria
 INGENIERIA DE SISTEMAS
 C/ P. 100 BUENOS AIRES



MUNICIPALIDAD DEL CENTRO POBLADO

SAN JOSÉ - VIRÚ - LA LIBERTAD

CREADO POR ORDENANZA MUNICIPAL N° 027 - 2013 - MPV
DE FECHA 26-12-2013

"AÑO DE LA UNIDAD, LA PAZ Y EL DESARROLLO"

CONSTANCIA DE POSESIÓN N°602-2023

El que suscribe, Alcalde de La Municipalidad del Centro Poblado de San José, Reconocido con Resolución de Alcaldía N° 795-2022-MPV; creado con Ordenanza Municipal N° 027-2013-MPV, en mérito a sus atribuciones conferidas por ley,

CERTIFICA:

Que la Sra. ANTONIA CRUZ BACA PAREDES, identificada con DNI N°: 46640681 tiene en posesión el lote ubicado en el SECTOR GANOZA - CALLE VIRGEN DEL PERPETUO SOCORRO MZ. "A" LT. "18", del Centro Poblado de San José, Distrito y Provincia Virú, Departamento La Libertad, que dicha posesionaria viene poseyendo de manera pacífica, pública y continua, desde el día 19 de noviembre del 2021 tal como se ha verificado e inspeccionado previamente, correspondiéndole al lote urbano en mención, las siguientes medidas y linderos, como a continuación se detalla:

POR EL FRENTE: Colinda con calle Virgen del Perpetuo Socorro y mide 7.00 metros lineales. =====

POR LA DERECHA: Colinda con Lote N°17 y mide 17.00 metros lineales. ===

POR LA IZQUIERDA: Colinda con Lote N°19 y mide 17.00 metros lineales. ==

POR EL FONDO: Colinda con Lote N°02 y mide 7.00 metros lineales. =====

AREA TOTAL: Con 119.00 metros cuadrados, == =====

Se expide el presente documento únicamente para los fines de servicio de Energía eléctrica y agua.


San José, 04 de Diciembre del 2023.



MUNICIPALIDAD CENTRO POBLADO
SAN JOSÉ - VIRÚ
César A. Reyes Soles
ALCALDE

MUNICIPALIDAD S.S.R.L.

Ing. Percy Antonio Santamaría
PRESIDENTE DE DONA
21/07/2023



MUNICIPALIDAD DEL CENTRO POBLADO

SAN JOSE – VIRU – LA LIBERTAD

CREADO POR ORDENANZA MUNICIPAL N° 027 – 2013 – MPV
DE FECHA 26-12-2013

“AÑO DE LA UNIDAD, LA PAZ Y EL DESARROLLO”

CONSTANCIA DE POSESIÓN N°592-2023

El que suscribe, Alcalde de La Municipalidad del Centro Poblado de San José, Reconocido con Resolución de Alcaldía N° 795-2022-MPV; creado con Ordenanza Municipal N° 027-2013-MPV, en mérito a sus atribuciones conferidas por ley.

CERTIFICA:

Que el Sr. **EDIN JAVIEL RODRIGUEZ URQUIZA**, identificado con DNI N°:71770231 y la Sra. **MELDA PAREDES RUBIO**, identificada con DNI N°:73483149 tienen en posesión el lote ubicado en el **SECTOR GANOZA – CALLE VIRGEN DEL PERPETUO SOCORRO MZ. “A” LT. “19”**, del Centro Poblado de San José, Distrito y Provincia Virú, Departamento La Libertad, que dichos poseedores vienen poseyendo de manera pacífica, pública y continua, desde 15 Julio del año 2022 tal como se ha verificado e inspeccionado previamente, correspondiéndole al lote urbano en mención, las siguientes medidas y linderos, como a continuación se detalla:

POR EL FRONTE: Colinda con calle Virgen del Perpetuo Socorro y mide 7.00 metros lineales. =====

POR LA DERECHA: Colinda con Lote N°18 y mide 17.00 metros lineales. ===

POR LA IZQUIERDA: Colinda con Prop. de Merceros y mide 17.00 metros lineales. =====

POR EL FONDO: Colinda con Lote N°01 y mide 7.00 metros lineales. =====

AREA TOTAL: Con 119.00 metros cuadrados. =====

Se expide el presente documento únicamente para los fines de servicio de Energía eléctrica y agua.

San José, 04 de Diciembre del 2023.



MUNICIPALIDAD CENTRO POBLADO
SAN JOSE - VIRU
César A. Reyes Solas
ALCALDE

MSC. INGENIEROS S.R.L.
Ing. J. P. MORALES
INGENIERO EN ELECTRICIDAD
C. M. M. 1120

REPUBLICA DEL PERU MINISTERIO DEL INTERIOR DOCUMENTO NACIONAL DE IDENTIDAD		DNI 71770231-8	
	Primer Apellido RODRIGUEZ	Fecha Inscripción 07.05.2008	
	Segundo Apellido URUGUZA	Fecha Emisión 23.01.2013	
	Pse. Matrícula EDIN JAVIEL	Fecha Caducidad 23.01.2030	
	Asesoramiento: Policía y Salud 01 65 1907 060301 Sexo: M Estado Civil: S		

CONSTANCIA DE SUFRAJO	CONSTANCIA DE SUFRAJO	CONSTANCIA DE SUFRAJO	CONSTANCIA DE SUFRAJO
CONSTANCIA DE SUFRAJO	CONSTANCIA DE SUFRAJO	CONSTANCIA DE SUFRAJO	CONSTANCIA DE SUFRAJO

Departamento
LA LIBERTAD

Provincia
Cajal

Municipio
Cajal

Dirección
CALLE MARIANO MELGAR 130 - CAJAL

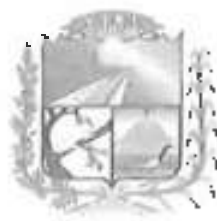
Concejal
Derecho de Voto: **NO**

Expediente N°: 383818

Expediente N°: 383818

MAC. INGLETT & S. R. L.

Ing. Pedro SANCHEZ Nantamarín
E D D A
1241



MUNICIPALIDAD DEL CENTRO POBLADO

SAN JOSE – VIRÚ – LA LIBERTAD

CREADO POR ORDENANZA MUNICIPAL N° 027 – 2013 – MPV
DE FECHA 26-12-2013

“AÑO DE LA UNIDAD, LA PAZ Y EL DESARROLLO”

CONSTANCIA DE POSESIÓN N°290-2023

El que suscribe, Alcalde de La Municipalidad del Centro Poblado de San José, Reconocido con Resolución de Alcaldía N° 795-2022-MPV; creado con Ordenanza Municipal N° 027-2013-MPV, en mérito a sus atribuciones conferidas por ley.

CERTIFICA:

Que el Sr. **ISSAC VARGAS ABANTO**, identificado con DNI N° 27927011 y la Sra. **SANTOS APOLONIA MACHUCA ABANTO**, identificada con DNI N° 80022233 tienen en posesión el lote ubicado en el **SECTOR GANOZA – CALLE MARIA AUXILIADORA MZ. “A1” LT. “01”**, del Centro Poblado de San José, Distrito y Provincia Virú, Departamento La Libertad, que dichos poseedores vienen poseyendo de manera pacífica, pública y continua, desde el día 03 de Marzo del 2023 tal como se ha verificado e inspeccionado previamente, correspondiéndole al lote urbano en mención, las siguientes medidas y linderos, como a continuación se detalla:

POR EL FRENTE: Colinda con calle María Auxiliadora y mide 10.00 metros lineales. =====

POR LA DERECHA: Colinda con Lote N°01 y mide 20.00 metros lineales. ==

POR LA IZQUIERDA: Colinda con Lote N°02 y mide 20.00 metros lineales. ==

POR EL FONDO: Colinda con Lotes N°10 y mide 00.00 metros lineales. =====

AREA TOTAL: Con 100.00 metros cuadrados. = =====

Se expide el presente documento únicamente para los fines de servicio de Energía eléctrica y agua.

San José, 15 de Noviembre del 2023.



MUNICIPALIDAD DEL CENTRO POBLADO
SAN JOSE - VIRU

CORONEL *[Firma]* Molles
ALCALDE

M&C INGENIEROS S.R.L.

[Firma]
Ing. *[Firma]* Sumariño Santibañez
MUNICIPALIDAD DEL CENTRO POBLADO
SAN JOSE - VIRU



MUNICIPALIDAD DEL CENTRO POBLADO

SAN JOSÉ – VIRÚ – LA LIBERTAD

CREADO POR ORDENANZA MUNICIPAL N° 027 – 2013 – MPV
DE FECHA 26-12-2013

“AÑO DE LA UNIDAD, LA PAZ Y EL DESARROLLO”

CONSTANCIA DE POSESIÓN N°321-2023

El que suscribe, Alcalde de La Municipalidad del Centro Poblado de San José, Reconocido con Resolución de Alcaldía N° 795-2022-MPV; creado con Ordenanza Municipal N° 027-2013-MPV, en mérito a sus atribuciones conferidas por ley.

CERTIFICA:

Que el Sr. OSCAR FABIAN TINOCO CAMONES, identificado con DNI N°: 43444429 tiene en posesión el lote ubicado en el SECTOR GANOZA – CALLE SAN JUAN MZ. “A1” I.T. “06”, del Centro Poblado de San José, Distrito y Provincia Virú, Departamento La Libertad, que dicho posesionario viene poseyendo de manera pacífica, pública y continua, desde el día 12 de Febrero del 2021 tal como se ha verificado e inspeccionado previamente, correspondiéndole al lote urbano en mención, las siguientes medidas y linderos, como a continuación se detalla:

POR EL FRENTE: Colinda con calle San Juan y mide 8.00 metros lineales. ===

POR LA DERECHA: Colinda con Lote N°05 y mide 17.50 metros lineales. ===

POR LA IZQUIERDA: Colinda con Lote N°07 y mide 17.50 metros lineales. ==

POR EL FONDO: Colinda con Lotes N°09 y 13 y mide 8.00 metros lineales. ---

AREA TOTAL: Con 140.00 metros cuadrados. =====

Se expide el presente documento únicamente para los fines de servicio de Energía eléctrica y agua.

San José, 15 de Noviembre del 2023.



MUNICIPALIDAD DEL CENTRO POBLADO
SAN JOSÉ – VIRÚ
Gobernador Municipal
ALCALDE

M&C INGENIEROS S.R.L.
Ing. Percy Sánchez Santanilla
RESPONSABLE DEL SERVICIO
CL 101101001



MUNICIPALIDAD DEL CENTRO POBLADO

SAN JOSE – VIRU – LA LIBERTAD

CREADO POR ORDENANZA MUNICIPAL N° 027 – 2013 – MPV
DE FECHA 26-12-2013

“AÑO DE LA UNIDAD, LA PAZ Y EL DESARROLLO”

CONSTANCIA DE POSESIÓN N°503-2023

El que suscribe, Alcalde de La Municipalidad del Centro Poblado de San José, Reconocido con Resolución de Alcaldía N° 795-2022-MPV; creado con Ordenanza Municipal N° 027-2013-MPV, en merito a sus atribuciones conferidas por ley.

CERTIFICA:

Que el Sr. WILSON ELVIS CASTRO QUISPITONGO, identificado con DNI N°: 47014848 tiene en posesión el lote ubicado en el SECTOR GANOZA -- CALLE SAN JUAN MZA “A1” LT. “07”, del Centro Poblado de San José, Distrito y Provincia Virú, Departamento La Libertad, que dicho poseionario viene poseyendo de manera pacífica, pública y continua, desde el día 18 de Diciembre del 2020 tal como se ha verificado e inspeccionado previamente, correspondiéndole al lote urbano en mención, las siguientes medidas y linderos, como a continuación se detalla:

POR EL FRENTE: Colinda con calle San Juan y mide 8.00 metros lineales. ===

POR LA DERECHA: Colinda con Lote N°06 y mide 17.50 metros lineales. ===

POR LA IZQUIERDA: Colinda con Lote N°08 y mide 17.50 metros lineales. ==

POR EL FONDO: Colinda con Lote N°09 y mide 8.00 metros lineales. =====

AREA TOTAL: Con 140.00 metros cuadrados. =====



Se expide el presente documento únicamente para los fines de servicio de Energía eléctrica y agua.

San José, 04 de Diciembre del 2023.




MUNICIPALIDAD CENTRO POBLADO
SAN JOSE - VIRU
César A. Rojas Bolas
ALCALDE

M&C INGENIEROS S.R.L.
Inga. Pety Williams Santomaria
M&C INGENIEROS S.R.L.



MAG INGENIEROS S.R.L.
 Ing. *[Signature]* *[Signature]* *[Signature]*
 Ing. *[Signature]* *[Signature]* *[Signature]*
 Ing. *[Signature]* *[Signature]* *[Signature]*



MUNICIPALIDAD DEL CENTRO POBLADO

SAN JOSE – VIRU – LA LIBERTAD

CREADO POR ORDENANZA MUNICIPAL N° 027 – 2013 – MPV
DE FECHA 26-12-2013

“AÑO DE LA UNIDAD, LA PAZ Y EL DESARROLLO”

CONSTANCIA DE POSESIÓN N°322-2023

El que suscribe, Alcalde de La Municipalidad del Centro Poblado de San José, Reconocido con Resolución de Alcaldía N° 795-2022-MPV; creado con Ordenanza Municipal N° 027-2013-MPV, en merito a sus atribuciones conferidas por ley.

CERTIFICA:

Que el Sr. EYNER OSVER AGUILAR JUAREZ, identificado con DNI N°71223904 y la Sra. YANE RODRIGUEZ PEREZ, identificada con DNI N°: 81510508 tienen en posesión el lote ubicado en el SECTOR GANOZA – CALLE MARIA AUXILIADORA MZ. “A1” LT. “11”, del Centro Poblado de San José, Distrito y Provincia Virú, Departamento La Libertad, que dichos posecionarios vienen poseyendo de manera pacífica, pública y continua, desde el día 04 de Marzo del 2021 tal como se ha verificado e inspeccionado previamente, correspondiéndole al lote urbano en mención, las siguientes medidas y linderos, como a continuación se detalla:

POR EL FRENTE: Colinda con calle Maria Auxiliadora y mide 6.00 metros lineales. =====

POR LA DERECHA: Colinda con Lote N°10 y mide 20.00 metros lineales. ==

POR LA IZQUIERDA: Colinda con Lote de Terceros y mide 20.00 metros lineales. =====

POR EL FONDO: Colinda con Lotes N°12 y mide 6.50 metros lineales. =====

AREA TOTAL: Con 125.00 metros cuadrados. =====

Se expide el presente documento únicamente para los fines de servicio de Energía eléctrica y agua.

San José, 15 de Noviembre del 2023.



MUNICIPALIDAD DEL CENTRO POBLADO
SAN JOSE – VIRU – LA LIBERTAD
Calle: _____
ALCALDE



MUNICIPALIDAD DEL CENTRO POBLADO

SAN JOSE – VIRU – LA LIBERTAD

CREADO POR ORDENANZA MUNICIPAL N° 027 – 2013 – MPV
DE FECHA 26-12-2013

“AÑO DE LA UNIDAD, LA PAZ Y EL DESARROLLO”

CONSTANCIA DE POSESIÓN N°351-2023

El que suscribe, Alcalde de La Municipalidad del Centro Poblado de San José, Reconocido con Resolución de Alcaldía N° 795-2022-MPV; creado con Ordenanza Municipal N° 027-2013-MPV, en merito a sus atribuciones conferidas por ley.

CERTIFICA:

Que la Sra. MARIA YOVANY ACEVEDO LEÑAN, identificada con DNI N°: 71858975 tiene en posesión el lote ubicado en el SECTOR GANOZA – CALLE VIRGEN DE LOS DOLORS MZ. “A1” LT. “12”, del Centro Poblado de San José, Distrito y Provincia Viru, Departamento La Libertad, que dicha posesionaria viene poseyendo de manera pacífica, publica y continua, desde el día 22 de Septiembre del 2022 tal como se ha verificado e inspeccionado previamente, correspondiéndole al lote urbano en mención, las siguientes medidas y linderos, como a continuación se detalla:

POR EL FRENTE: Colinda con calle Virgen de los Dolores y mide 4.50 metros lineales. =====

POR LA DERECHA: Colinda con Propiedad de Terceros y mide 21.50 metros lineales. =====

POR LA IZQUIERDA: Colinda con Lote N°11 y mide 21.00 metros lineales. ==

POR EL FONDO: Colinda con Lotes N°10 y mide 5.50 metros lineales. =====

AREA TOTAL: Con 106.00 metros cuadrados. =====

Se expide el presente documento únicamente para los fines de servicio de Energía eléctrica y agua.

San José, 16 de Noviembre del 2023.



ALCALDE DEL CENTRO POBLADO
SAN JOSE - VIRU - LA LIBERTAD
[Firma]
ALCALDE

M&C INGENIEROS S.R.L.

[Firma]
Ing. Percy Sánchez Sánchez
INGENIERO EN ELECTRICIDAD
C.O.E. N° 12020



MUNICIPALIDAD DEL CENTRO POBLADO

SAN JOSE - VIRU - LA LIBERTAD

CREADO POR ORDENANZA MUNICIPAL N° 027 - 2013 - MPV
DE FECHA 26-12-2013

"AÑO DE LA UNIDAD, LA PAZ Y EL DESARROLLO"

CONSTANCIA DE POSESIÓN N°431-2023

El que suscribe, Alcalde de La Municipalidad del Centro Poblado de San José, Reconocido con Resolución de Alcaldía N° 795-2022-MPV; creado con Ordenanza Municipal N° 027-2013-MPV, en merito a sus atribuciones conferidas por ley.

CERTIFICA:

Que la Sra. **FLOR BEYZABETH INFANTES RUIZ**, identificada con DNI N°: **40568103** tiene en posesión el lote ubicado en el **SECTOR GANOZA - AV. SAN MARTIN DE PORRAS "B" L.T. "03"**, del Centro Poblado de San José, Distrito y Provincia Virú, Departamento La Libertad, que dicha posecionaria viene poseyendo de manera pacifica, publica y continua, desde el día 04 de Diciembre del 2020, tal como se ha verificado e inspeccionado previamente, correspondiéndole al lote urbano en mención, las siguientes medidas y linderos, como a continuación se detalla:

POR EL FRENTE: Colinda con Av. San Martín de Porras y mide 7.00 metros lineales. =====

POR LA DERECHA: Colinda con Lote N° 02 y mide 18.40 metros lineales. ===

POR LA IZQUIERDA: Colinda con Lote N°04 y mide 18.80 metros lineales. ==

POR EL FONDO: Colinda con Lote N°19 y mide 7.00 metros lineales. =====

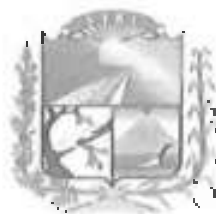
AREA TOTAL: Con 130.20 metros cuadrados. =====

Se expide el presente documento únicamente para los fines de servicio de Energía eléctrica y agua.

San José, 16 de Noviembre del 2023.



MUNICIPALIDAD CENTRO POBLADO
SAN JOSE - VIRU
César A. Reyes Salas
ALCALDE



MUNICIPALIDAD DEL CENTRO POBLADO

SAN JOSE - VIRU - LA LIBERTAD

CREADO POR ORDENANZA MUNICIPAL N° 027 - 2013 - MPV
DE FECHA 26-12-2013

"AÑO DE LA UNIDAD, LA PAZ Y EL DESARROLLO"

CONSTANCIA DE POSESIÓN N°432-2023

El que suscribe, Alcalde de La Municipalidad del Centro Poblado de San José, Reconocido con Resolución de Alcaldía N° 795-2022-MPV; creado con Ordenanza Municipal N° 027-2013-MPV, en mérito a sus atribuciones conferidas por ley.

CERTIFICA:

Que la Sra. **FULIA ELENA VELASQUEZ GUTIERREZ**, identificada con DNI N°: 18008743 tiene en posesión el lote ubicado en el **SECTOR GANOZA - AV. SAN MARTIN DE PORRAS "B" LT. "04"**, del Centro Poblado de San José, Distrito y Provincia Virú, Departamento La Libertad, que dicha posesionaria viene poseyendo de manera pacífica, publica y continua, desde el día 04 de Diciembre del 2020, tal como se ha verificado e inspeccionado previamente, correspondiéndole al lote urbano en mención, las siguientes medidas y linderos, como a continuación se detalla:

POR EL FRENTE: Colinda con Av. San Martín de Porras y mide 7.00 metros lineales. =====

POR LA DERECHA: Colinda con Lote N° 03 y mide 18.20 metros lineales. ===

POR LA IZQUIERDA: Colinda con Lote N°05 y mide 18.40 metros lineales. ==

POR EL FONDO: Colinda con Lote N°18 y mide 7.00 metros lineales. =====

AREA TOTAL: Con 128.10 metros cuadrados. =====

Se expide el presente documento únicamente para los fines de servicio de Energía eléctrica y agua.

San José, 16 de Noviembre del 2023.



MUNICIPALIDAD CENTRO POBLADO
SAN JOSE - VIRU
César A. Rojas Bales
ALCALDE



MUNICIPALIDAD DEL CENTRO POBLADO

SAN JOSÉ - VIRU - LA LIBERTAD

**CREADO POR ORDENANZA MUNICIPAL N° 027 - 2013 - MPV
DE FECHA 26-12-2013**

"AÑO DE LA UNIDAD, LA PAZ Y EL DESARROLLO"

CONSTANCIA DE POSESIÓN N°694-2023

El que suscribe, Alcalde de La Municipalidad del Centro Poblado de San José, Reconocido con Resolución de Alcaldía N° 795-2022-MPV; creado con Ordenanza Municipal N° 027-2013-MPV, en mérito a sus atribuciones conferidas por ley.

CERTIFICA:

Que la Sra. **MATILDE MARISOL CUSTODIO SANTANDER**, identificada con DNI N°: 46007417 tiene en posesión el lote ubicado en el **SECTOR GANOZA - CALLE SAN AGUSTIN MZA. "B" LT. "09"**, del Centro Poblado de San José, Distrito y Provincia Virú, Departamento La Libertad, que dicha posecionaria viene poseyendo de manera pacífica, pública y continua, desde el día 26 de Mayo del 2023 tal como se ha verificado e inspeccionado previamente, correspondiéndole al lote urbano en mención, las siguientes medidas y linderos, como a continuación se detalla:

POR EL FRENTE: Colinda con calle San Agustín y mide 7.00 metros lineales. ---

POR LA DERECHA: Colinda con Prop. de Terceros y mide 17.50 metros lineales.

POR LA IZQUIERDA: Colinda con Lote N°10 y mide 17.50 metros lineales. ---

POR EL FONDO: Colinda con Lote N°08 y mide 7.00 metros lineales. === . . . ===

AREA TOTAL: Con 122.50 metros cuadrados, =====

Se expide el presente documento únicamente para los fines de servicio de Energía eléctrica y agua.

San José, 29 de Diciembre del 2023.



MUNICIPALIDAD CENTRO POBLADO
SAN JOSÉ - VIRU

César A. Reyes Solís
ALCALDE

REGISTRO NACIONAL DE IDENTIFICACION Y ESTADO CIVIL

ACTA DE DEFUNCION


FECHA/HORA DE FALLECIMIENTO 11 DE NOVIEMBRE DE 2023 10:15 hrs
 LOCALIDAD LA LIBERTAD / TRUJILLO / TUMBILLO (12 01 01 000)
 LUGAR DE OCURRENCIA HOSPITAL VICTOR LAZARTE BONEGARAY

DATOS	FALLECIDO
Premonstrador	MATILDE MARISOL
Primer Apellido	CUSTODIO
Segundo Apellido	SANTANDER
Documento de Identidad	DNI-E 46017412
Edad	63 AÑOS
Nacionalidad	PERUANA
Lugar de Nacimiento	ASCASH / PALLASCA / CONCHUCOS (07 01 03 000)
Padre	
Madre	

OFICINA DE REGISTRO
 DE LA MUNICIPALIDAD
 DE LA LIBERTAD
 MUNICIPIO DE TUMBILLO
 REGISTRO NACIONAL DE IDENTIFICACION Y ESTADO CIVIL
 DNI
 1975 1234

FECHA DEL FALLECIMIENTO 11 DE NOVIEMBRE DE 2023
 LUGAR DE FALLECIMIENTO HOSPITAL VICTOR LAZARTE BONEGARAY
 NOMBRE DEL FALLECIDO MATILDE MARISOL CUSTODIO SANTANDER
 DNI-E 46017412
 PADRE LA COMUNICACION FALLECIDA FALLECIDA
 1975 1234


 [Illegible Signature]


 [Illegible Signature]





MUNICIPALIDAD DEL CENTRO POBLADO

SAN JOSE - VIRU - LA LIBERTAD

CREADO POR ORDENANZA MUNICIPAL N° 027 - 2013 - MPV
DE FECHA 26-12-2013

"AÑO DE LA UNIDAD, LA PAZ Y EL DESARROLLO"

CONSTANCIA DE POSESIÓN N°688-2023

El que suscribe, Alcalde de La Municipalidad del Centro Poblado de San José, Reconocido con Resolución de Alcaldía N° 795-2022-MPV; creado con Ordenanza Municipal N° 027-2013-MPV, en mérito a sus atribuciones conferidas por ley.

CERTIFICA:

Que la Sra. **MATILDE MARISOL CUSTODIO SANTANDER**, identificada con DNI N°: 46007417 tiene en posesión el lote ubicado en el **SECTOR GANOZA - CALLE SAN AGUSTIN MZ. "B" LT. "10"**, del Centro Poblado de San José, Distrito y Provincia Virú, Departamento La Libertad, que dicha posecionaria viene poseyendo de manera pacífica, pública y continua, desde el día 26 de Mayo del 2023 tal como se ha verificado e inspeccionado previamente, correspondiéndole al lote urbano en mención, las siguientes medidas y linderos, como a continuación se detalla:

POR EL FRENTE: Colinda con calle San Agustín y mide 7.00 metros lineales. ==

POR LA DERECHA: Colinda con Lote N°09 y mide 17.50 metros lineales. ===

POR LA IZQUIERDA: Colinda con Lote N°11 y mide 17.50 metros lineales. ===

POR EL FONDO: Colinda con Lote N°08 y mide 7.00 metros lineales. =====

AREA TOTAL: Con 122.50 metros cuadrados. =====

Se expide el presente documento únicamente para los fines de servicio de Energía eléctrica y agua.

San José, 29 de Diciembre del 2023.



MUNICIPALIDAD CENTRO POBLADO
SAN JOSE - VIRU
César Reyes Solor
ALCALDE



MUNICIPALIDAD DEL CENTRO POBLADO

SAN JOSE – VIRU – LA LIBERTAD

CREADO POR ORDENANZA MUNICIPAL N° 027 – 2013 – MPV
DE FECHA 26-12-2013

“AÑO DE LA UNIDAD, LA PAZ Y EL DESARROLLO”

CONSTANCIA DE POSESIÓN N°689-2023

El que suscribe, Alcalde de La Municipalidad del Centro Poblado de San José, Reconocido con Resolución de Alcaldía N° 795-2022-MPV; creado con Ordenanza Municipal N° 027-2013-MPV, en merito a sus atribuciones conferidas por ley.

CERTIFICA:

Que la Sra. **MATILDE MARISOL CUSTODIO SANTANDER**, identificada con DNI N°: 46007417 tiene en posesión el lote ubicado en el **SECTOR GANOZA – CALLE SAN AGUSTIN MZ. “B” L.T. “11”**, del Centro Poblado de San José, Distrito y Provincia Viru, Departamento La Libertad, que dicha posesionaria viene poseyendo de manera pacífica, pública y continua, desde el día 26 de Mayo del 2023 tal como se ha verificado e inspeccionado previamente, correspondiéndole al lote urbano en mención, las siguientes medidas y linderos, como a continuación se detalla:

POR EL FRENTE: Colinda con calle San Agustín y mide 7.00 metros lineales. ---

POR LA DERECHA: Colinda con Lote N°10 y mide 17.50 metros lineales. ---

POR LA IZQUIERDA: Colinda con Lote N°12 y mide 17.50 metros lineales. ---

POR EL FONDO: Colinda con Lote N°14 y mide 7.00 metros lineales. ---

AREA TOTAL: Con 122.50 metros cuadrados. =====

Se expide el presente documento únicamente para los fines de servicio de Energía eléctrica y agua.

San José, 29 de Diciembre del 2023.



MUNICIPALIDAD CENTRO POBLADO
SAN JOSE - VIRU
César A. Rojas Solís
ALCALDE



MUNICIPALIDAD DEL CENTRO POBLADO
SAN JOSE – VIRÚ – LA LIBERTAD
CREADO POR ORDENANZA MUNICIPAL N° 027 – 2013 – MPV
DE FECHA 26-12-2013

“AÑO DE LA UNIDAD, LA PAZ Y EL DESARROLLO”
CONSTANCIA DE POSESIÓN N°558-2023

El que suscribe, Alcalde de La Municipalidad del Centro Poblado de San José, Reconocido con Resolución de Alcaldía N° 795-2022-MPV; creado con Ordenanza Municipal N° 027-2013-MPV, en merito a sus atribuciones conferidas por ley.

CERTIFICA:

Que la Sra. **JUANA CUSTODIO VARGAS**, identificada con DNI N°: 32847917 tiene en posesión el lote ubicado en el **SECTOR GANOZA – CALLE VIRGEN DEL PERPETUO SOCORRO MZ. “B” LT. “14”**, del Centro Poblado de San José, Distrito y Provincia Virú, Departamento La Libertad, que dicha posesionaria viene poseyendo de manera pacífica, publica y continua, desde el día 10 de Febrero del 2020 tal como se ha verificado e inspeccionado previamente, correspondiéndole al lote urbano en mención, las siguientes medidas y linderos, como a continuación se detalla:

POR EL FRENTE: Colinda con calle Virgen del Perpetuo Socorro y mide 7.00 metros lineales. =====

POR LA DERECHA: Colinda con Lote N°11,12 y 13 y mide 17.50 metros lineales. =====

POR LA IZQUIERDA: Colinda con Lote N°15 y mide 17.50 metros lineales. ----

POR EL FONDO: Colinda con Lote N°08 y mide 7.00 metros lineales. / ----


AREA TOTAL: Con 122.50 metros cuadrados. =====

Se expide el presente documento únicamente para los fines de servicio de Energía eléctrica y agua.

San José, 04 de Diciembre del 2023.



MUNICIPALIDAD CENTRO POBLADO
SAN JOSE - VIRU
César A. Reyes Sotelo
ALCALDE



MUNICIPALIDAD DEL CENTRO POBLADO

SAN JOSE - VIRÚ - LA LIBERTAD

CREADO POR ORDENANZA MUNICIPAL N° 027 - 2013 - MPV
DE FECHA 26-12-2013

"AÑO DE LA UNIDAD, LA PAZ Y EL DESARROLLO"

CONSTANCIA DE POSESIÓN N°559-2023

El que suscribe, Alcalde de La Municipalidad del Centro Poblado de San José, Reconocido con Resolución de Alcaldía N° 795-2022-MPV; creado con Ordenanza Municipal N° 027-2013-MPV, en merito a sus atribuciones conferidas por ley.

CERTIFICA:

Que la Sra. **HERCILA ROSMERY REYNA CUSTODIO**, identificada con DNI N°: 41632595 tiene en posesión el lote ubicado en el **SÉCTOR GANOZA - CALLE VIRGEN DEL PERPETUO SOCORRO MZ. "B" LT. "15"**, del Centro Poblado de San José, Distrito y Provincia Virú, Departamento La Libertad, que dicha posecionaria viene poseyendo de manera pacífica, publica y continua, desde el día 10 de Febrero del 2020 tal como se ha verificado e inspeccionado previamente, correspondiéndole al lote urbano en mención, las siguientes medidas y linderos, como a continuación se detalla:

POR EL FRENTE: Colinda con calle Virgen del Perpetuo Socorro y mide 7.00 metros lineales. =====

POR LA DERECHA: Colinda con Lote N°14 y mide 17.50 metros lineales. ===

POR LA IZQUIERDA: Colinda con Lote N°16 y mide 17.50 metros lineales. ===

POR EL FONDO: Colinda con Lote N°07 y mide 7.00 metros lineales. =====

AREA TOTAL: Con 122.50 metros cuadrados. =====

Se expide el presente documento únicamente para los fines de servicio de Energía eléctrica y agua.

San José, 04 de Diciembre del 2023.



MUNICIPALIDAD CENTRO POBLADO
SAN JOSE - VIRU
[Firma]
Gisela A. Reyna Solís
ALCALDE



MUNICIPALIDAD DEL CENTRO POBLADO

SAN JOSE - VIRU - LA LIBERTAD

CREADO POR ORDENANZA MUNICIPAL N° 027 - 2013 - MPV
DE FECHA 26-12-2013

828

"AÑO DE LA UNIDAD, LA PAZ Y EL DESARROLLO"

CONSTANCIA DE POSESIÓN N°631-2023

El que suscribe, Alcalde de La Municipalidad del Centro Poblado de San José, Reconocido con Resolución de Alcaldía N° 795-2022-MPV; creado con Ordenanza Municipal N° 027-2013-MPV, en mérito a sus atribuciones conferidas por ley.

CERTIFICA:

Que la Sra. **SILVIA MARGARITA RODRIGUEZ SANCHEZ**, identificada con DNI N°: **18209029** tiene en posesión el lote ubicado en el **SECTOR GANOZA - CALLE VIRGEN DEL PERPETUO SOCORRO MZ. "B" LT. "16"**, del Centro Poblado de San José, Distrito y Provincia Virú, Departamento La Libertad, que dicha posesionaria viene poseyendo de manera pacífica, pública y continua, desde el día 30 de Abril del 2021 tal como se ha verificado e inspeccionado previamente, correspondiéndole al lote urbano en mención, las siguientes medidas y linderos, como a continuación se detalla:

POR EL FRENTE: Colinda con calle Virgen del Perpetuo Socorro y mide 7.00 metros lineales. =====

POR LA DERECHA: Colinda con Lote N°15 y mide 17.50 metros lineales. ===

POR LA IZQUIERDA: Colinda con Lote N°17 y mide 17.50 metros lineales. ==

POR EL FONDO: Colinda con Lote N°06 y mide 7.00 metros lineales. =====

AREA TOTAL: Con 122.50 metros cuadrados. =====

Se expide el presente documento únicamente para los fines de servicio de Energía eléctrica y agua.

San José, 04 de Diciembre del 2023.



MUNICIPALIDAD CENTRO POBLADO
SAN JOSE - VIRU
[Firma]
ALCALDE



MUNICIPALIDAD DEL CENTRO POBLADO

SAN JOSE - VIRU - LA LIBERTAD

CREADO POR ORDENANZA MUNICIPAL N° 027 - 2013 - MPV
DE FECHA 26-12-2013

“AÑO DE LA UNIDAD, LA PAZ Y EL DESARROLLO”

CONSTANCIA DE POSESIÓN N°370-2023

El que suscribe, Alcalde de La Municipalidad del Centro Poblado de San José, Reconocido con Resolución de Alcaldía N° 795-2022-MPV; creado con Ordenanza Municipal N° 027-2013-MPV, en merito a sus atribuciones conferidas por ley.

CERTIFICA:

Que la Sra. **SHIRLEY JUDITH ABRIL LOPEZ**, identificada con DNI N°: 71566694 tiene en posesión el lote ubicado en el **SECTOR GANOZA - CALLE VIRGEN DEL PERPETUO SOCORRO MZ. “B” LT. “17”**, del Centro Poblado de San José, Distrito y Provincia Virú, Departamento La Libertad, que dicha posesionaria viene poseyendo de manera pacífica, publica y continua, desde 18 de noviembre del año 2022 tal como se ha verificado e inspeccionado previamente, correspondiéndole al lote urbano en mención, las siguientes medidas y linderos, como a continuación se detalla:

POR EL FRENTE: Colinda con calle Virgen del Perpetuo Socorro y mide 7.00 metros lineales. =====

POR LA DERECHA: Colinda con Lote N°16 y mide 17.50 metros lineales. =====

POR LA IZQUIERDA: Colinda con Lote N°18 y mide 17.50 metros lineales. =====

POR EL FONDO: Colinda con Lotes N°05 y mide 7.00 metros lineales. =====

AREA TOTAL: Con 122.50 metros cuadrados. = =====

Se expide el presente documento únicamente para los fines de servicio de Energía eléctrica y agua.

San José, 16 de Noviembre del 2023.



MUNICIPALIDAD CENTRO POBLADO
SAN JOSE - VIRU
César Rojas Solís
ALCALDE



MUNICIPALIDAD DEL CENTRO POBLADO

SAN JOSE - VIRU - LA LIBERTAD

CREADO POR ORDENANZA MUNICIPAL N° 027 - 2013 - MPV
DE FECHA 26-12-2013

"AÑO DE LA UNIDAD, LA PAZ Y EL DESARROLLO"

CONSTANCIA DE POSESIÓN N°310-2023

El que suscribe, Alcalde de La Municipalidad del Centro Poblado de San José, Reconocido con Resolución de Alcaldía N° 795-2022-MPV; creado con Ordenanza Municipal N° 027-2013-MPV, en mérito a sus atribuciones conferidas por ley.

CERTIFICA:

Que el Sr. **RUPERTO RONEL PEREZ RODRIGUEZ**, identificado con DNI N°40970399 y la Sra. **MARIA EDITH DIAZ SANCHEZ**, identificada con DNI N° 71598141 tienen en posesión el lote ubicado en el **SECTOR GANOZA - CALLE VIRGEN DEL PERPETUO SOCORRO MZ. "B" LT. "18"**, del Centro Poblado de San José, Distrito y Provincia Virú, Departamento La Libertad, que dichos poseedores vienen poseyendo de manera pacífica, pública y continua, desde el día 26 de Mayo del 2022 tal como se ha verificado e inspeccionado previamente, correspondiéndole al lote urbano en mención, las siguientes medidas y linderos, como a continuación se detalla:

POR EL FRENTE: Colinda con calle Virgen del Perpetuo Socorro y mide 7.00 metros lineales. =====

POR LA DERECHA: Colinda con Lote N°17 y mide 17.50 metros lineales. ===

POR LA IZQUIERDA: Colinda con Lote N°19 y mide 17.50 metros lineales. ==

POR EL FONDO: Colinda con Lotes N°04 y mide 7.00 metros lineales. ==

AREA TOTAL: Con 122.50 metros cuadrados. =====

Se expide el presente documento únicamente para los fines de servicio de Energía eléctrica y agua.

San José, 15 de Noviembre del 2023.



MUNICIPALIDAD DEL CENTRO POBLADO

SAN JOSE - VIRU

Alcalde
César Augusto Rodríguez
DE CERTIFICAR



MUNICIPALIDAD DEL CENTRO POBLADO

SAN JOSE - VIRU - LA LIBERTAD

CREADO POR ORDENANZA MUNICIPAL N° 027 - 2013 - MPV
DE FECHA 26-12-2013

"AÑO DE LA UNIDAD, LA PAZ Y EL DESARROLLO"

CONSTANCIA DE POSESIÓN N°371-2023

El que suscribe, Alcalde de La Municipalidad del Centro Poblado de San José, Reconocido con Resolución de Alcaldía N° 795-2022-MPV; creado con Ordenanza Municipal N° 027-2013-MPV, en mérito a sus atribuciones conferidas por ley.

CERTIFICA:

Que el Sr. **BENITO CORTEZ GOICOECHEA**, identificado con DNI N°:26644162 y la Sra. **ERMILA ROSA ARRESTEGUI COTRINA**, identificada con DNI N°:26644277 tienen en posesión el lote ubicado en el **SECTOR GANOZA - CALLE VIRGEN DEL CARMEN MZ. "B" L.T. "20"**, del Centro Poblado de San José, Distrito y Provincia Virú, Departamento La Libertad, que dichos poseedores vienen poseyendo de manera pacífica, pública y continua, desde 21 de Mayo del año 2021 tal como se ha verificado e inspeccionado previamente, correspondiéndole al lote urbano en mención, las siguientes medidas y linderos, como a continuación se detalla:

POR EL FRENTE: Colinda con calle Virgen del Carmen y mide 7.00 metros lineales. =====

POR LA DERECHA: Colinda con Lote N°19 y mide 17.50 metros lineales. =====

POR LA IZQUIERDA: Colinda con Lote N°21,22 y 23 y mide 17.50 metros lineales. =====

POR EL FONDO: Colinda con Lotes N°02 y mide 7.00 metros lineales. =====

AREA TOTAL: Con 122.50 metros cuadrados. =====

Se expide el presente documento únicamente para los fines de servicio de Energía eléctrica y agua.

San José, 16 de Noviembre del 2023.



MUNICIPALIDAD DEL CENTRO POBLADO
SAN JOSE - VIRU
[Firma]
César A. Boyán Solís
ALCALDE



MUNICIPALIDAD DEL CENTRO POBLADO

SAN JOSE – VIRU – LA LIBERTAD

CREADO POR ORDENANZA MUNICIPAL N° 027 – 2013 – MPV
DE FECHA 26-12-2013

“AÑO DE LA UNIDAD, LA PAZ Y EL DESARROLLO”

CONSTANCIA DE POSESIÓN N°318-2023

El que suscribe, Alcalde de La Municipalidad del Centro Poblado de San José, Reconocido con Resolución de Alcaldía N° 795-2022-MPV; creado con Ordenanza Municipal N° 027-2013-MPV, en mérito a sus atribuciones conferidas por ley.

CERTIFICA:

Que la Sra. **ANDREA ANITA QUEZADA CRUZ**, identificada con DNI N°: 19692529 tiene en posesión el lote ubicado en el **SECTOR GANOZA – CALLE MARIA AUXILIADORA MZ. “B1” LT. “05”**, del Centro Poblado de San José, Distrito y Provincia Virú, Departamento La Libertad, que dicha posecionaria viene poseyendo de manera pacífica, publica y continua, desde el día 25, de Junio del 2021 tal como se ha verificado e inspeccionado previamente, correspondiéndole al lote urbano en mención, las siguientes medidas y linderos, como a continuación se detalla:

POR EL FRENTE: Colinda con calle María Auxiliadora y mide 7.00 metros lineales. =====

POR LA DERECHA: Colinda con Lote N°04 y mide 20.00 metros lineales. =====

POR LA IZQUIERDA: Colinda con Lote N°06 y mide 20.00 metros lineales. ==

POR EL FONDO: Colinda con Lotes N°17 y mide 7.00 metros lineales. =====

AREA TOTAL: Con 140.00 metros cuadrados. = . ===== . . .

Se expide el presente documento únicamente para los fines de servicio de Energía eléctrica y agua.

San José, 15 de Noviembre del 2023.



MUNICIPALIDAD DEL CENTRO POBLADO
SAN JOSE - VIRU
César [Firma] Flores
ALCALDE



MUNICIPALIDAD DEL CENTRO POBLADO

SAN JOSE - VIRU - LA LIBERTAD

CREADO POR ORDENANZA MUNICIPAL N° 027 - 2013 - MPV
DE FECHA 26-12-2013

"AÑO DE LA UNIDAD, LA PAZ Y EL DESARROLLO"

CONSTANCIA DE POSESIÓN N°439-2023

El que suscribe, Alcalde de la Municipalidad del Centro Poblado de San José, Reconocido con Resolución de Alcaldía N° 795-2022-MPV; creado con Ordenanza Municipal N° 027-2013-MPV, en merito a sus atribuciones conferidas por ley.

CERTIFICA:

Que la Sra. LUZ CLARITA GARCIA MARTIN, identificada con DNI N°: 72793213 tiene en posesión el lote ubicado en el SECTOR GANOZA - CALLE MARIA AUXILIADORA MZ, "B1" LT, "06", del Centro Poblado de San José, Distrito y Provincia Virú, Departamento La Libertad, que dicha posecionaria viene poseyendo de manera pacifica, publica y continua, desde el día 06 de Febrero del 2020 tal como se ha verificado e inspeccionado previamente, correspondiéndole al lote urbano en mención, las siguientes medidas y linderos, como a continuación se detalla:

POR EL FRENTE: Colinda con calle Maria Auxiliadora y mide 7.00 metros lineales. =====

POR LA DERECHA: Colinda con Lote N°05 y mide 20.00 metros lineales. == -

POR LA IZQUIERDA: Colinda con Lote N°07 y mide 20.00 metros lineales. ==

POR EL FONDO: Colinda con Lote N° 16 y mide 7.00 metros lineales. ==

AREA TOTAL: Con 140.00 metros cuadrados. == =====

Se expide el presente documento únicamente para los fines de servicio de Energía eléctrica y agua.

San José, 16 de Noviembre del 2023.



MUNICIPALIDAD DEL CENTRO POBLADO
SAN JOSE - VIRU

GONZALES SOLIS
ALCALDE



MUNICIPALIDAD DEL CENTRO POBLADO

SAN JOSE - VIRU - LA LIBERTAD

CREADO POR ORDENANZA MUNICIPAL N° 027 - 2013 - MPV
DE FECHA 26-12-2013

"AÑO DE LA UNIDAD, LA PAZ Y EL DESARROLLO"

CONSTANCIA DE POSESIÓN N°542-2023

El que suscribe, Alcalde de La Municipalidad del Centro Poblado de San José, Reconocido con Resolución de Alcaldía N° 795-2022-MPV; creado con Ordenanza Municipal N° 027-2013-MPV, en mérito a sus atribuciones conferidas por ley.

CERTIFICA:

Que el Sr. TITO SALOMÓN CORDOVA MEDINA, identificado con DNI N°:47157454 y la Sra. ROCIO EDITH RONCAL IZQUIERDO DE CORDOVA, identificada con DNI N°:48725432 tienen en posesión el lote ubicado en el SECTOR GANOZA - CALLE MARIA AUXILIADORA MZ. "B1" LT. "07", del Centro Poblado de San José, Distrito y Provincia Viru, Departamento La Libertad, que dichos posesionarios vicen poseyendo de manera pacífica, pública y continua, desde 29 Octubre del año 2021 tal como se ha verificado e inspeccionado previamente, correspondiéndole al lote urbano en mención, las siguientes medidas y linderos, como a continuación se detalla:

POR EL FRENTE: Colinda con calle Maria Auxiliadora y mide 7.00 metros lineales. =====

POR LA DERECHA: Colinda con Lote N°06 y mide 20.00 metros lineales. =====

POR LA IZQUIERDA: Colinda con Lote N°08 y mide 20.00 metros lineales. =====

POR EL FONDO: Colinda con Lote N°15 y mide 7.00 metros lineales. =====

AREA TOTAL: Con 140.00 metros cuadrados. =====

Se expide el presente documento únicamente para los fines de servicio de Energía eléctrica y agua.

San José, 04 de Diciembre del 2023.



MUNICIPALIDAD CENTRO POBLADO
SAN JOSE - VIRU
César A. Rojas Solís
ALCALDE



**MUNICIPALIDAD DEL CENTRO POBLADO
SAN JOSÉ - VIRU - LA LIBERTAD**
CREADO POR ORDENANZA MUNICIPAL N° 027 - 2013 - MPV
DE FECLIA 26-12-2013

"AÑO DEL BICENTENARIO DE LA CONSOLIDACIÓN DE NUESTRA
INDEPENDENCIA, Y DE LA CONMEMORACIÓN DE LAS HEROICAS BATALLAS
DE JUNÍN Y AYACUCHO"

CONSTANCIA DE POSESIÓN N°048-2024

El que suscribe, Alcalde de La Municipalidad del Centro Poblado de San José, Reconocido con Resolución de Alcaldía N° 795-2022-MPV; creado con Ordenanza Municipal N° 027-2013-MPV, en mérito a sus atribuciones conferidas por ley.

CERTIFICA:

Que la Sra. PATRICIA YOLANDA CONDE GANOZA DE SANTOS, identificada con DNI N°: 70298477, tiene en posesión el lote ubicado en el SECTOR GANOZA - CALLE SAN AGUSTIN "B1" LT. "08", del Centro Poblado de San José, Distrito y Provincia Virú, Departamento La Libertad, que dicha posesionaria viene poseyendo de manera pacífica, pública y continua, desde el 11 de Junio del 2019 tal como se ha verificado e inspeccionado previamente, correspondiéndole al lote urbano en mención, las siguientes medidas y linderos, como a continuación se detalla:

POR EL FRENTE: Colinda con calle San Agustín y mide 7.00 metros lineales. ==

POR LA DERECHA: Colinda con Lote N°07 y mide 20.00 metros lineales. ==

POR LA IZQUIERDA: Colinda con Lote N°09 y mide 20.00 metros lineales. ==

POR EL FONDO: Colinda con Lote N°14 y mide 7.00 metros lineales. =====

AREA TOTAL: Con 140.00 metros cuadrados. =====

Se expide el presente documento únicamente para los fines de servicio de Energía eléctrica y agua.

San José, 08 de Marzo del 2024.



MUNICIPALIDAD CENTRO POBLADO
SAN JOSÉ - VIRU
[Firma]
GÓRGIO ROMÁN SOLÍS
ALCALDE



**MUNICIPALIDAD DEL CENTRO POBLADO
SAN JOSÉ – VIRÚ – LA LIBERTAD**
CREADO POR ORDENANZA MUNICIPAL N° 027 – 2013 – MPV
DE FECHA 26-12-2013

“AÑO DEL BICENTENARIO DE LA CONSOLIDACIÓN DE NUESTRA
INDEPENDENCIA, Y DE LA CONMEMORACIÓN DE LAS HEROICAS BATALLAS
DE JUNÍN Y AYACUCHO”

CONSTANCIA DE POSESIÓN N°053-2024

El que suscribe, Alcalde de La Municipalidad del Centro Poblado de San José, Reconocido con Resolución de Alcaldía N° 795-2022-MPV; creado con Ordenanza Municipal N° 027-2013-MPV, en mérito a sus atribuciones conferidas por ley.

CERTIFICA:

Que el Sr. **ENOCO ROY RODRIGUEZ PAREDES** identificado con DNI N°47862974 y la Sra. **SANTOS ROMERO MONZON**, identificada con DNI N°: 71500490, tienen en posesión el lote ubicado en el **SECTOR GANOZA – CALLE SAN AGUSTÍN “B1” LT. “09”**, del Centro Poblado de San José, Distrito y Provincia Virú, Departamento La Libertad, que dichos poseedores vienen poseyendo de manera pacífica, pública y continua, desde el 20 de octubre del 2023 tal como se ha verificado e inspeccionado previamente, correspondiéndole al lote urbano en mención, las siguientes medidas y linderos, como a continuación se detalla:

POR EL FRENTE: Colinda con calle San Agustín y mide 8.00 metros lineales. =

POR LA DERECHA: Colinda con calle María Auxiliadora y mide 17.50 metros lineales. =====

POR LA IZQUIERDA: Colinda con Lote N°10 y mide 17.50 metros lineales. ---

POR EL FONDO: Colinda con Lote N°08 y mide 8.00 metros lineales. =====

AREA TOTAL: Con 140.00 metros cuadrados. =====

Se expide el presente documento únicamente para los fines de servicio de Energía eléctrica y agua.

San José, 08 de Marzo del 2024.


**MUNICIPALIDAD CENTRO POBLADO
SAN JOSÉ – VIRÚ**

CÓDIGO 10508 Solen
ALCALDE



MUNICIPALIDAD DEL CENTRO POBLADO

SAN JOSE – VIRU – LA LIBERTAD

CREADO POR ORDENANZA MUNICIPAL N° 027 – 2013 – MPV
DE FECHA 26-12-2013

“AÑO DE LA UNIDAD, LA PAZ Y EL DESARROLLO”

CONSTANCIA DE POSESIÓN N°349-2023

El que suscribe, Alcalde de La Municipalidad del Centro Poblado de San José, Reconocido con Resolución de Alcaldía N° 795-2022-MPV; creado con Ordenanza Municipal N° 027-2013-MPV, en merito a sus atribuciones conferidas por ley.

CERTIFICA:

Que el Sr. **AGRIPINO BACILIO GARCIA**, identificado con DNI N°: **40045292** tiene en posesión el lote ubicado en el **SECTOR GANOZA – CALLE SAN AGUSTIN MZ. “B1” LT. “10”**, del Centro Poblado de San José. Distrito y Provincia Virú, Departamento La Libertad, que dicho poseionario viene poseyendo de manera pacífica, publica y continua, desde el día 12 de Agosto del 2021 tal como se ha verificado e inspeccionado previamente, correspondiéndole al lote urbano en mención, las siguientes medidas y linderos, como a continuación se detalla:

POR EL FRENTE: Colinda con calle San Agustín y mide 8.00 metros lineales. =

POR LA DERECHA: Colinda con Lote N°09 y mide 17.50 metros lineales. =====

POR LA IZQUIERDA: Colinda con Lote N° 11 y mide 17.50 metros lineales. ==

POR EL FONDO: Colinda con Lotes N°08 y mide 8.00 metros lineales. =====

AREA TOTAL: Con 140.00 metros cuadrados. =====

Se expide el presente documento únicamente para los fines de servicio de Energía eléctrica y agua.

San José, 16 de Noviembre del 2023.



MUNICIPALIDAD DEL CENTRO POBLADO
SAN JOSE – VIRU – LA LIBERTAD
Alcalde
[Firma]
C.O. [Firma]



MUNICIPALIDAD DEL CENTRO POBLADO
SAN JOSE – VIRU – LA LIBERTAD
CREADO POR ORDENANZA MUNICIPAL N° 027 – 2013 – MPV
DE FECHA 26-12-2013

“AÑO DE LA UNIDAD, LA PAZ Y EL DESARROLLO”
CONSTANCIA DE POSESIÓN N°378-2023

El que suscribe, Alcalde de La Municipalidad del Centro Poblado de San José, Reconocido con Resolución de Alcaldía N° 795-2022-MPV; creado con Ordenanza Municipal N° 027-2013-MPV, en mérito a sus atribuciones conferidas por ley.

CERTIFICA:

Que el Sr. **ADLER ZEGARRA PIMENTEL**, identificado con DNI N°:44338257 y la Sra. **YENI MARLENY VALERIO TORRES**, identificada con DNI N°:20067872 tienen en posesión el lote ubicado en el **SECTOR GANOZA – CALLE SAN AGUSTÍN MZ. “B1” L.F. “11”**, del Centro Poblado de San José, Distrito y Provincia Virú, Departamento La Libertad, que dichos poseedores vienen poseyendo de manera pacífica, pública y continua, desde 18 de Marzo del año 2021 tal como se ha verificado e inspeccionado previamente, correspondiéndole al lote urbano en mención, las siguientes medidas y linderos, como a continuación se detalla:

POR EL FRENTE: Colinda con calle San Agustín y mide 8.00 metros lineales. –

POR LA DERECHA: Colinda con Lote N° 10 y mide 17.50 metros lineales. =====

POR LA IZQUIERDA: Colinda con Lote N° 12 y mide 17.50 metros lineales. =====

POR EL FONDO: Colinda con Lotes N° 08 y 14 y mide 8.00 metros lineales. =====

AREA TOTAL: Con 140.00 metros cuadrados. =====

Se expide el presente documento únicamente para los fines de servicio de Energía eléctrica y agua.

San José, 16 de Noviembre del 2023.



MUNICIPALIDAD CENTRO POBLADO
SAN JOSE – VIRU

César Augusto Solís
ALCALDE



**MUNICIPALIDAD DEL CENTRO POBLADO
SAN JOSE - VIRU - LA LIBERTAD**
CREADO POR ORDENANZA MUNICIPAL N° 027 - 2013 - MPV
DE FECHA 26-12-2013

"AÑO DEL BICENTENARIO, DE LA CONSOLIDACION DE NUESTRA
INDEPENDENCIA, Y DE LA CONMEMORACION DE LAS HEROICAS BATALLAS
DE JUNIN Y AYACUCHO"

CONSTANCIA DE POSESIÓN N°077-2024

El que suscribe, Alcalde de La Municipalidad del Centro Poblado de San José, Reconocido con Resolución de Alcaldía N° 795-2022-MPV; creado con Ordenanza Municipal N° 027-2013-MPV, en merito a sus atribuciones conferidas por ley.

CERTIFICA:

Que el Sr. HERNAN VILLANUEVA MARIN, identificado con DNI N°80137475 y la Sra. MILAGRITOS ELIZABETH CABELLOS SANCHEZ, identificada con DNI N°: 41691835, tienen en posesión el lote ubicado en el SECTOR GANOZA - CALLE SAN AGUSTIN Mz. "B1" LT. "13", del Centro Poblado de San José, Distrito y Provincia Virú, Departamento La Libertad, que dichos posesionarios vienen poseyendo de manera pacífica, pública y continua, tal como se ha verificado e inspeccionado previamente, correspondiéndole al lote urbano en mención, las siguientes medidas y linderos, como a continuación se detalla:

POR EL FRENTE: Colinda con calle San Agustín y mide 8.00 metros lineales. =

POR LA DERECHA: Colinda con calle Virgen de los Dolores y mide 17.50 metros lineales. =====

POR LA IZQUIERDA: Colinda con Lote N°12 y mide 17.50 metros lineales. ==

POR EL FONDO: Colinda con Lote N°14 y mide 8.00 metros lineales. =====

AREA TOTAL: Con 140.00 metros cuadrados. - =====

Se expide el presente documento únicamente para los fines de servicio de Energía eléctrica y agua.

San José, 06 de Marzo del 2024.



MUNICIPALIDAD DEL CENTRO POBLADO
SAN JOSE - VIRU

César A. Rosales Solís
ALCALDE

[illegible]

	CONSTANCIA DE NUTRIMIENTO	CONSTANCIA DE NUTRIMIENTO	CONSTANCIA DE NUTRIMIENTO
	CONSTANCIA DE NUTRIMIENTO	CONSTANCIA DE NUTRIMIENTO	CONSTANCIA DE NUTRIMIENTO

Departamento: LA LIBERTAD Distrito: VNU

Dirección: AV. REP. 65456 Q. POBLADO SAN JOSE MZ. A.T. 30

Comisario(a): Grupo de Inspección: 501477

Unidad de Vigilancia: RIG



MUNICIPALIDAD DEL CENTRO POBLADO

SAN JOSE - VIRU - LA LIBERTAD

CREADO POR ORDENANZA MUNICIPAL N° 027 - 2013 - MPV
DE FECHA 26-12-2013

"AÑO DE LA UNIDAD, LA PAZ Y EL DESARROLLO"

CONSTANCIA DE POSESIÓN N°693-2023

El que suscribe, Alcalde de La Municipalidad del Centro Poblado de San José, Reconocida con Resolución de Alcaldía N° 795-2022-MPV; creado con Ordenanza Municipal N° 027-2013-MPV, en merito a sus atribuciones conferidas por ley.

CERTIFICA:

Que la Sra. **NILDA LAZARO GONZALES**, identificada con DNI N°: 47163846 tiene en posesión el lote ubicado en el **SECTOR GANOZA - CALLE VIRGEN DE LOS DOLORES MZ. "BI" LT. "15"**, del Centro Poblado de San José, Distrito y Provincia Virú, Departamento La Libertad, que dicha posesionaria viene poseyendo de manera pacífica, publica y continua, desde el día 29 de enero del 2021 tal como se ha verificado e inspeccionado previamente, correspondiéndole al lote urbano en mención, las siguientes medidas y linderos, como a continuación se detalla:

POR EL FRENTE: Colinda con calle Virgen de los Dolores y mide 7.00 metros lineales. =====

POR LA DERECHA: Colinda con Lote N°14 y mide 20.00 metros lineales. ==

POR LA IZQUIERDA: Colinda con Lote N°16 y mide 20.00 metros lineales. ==

POR EL FONDO: Colinda con Lote N°07 y mide 7.00 metros lineales. =====


AREA TOTAL: Con 140.00 metros cuadrados. =====

Se expide el presente documento únicamente para los fines de servicio de Energía eléctrica y agua.

San José, 29 de Diciembre del 2023.



MUNICIPALIDAD CENTRO POBLADO
SAN JOSE - VIRU
[Firma]
Gerson A. Reyes Solís
ALCALDE



MUNICIPALIDAD DEL CENTRO POBLADO

SAN JOSÉ - VIRÚ - LA LIBERTAD

CREADO POR ORDENANZA MUNICIPAL N° 027 - 2013 - MPV
DE FECHA 26-12-2013

"AÑO DE LA UNIDAD, LA PAZ Y EL DESARROLLO"

CONSTANCIA DE POSESIÓN N°566-2023

El que suscribe, Alcalde de La Municipalidad del Centro Poblado de San José, Reconocido con Resolución de Alcaldía N° 795-2022-MPV; creado con Ordenanza Municipal N° 027-2013-MPV, en uso de sus atribuciones conferidas por ley,

CERTIFICA:

Que el Sr. ANTONIO MELANIO POLO GUERRA, identificado con DNI N°: 46648239 tiene en posesión el lote ubicado en el SECTOR GANOZA - CALLE VIRGEN DE LOS DOLORES MZ. "B1" LT. "16", del Centro Poblado de San José, Distrito y Provincia Virú, Departamento La Libertad, que dicho posesionario viene poseyendo de manera pacífica, pública y continua, desde el día 07 de enero del 2021 tal como se ha verificado e inspeccionado previamente, correspondiéndole al lote urbano en mención, las siguientes medidas y linderos, como a continuación se detalla:

POR EL FRENTE: Colinda con calle Virgen de los Dolores y mide 7.00 metros lineales. =====

POR LA DERECHA: Colinda con Lote N°15 y mide 20.00 metros lineales. =====

POR LA IZQUIERDA: Colinda con Lote N°17 y mide 20.00 metros lineales. =====

POR EL FONDO: Colinda con Lote N°06 y mide 7.00 metros lineales. =====


AREA TOTAL: Con 140.00 metros cuadrados. =====

Se expide el presente documento únicamente para los fines de servicio de Energía eléctrica y agua.

San José, 04 de Diciembre del 2023.



MUNICIPALIDAD DEL CENTRO POBLADO
SAN JOSÉ - VIRÚ
César A. Reyes Salas
ALCALDE



MUNICIPALIDAD DEL CENTRO POBLADO

SAN JOSE – VIRU – LA LIBERTAD

CREADO POR ORDENANZA MUNICIPAL N° 027 2013 – MPV
DE FECILA 26-12-2013

“AÑO DE LA UNIDAD, LA PAZ Y EL DESARROLLO”

CONSTANCIA DE POSESIÓN N°395-2023

El que suscribe, Alcalde de La Municipalidad del Centro Poblado de San José, Reconocido con Resolución de Alcaldía N° 795-2022-MPV; creado con Ordenanza Municipal N° 027-2013-MPV, en merito a sus atribuciones conferidas por ley.

CERTIFICA:

Que el Sr. REYNALDO PAULINO ANDAYCURA RISCO, identificado con DNI N°:46033852 y la Sra. DEYSI OLIVIA VEGA GARCIA, identificada con DNI N°:72799866 tienen en posesión el lote ubicado en el SECTOR GANOZA – CALLE VIRGEN DE LOS DOLORES MZ. “BI” LT. “18”, del Centro Poblado de San José, Distrito y Provincia Virú, Departamento La Libertad, que dichos posecionarios vienen poseyendo de manera pacífica, publica y continua, desde 17 de Octubre del año 2020 tal como se ha verificado e inspeccionado previamente, correspondiéndole al lote urbano en mención, las siguientes medidas y linderos, como a continuación se detalla:

POR EL FRENTE: Colinda con calle Virgen de los Dolores y mide 7.00 metros lineales. =====

POR LA DERECHA: Colinda con Lote N°17 y mide 20.00 metros lineales. =====

POR LA IZQUIERDA: Colinda con Lote N°19 y mide 20.00 metros lineales. =====

POR EL FONDO: Colinda con Lotes N°04 y mide 7.00 metros lineales. =====

AREA TOTAL: Con 140.00 metros cuadrados. =====

Se expide el presente documento únicamente para los fines de servicio de Energía eléctrica y agua.

San José, 16 de Noviembre del 2023.



MUNICIPALIDAD DEL CENTRO POBLADO
SAN JOSE - VIRU
César A. Rayán Solís
ALCALDE



MUNICIPALIDAD DEL CENTRO POBLADO

SAN JOSÉ - VIRU - LA LIBERTAD

CREADO POR ORDENANZA MUNICIPAL N° 027 - 2013 - MPV
DE FECHA 26-12-2013

"AÑO DE LA UNIDAD, LA PAZ Y EL DESARROLLO"

CONSTANCIA DE POSESIÓN N°676-2023

El que suscribo, Alcalde de La Municipalidad del Centro Poblado de San José, Reconocido con Resolución de Alcaldía N° 795-2022-MPV; creado con Ordenanza Municipal N° 027-2013-MPV, en mérito a sus atribuciones conferidas por ley.

CERTIFICA:

Que la Sra. **OBDULIA PAZ ZARANGO**, identificada con DNI N°: 33647375 tiene en posesión el lote ubicado en el **SECTOR GANOZA - CALLE VIRGEN DE LOS DOLORES MZ. "B1" LT. "23"**, del Centro Poblado de San José, Distrito y Provincia Viru, Departamento La Libertad, que dicha posesionaria viene poseyendo de manera pacífica, pública y continua, desde el día 04 de diciembre del 2020 tal como se ha verificado e inspeccionado previamente, correspondiéndole al lote urbano en mención, las siguientes medidas y linderos, como a continuación se detalla:

POR EL FRENTE: Colinda con calle Virgen de los Dolores y mide 7.00 metros lineales. =====

POR LA DERECHA: Colinda con Lote N°22 y mide 20.00 metros lineales. =====

POR LA IZQUIERDA: Colinda con Lote N°24 y mide 20.00 metros lineales. =====

POR EL FONDO: Colinda con Lote N°20 y mide 7.00 metros lineales. =====

AREA TOTAL: Con 140.00 metros cuadrados. =====

Se expide el presente documento únicamente para los fines de servicio de Energía eléctrica y agua.

San José, 29 de Diciembre del 2023.



MUNICIPALIDAD CENTRO POBLADO
SAN JOSÉ - VIRU
César [Firma] Solís
ALCALDE



MUNICIPALIDAD DEL CENTRO POBLADO

SAN JOSE - VIRU - LA LIBERTAD

CREADO POR ORDENANZA MUNICIPAL N° 027 - 2013 - MPV
DE FECHA 26-12-2013

"AÑO DE LA UNIDAD, LA PAZ Y EL DESARROLLO"

CONSTANCIA DE POSESIÓN N°534-2023

El que suscribe, Alcalde de La Municipalidad del Centro Poblado de San José, Reconocido con Resolución de Alcaldía N° 795-2022-MPV; creado con Ordenanza Municipal N° 027-2013-MPV, en merito a sus atribuciones conferidas por ley.

CERTIFICA:

Que la Sra. CARMEN JHANET BACILIO GARCIA, identificada con DNI N°: 41529062 tiene en posesión el lote ubicado en el SECTOR GANOZA - CALLE SAN JUAN MZ. "BI" LT. "24", del Centro Poblado de San José, Distrito y Provincia Virú, Departamento La Libertad, que dicha posecionaria viene poseyendo de manera pacífica, publica y continua, desde el día 23 de Octubre del 2020 tal como se ha verificado e inspeccionado previamente, correspondiéndole al lote urbano en mención, las siguientes medidas y linderos, como a continuación se detalla:

POR EL FRENTE: Colinda con calle San Juan y mide 8.00 metros lineales. ---

POR LA DERECHA: Colinda con Lote N°23 y mide 17.50 metros lineales. ---

POR LA IZQUIERDA: Colinda con Lote N°01 y mide 17.50 metros lineales. ---

POR EL FONDO: Colinda con Lote N°02 y mide 8.00 metros lineales. =====

AREA TOTAL: Con 140.00 metros cuadrados. =====

Se expide el presente documento únicamente para los fines de servicio de Energía eléctrica y agua.

San José, 04 de Diciembre del 2023.



MUNICIPALIDAD CENTRO POBLADO
SAN JOSE - VIRU
César A. Torres Solís
ALCALDE

795




[illegible]

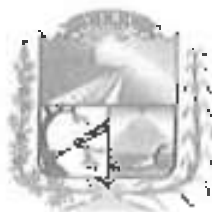
CONSTATADA DE EL PASADO	CONSTATADA DE EL PASADO	CONSTATADA DE EL PASADO
CONSTATADA DE EL PASADO	CONSTATADA DE EL PASADO	CONSTATADA DE EL PASADO

Departamento: **LA UNIÓN** Provincia: **OTJUBO** Distrito: **OTJUBO**

Grupos: **AV. JARCHEZ CARRION EN**

Comunidades: **Comunidad de Origen: N/A** Fecha de Verificación: **21/08/00**



MUNICIPALIDAD DEL CENTRO POBLADO

SAN JOSE - VIRU - LA LIBERTAD

CREADO POR ORDENANZA MUNICIPAL N° 027 - 2013 - MPV
DE FECHA 26-12-2013

"AÑO DE LA UNIDAD, LA PAZ Y EL DESARROLLO"

CONSTANCIA DE POSESIÓN N°428-2023

El que suscribe, Alcalde de La Municipalidad del Centro Poblado de San José, Reconocido con Resolución de Alcaldía N° 795-2022-MPV; creado con Ordenanza Municipal N° 027-2013-MPV, en merito a sus atribuciones conferidas por ley.

CERTIFICA:

Que el Sr. JOSE CATALINO GAMBOA MORENO, identificado con DNI N°:08572020 y la Sra. TERMINIA VASQUEZ BADA, identificada con DNI N°:07902479 tienen en posesión el lote ubicado en el SECTOR GANOZA - CALLE VIRGEN DE FATIMA MZ. "C" LT. "02", del Centro Poblado de San José, Distrito y Provincia Virú, Departamento La Libertad, que dichos poseedores vienen poseyendo de manera pacífica, pública y continua, desde 24 de Marzo del año 2022 tal como se ha verificado e inspeccionado previamente, correspondiéndole al lote urbano en mención, las siguientes medidas y linderos, como a continuación se detalla:

POR EL FRENTE: Colinda con calle Virgen de Fátima y mide 7.00 metros lineales. =====

POR LA DERECHA: Colinda con Lote N°01 y mide 20.00 metros lineales. ===

POR LA IZQUIERDA: Colinda con Lote N°03 y mide 20.00 metros lineales. ===

POR EL FONDO: Colinda con Lotes N°17 y mide 7.00 metros lineales. =====

AREA TOTAL: Con 140.00 metros cuadrados. =====

Se expide el presente documento únicamente para los fines de servicio de Energía eléctrica y agua.

San José, 16 de Noviembre del 2023.



MUNICIPALIDAD DEL CENTRO POBLADO
SAN JOSE - VIRU
Calle A. P. 1000
ALCALDE



MUNICIPALIDAD DEL CENTRO POBLADO

SAN JOSE – VIRU – LA LIBERTAD

CREADO POR ORDENANZA MUNICIPAL N° 027 – 2013 – MPV
DE FECHA 26-12-2013

792

“AÑO DE LA UNIDAD, LA PAZ Y EL DESARROLLO”

CONSTANCIA DE POSESIÓN N°461-2023

El que suscribe, Alcalde de La Municipalidad del Centro Poblado de San José, Reconocido con Resolución de Alcaldía N° 795-2022-MPV; creado con Ordenanza Municipal N° 027-2013-MPV, en mérito a sus atribuciones conferidas por ley.

CERTIFICA:

Que la Sra. LOURDES NATALY SANCHEZ JESUS, identificada con DNI N°: 47425431 tiene en posesión el lote ubicado en el SECTOR GANOZA – CALLE VIRGEN DE FATIMA MZ. “C” LT. “03”, del Centro Poblado de San José, Distrito y Provincia Virú, Departamento La Libertad, que dicha posesionaria viene poseyendo de manera pacífica, pública y continua, desde el día 18 de Febrero del 2022 tal como se ha verificado e inspeccionado previamente, correspondiéndole al lote urbano en mención, las siguientes medidas y linderos, como a continuación se detalla:

POR EL FRENTE: Colinda con calle Virgen de Fátima y mide 7.00 metros lineales. =====

POR LA DERECHA: Colinda con Lote N°02 y mide 20.00 metros lineales. ===

POR LA IZQUIERDA: Colinda con Lote N°04 y mide 20.00 metros lineales. ==

POR EL FONDO: Colinda con Lote N°1 Prop. de Terceros 6 y mide 7.00 metros lineales. =====

AREA TOTAL: Con 140.00 metros cuadrados. =====

Se expide el presente documento únicamente para los fines de servicio de Energía eléctrica y agua.

San José, 16 de Noviembre del 2023.



MUNICIPALIDAD CENTRO POBLADO
SAN JOSE - VIRU
César A. Rivera Solís
ALCALDE



MUNICIPALIDAD DEL CENTRO POBLADO
SAN JOSE - VIRU - LA LIBERTAD
CREADO POR ORDENANZA MUNICIPAL N° 027 - 2013 - MPV
DE FECHA 26-12-2013

"AÑO DE LA UNIDAD, LA PAZ Y EL DESARROLLO"
CONSTANCIA DE POSESIÓN N°296-2023

El que suscribe, Alcalde de La Municipalidad del Centro Poblado de San José, Reconocido con Resolución de Alcaldía N° 795-2022-MPV; creado con Ordenanza Municipal N° 027-2013-MPV, en mérito a sus atribuciones conferidas por ley.

CERTIFICA:

Que el Sr. **JHONNY JAVIER CABANILLAS SANCHEZ**, identificado con DNI N° 71301941 y la Sra. **ELVIA MARIBEL VALDIVIA LOPEZ**, identificada con DNI N°: 45243494 tienen en posesión el lote ubicado en el **SECTOR GANOZA - CALLE VIRGEN DEL PERPETUO SOCORRO MZ. "C" LT. "05"**, del Centro Poblado de San José, Distrito y Provincia Virú, Departamento La Libertad, que dichos posesionarios vienen poseyendo de manera pacífica, pública y continua, desde el día 23 de Octubre del 2020 tal como se ha verificado e inspeccionado previamente, correspondiéndole al lote urbano en mención, las siguientes medidas y linderos, como a continuación se detalla:

POR EL FRENTE: Colinda con calle Virgen del Perpetuo Socorro y mide 7.00 metros lineales. =====

POR LA DERECHA: Colinda con Lote N°04 y mide 20.00 metros lineales. ---

POR LA IZQUIERDA: Colinda con Lote N°06 y mide 20.00 metros lineales. ---

POR EL FONDO: Colinda con Lotes N°14 y mide 7.00 metros lineales. =====

AREA TOTAL: Con 140.00 metros cuadrados. =====

Se expide el presente documento únicamente para los fines de servicio de Energía eléctrica y agua.

San José, 15 de Noviembre del 2023.



MUNICIPALIDAD DEL CENTRO POBLADO
SAN JOSE - VIRU
Gerson A. Reyes Solís
ALCALDE



MUNICIPALIDAD DEL CENTRO POBLADO

SAN JOSE - VIRU - LA LIBERTAD

CREADO POR ORDENANZA MUNICIPAL N° 027 - 2013 - MPV
DE FECHA 26-12-2013

"AÑO DE LA UNIDAD, LA PAZ Y EL DESARROLLO"

CONSTANCIA DE POSESIÓN N°629-2023

El que suscribe, Alcalde de La Municipalidad del Centro Poblado de San José, Reconocido con Resolución de Alcaldía N° 795-2022-MPV; creado con Ordenanza Municipal N° 027-2013-MPV, en mérito a sus atribuciones conferidas por ley.

CERTIFICA:

Que el Sr. GRIMALDO MILTON ACOSTA VASQUEZ, identificado con DNI N°:46348241 y la Sra. SANTOS ALICIA VILLANUEVA CASTILLO, identificada con DNI N°: 47439241 tienen en posesión el lote ubicado en el SECTOR GANOZA - CALLE VIRGEN DE FATIMA MZ. "C" LT. "06", del Centro Poblado de San José, Distrito y Provincia Virú, Departamento La Libertad, que dichos poseedores vienen poseyendo de manera pacífica, pública y continua, desde 18 Febrero del año 2022 tal como se ha verificado e inspeccionado previamente, correspondiéndole al lote urbano en mención, las siguientes medidas y linderos, como a continuación se detalla:

POR EL FRENTE: Colinda con calle Virgen de Fátima y mide 7.00 metros lineales. =====

POR LA DERECHA: Colinda con Lote N°05 y mide 20.00 metros lineales. ---

POR LA IZQUIERDA: Colinda con Lote N°07 y mide 20.00 metros lineales.

POR EL FONDO: Colinda con Lote N°13 y mide 7.00 metros lineales. =====

AREA TOTAL: Con 140.00 metros cuadrados. =====

Se expide el presente documento únicamente para los fines de servicio de Energía eléctrica y agua.

San José, 04 de Diciembre del 2023.



MUNICIPALIDAD DEL CENTRO POBLADO
SAN JOSE - VIRU
Géneral A. Ríos Solís
ALCALDE



MUNICIPALIDAD DEL CENTRO POBLADO

SAN JOSE - VIRU - LA LIBERTAD

CREADO POR ORDENANZA MUNICIPAL N° 027 - 2013 - MPV
DE FECHA 26-12-2013

"AÑO DE LA UNIDAD, LA PAZ Y EL DESARROLLO"

CONSTANCIA DE POSESIÓN N°430-2023

El que suscribe, Alcalde de La Municipalidad del Centro Poblado de San José, Reconocido con Resolución de Alcaldía N° 795-2022-MPV; creado con Ordenanza Municipal N° 027-2013-MPV, en mérito a sus atribuciones conferidas por ley.

CERTIFICA:

Que la Sra. GRISELDA ROSMERY VASQUEZ DE LA CRUZ, identificada con DNI N°74821382 tiene en posesión el lote ubicado en el SECTOR GANOZA - CALLE VIRGEN DE FÁTIMA MZ. "C" LT. "07", del Centro Poblado de San José, Distrito y Provincia Virú, Departamento La Libertad, que dicha posesionaria viene poseyendo de manera pacífica, pública y continua, desde 04 de Marzo del año 2022 tal como se ha verificado e inspeccionado previamente, correspondiéndole al lote urbano en mención, las siguientes medidas y linderos, como a continuación se detalla:

POR EL FRENTE: Colinda con calle Virgen de Fátima y mide 7.00 metros lineales. =====

POR LA DERECHA: Colinda con Lote N°09 y mide 20.00 metros lineales. =====

POR LA IZQUIERDA: Colinda con calle 01 y mide 20.00 metros lineales. =====

POR EL FONDO: Colinda con Lotes N°07 y mide 7.00 metros lineales. =====



AREA TOTAL: Con 140.00 metros cuadrados. =====

Se expide el presente documento únicamente para los fines de servicio de Energía eléctrica y agua.

San José, 16 de Noviembre del 2023.



MUNICIPALIDAD CENTRO POBLADO
SAN JOSE - VIRU
César A. Breyer Solís
ALCALDE





**MUNICIPALIDAD DEL CENTRO POBLADO
SAN JOSE – VIRU – LA LIBERTAD**
CREADO POR ORDENANZA MUNICIPAL N° 027 – 2013 – MPV
DE FECHA 26-12-2013

“AÑO DEL BICENTENARIO, DE LA CONSOLIDACION DE NUESTRA
INDEPENDENCIA, Y DE LA CONMEMORACION DE LAS HEROICAS BATALLAS
DE JUNIN Y AYACUCHO”

CONSTANCIA DE POSESIÓN N°086-2024

El que suscribe, Alcalde de La Municipalidad del Centro Poblado de San José, Reconocido con Resolución de Alcaldía N° 795-2022-MPV; creado con Ordenanza Municipal N° 027-2013-MPV, en merito a sus atribuciones conferidas por ley.

CERTIFICA:

Que el Sr. **WILMER BOVADILLA MARINOS**, identificado con DNI N°44118450 y la Sra. **ROSMERY ARANDA SANCHEZ**, identificada con DNI N°: 46542645, tienen en posesión el lote ubicado en el **SECTOR GANOZA – CALLE SAN JUAN MZ. "C" LT. "08"**, del Centro Poblado de San José, Distrito y Provincia Viru, Departamento La Libertad, que dichos posesionarios vienen poseyendo de manera pacífica, publica y continua, tal como se ha verificado e inspeccionado previamente, correspondiéndole al lote urbano en mención, las siguientes medidas y linderos, como a continuación se detalla:

POR EL FRENTE: Colinda con calle San Juan y mide 8.00 metros lineales. / ---

POR LA DERECHA: Colinda con Lote N°07 y mide 17.50 metros lineales. ===

POR LA IZQUIERDA: Colinda con Lote N°09 y mide 17.50 metros lineales. - - -

POR EL FONDO: Colinda con Lote N°05 y mide 8.00 metros lineales. -----

AREA TOTAL: Con 140.00 metros cuadrados. =====

Se expide el presente documento únicamente para los fines de servicio de Energía eléctrica y agua.

San José, 06 de Marzo del 2024.



MUNICIPALIDAD CENTRO POBLADO
SAN JOSE - VIRU
CERRA Reyes Soles
ALCALDE



MUNICIPALIDAD DEL CENTRO POBLADO

SAN JOSE – VIRU – LA LIBERTAD

CREADO POR ORDENANZA MUNICIPAL N° 027 – 2013 – MPV
DE FECHA 26-12-2013

“AÑO DE LA UNIDAD, LA PAZ Y EL DESARROLLO”

CONSTANCIA DE POSESIÓN N°398-2023

El que suscribe, Alcalde de La Municipalidad del Centro Poblado de San José, Reconocido con Resolución de Alcaldía N° 795-2022-MPV; creado con Ordenanza Municipal N° 027-2013-MPV, en merito a sus atribuciones conferidas por ley.

CERTIFICA:

Que la Sra. ADRIANA ROBLES CARRANZA, identificada con DNI N°: 19552638 tiene en posesión el lote ubicado en el SECTOR GANOZA – CALLE SAN JUAN MZ. “C” LT. “09”, del Centro Poblado de San José, Distrito y Provincia Virú, Departamento La Libertad, que dicha posesionaria viene poseyendo de manera pacífica, publica y continua, desde 04 de Marzo del año 2022 tal como se ha verificado e inspeccionado previamente, correspondiéndole al lote urbano en mención, las siguientes medidas y linderos, como a continuación se detalla:

POR EL FRENTE: Colinda con calle San Juan y mide 8.00 metros lineales. =====

POR LA DERECHA: Colinda con Lote N°08 y mide 17.50 metros lineales. -----

POR LA IZQUIERDA: Colinda con Lote N°10 y mide 17.50 metros lineales. -----

POR EL FONDO: Colinda con Lotes N°07 y 13 y mide 8.00 metros lineales. =====

AREA TOTAL: Con 140.00 metros cuadrados, =====

Se expide el presente documento únicamente para los fines de servicio de Energía eléctrica y agua.

San José, 16 de Noviembre del 2023.



MUNICIPALIDAD DEL CENTRO POBLADO
SAN JOSE – VIRU
César A. Reyes Solís
ALCALDE



MUNICIPALIDAD DEL CENTRO POBLADO

SAN JOSE - VIRU - LA LIBERTAD

CREADO POR ORDENANZA MUNICIPAL N° 027 - 2013 - MPV
DE FECHA 26-12-2013

"AÑO DE LA UNIDAD, LA PAZ Y EL DESARROLLO"

CONSTANCIA DE POSESIÓN N°314-2023

El que suscribe, Alcalde de La Municipalidad del Centro Poblado de San José, Reconocido con Resolución de Alcaldía N° 795-2022-MPV; creado con Ordenanza Municipal N° 027-2013-MPV, en mérito a sus atribuciones conferidas por ley.

CERTIFICA:

Que el Sr. **ELMER GEINER MONDONEDO BARAS**, identificado con DNI N°: 48885439 tiene en posesión el lote ubicado en el **SECTOR GANOZA - CALLE SAN JUAN MZ. "C" LT. "10"**, del Centro Poblado de San José, Distrito y Provincia Virú, Departamento La Libertad, que dicho poseionario viene poseyendo de manera pacífica, pública y continua, desde el día 25 de Octubre del 2019 tal como se ha verificado e inspeccionado previamente, correspondiéndole al lote urbano en mención, las siguientes medidas y linderos, como a continuación se detalla:

POR EL FRENTE: Colinda con calle San Juan y mide 8.00 metros lineales. ===

POR LA DERECHA: Colinda con Lote N°09 y mide 17.50 metros lineales. ===

POR LA IZQUIERDA: Colinda con Lote N°11 y mide 17.50 metros lineales. ==

POR EL FONDO: Colinda con Lotes N°13 y mide 8.00 metros lineales. =====

AREA TOTAL: Con 140.00 metros cuadrados. =====

Se expide el presente documento únicamente para los fines de servicio de Energía eléctrica y agua.

San José, 15 de Noviembre del 2023.



MUNICIPALIDAD CENTRO POBLADO
SAN JOSE - VIRU
César A. Rosas Soto
ALCALDE



MUNICIPALIDAD DEL CENTRO POBLADO
SAN JOSE - VIRU - LA LIBERTAD
CREADO POR ORDENANZA MUNICIPAL N° 027 - 2013 - MPV
DE FECHA 26-12-2013

“AÑO DE LA UNIDAD, LA PAZ Y EL DESARROLLO”

CONSTANCIA DE POSESIÓN N°419-2023

El que suscribe, Alcalde de La Municipalidad del Centro Poblado de San José, Reconocido con Resolución de Alcaldía N° 795-2022-MPV; creado con Ordenanza Municipal N° 027-2013-MPV, en mérito a sus atribuciones conferidas por ley.

CERTIFICA:

Que la Sra. **ZOILA YUPANQUI CONTRERAS**, identificada con **DNI N°: 19563049** tiene en posesión el lote ubicado en el **SECTOR GANOZA – CALLE SAN JUAN MZ. “C” LT. “11”**, del Centro Poblado de San José, Distrito y Provincia Virú, Departamento La Libertad, que dicha poseionaria viene poseyendo de manera pacífica, pública y continua, desde 05 de enero del año 2023 tal como se ha verificado e inspeccionado previamente, correspondiéndole al lote urbano en mención, las siguientes medidas y linderos, como a continuación se detalla:

- POR EL FRENTE:** Colinda con calle San Juan y mide 8.00 metros lineales. =
- POR LA DERECHA:** Colinda con Lote N°10 y mide 17.50 metros lineales. =
- POR LA IZQUIERDA:** Colinda con calle 03 y mide 17.50 metros lineales. ==
- POR EL FONDO:** Colinda con Lotes N°13 y mide 8.00 metros lineales. =====
- AREA TOTAL:** Con 140.00 metros cuadrados. =====

Se expide el presente documento únicamente para los fines de servicio de Energía eléctrica y agua.

San José, 16 de Noviembre del 2023.



MUNICIPALIDAD-CENTRO POBLADO
SAN JOSE - VIRU
César A. Reyes Solos
ALCALDE



MUNICIPALIDAD DEL CENTRO POBLADO

SAN JOSE - VIRU - LA LIBERTAD

CREADO POR ORDENANZA MUNICIPAL N° 027 - 2013 - MPV
DE FECHA 26-12-2013

"AÑO DE LA UNIDAD, LA PAZ Y EL DESARROLLO"

CONSTANCIA DE POSESIÓN N°500-2023

El que suscribe, Alcalde de La Municipalidad del Centro Poblado de San José, Reconocido con Resolución de Alcaldía N° 795-2022-MPV; creado con Ordenanza Municipal N° 027-2013-MPV, en merito a sus atribuciones conferidas por ley.

CERTIFICA:

Que el Sr. **ELMER CORDOVA MIRANDA**, identificado con DNI N°:48139859 y la Sra. **SIDIA PIZARRO LORENZO**, identificada con DNI N°:71757925 tienen en posesión el lote ubicado en el **SECTOR GANOZA - CALLE SAN JUAN MZ. "C" LT. "12"**, del Centro Poblado de San José, Distrito y Provincia Virú, Departamento La Libertad, que dichos posecionarios vienen poseyendo de manera pacífica, pública y continua, desde 21 abril del año 2022 tal como se ha verificado e inspeccionado previamente, correspondiéndole al lote urbano en mención, las siguientes medidas y linderos, como a continuación se detalla:

POR EL FRENTE: Colinda con calle San Juan y mide 8.00 metros lineales. ===

POR LA DERECHA: Colinda con Lotes N°10 y mide 17.50 metros lineales. ==

POR LA IZQUIERDA: Colinda con Lote N°13 y mide 17.50 metros lineales. ==

POR EL FONDO: Colinda con Lote N°07 y mide 8.00 metros lineales. =====

AREA TOTAL: Con 140.00 metros cuadrados.

Se expide el presente documento únicamente para los fines de servicio de Energía eléctrica y agua.

San José, 04 de Diciembre del 2023.



MUNICIPALIDAD DEL CENTRO POBLADO
SAN JOSE - VIRU
Gloria A. Belloso Solís
ALCALDE



MUNICIPALIDAD DEL CENTRO POBLADO

SAN JOSE - VIRU - LA LIBERTAD

CREADO POR ORDENANZA MUNICIPAL N° 027 - 2013 - MPV
DE FECHIA 26-12-2013

"AÑO DE LA UNIDAD, LA PAZ Y EL DESARROLLO"

CONSTANCIA DE POSESIÓN N°465-2023

El que suscribe, Alcalde de La Municipalidad del Centro Poblado de San José, Reconocido con Resolución de Alcaldía N° 795-2022-MPV; creado con Ordenanza Municipal N° 027-2013-MPV, en merito a sus atribuciones conferidas por ley,

CERTIFICA:

Que la Sra. TEODOCIA POLO CRUZ, identificada con DNI N°: 43597821 tiene en posesión el lote ubicado en el SECTOR GANOZA - CALLE VIRGEN DEL CARMEN MZ. "C" LT. "13", del Centro Poblado de San José, Distrito y Provincia Virú, Departamento La Libertad, que dicha posesionaria viene poseyendo de manera pacífica, publica y continua, desde 30 de Marzo del año 2023 tal como se ha verificado e inspeccionado previamente, correspondiéndole al lote urbano en mención, las siguientes medidas y linderos, como a continuación se detalla:

POR EL FRENTE: Colinda con calle Virgen del Carmen y mide 7.00 metros lineales. =====

POR LA DERECHA: Colinda con Lote N°12 y mide 20.00 metros lineales. ===

POR LA IZQUIERDA: Colinda con Lote N°14 y mide 20.00 metros lineales. ==

POR EL FONDO: Colinda con Lote N°06 y mide 7.00 metros lineales. =====

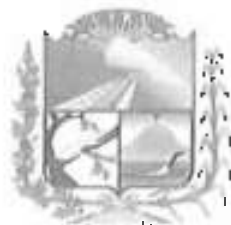
AREA TOTAL: Con 140.00 metros cuadrados, =====

Se expide el presente documento únicamente para los fines de servicio de Energía eléctrica y agua.

San José, 04 de Diciembre del 2023.



MUNICIPALIDAD DEL CENTRO POBLADO
SAN JOSE - VIRU
Gobernador Regional
ALCALDE



MUNICIPALIDAD DEL CENTRO POBLADO

SAN JOSÉ – VIRU – LA LIBERTAD

CREADO POR ORDENANZA MUNICIPAL N° 027 – 2013 – MPV
DE FECHA 26-12-2013

“AÑO DE LA UNIDAD, LA PAZ Y EL DESARROLLO”

CONSTANCIA DE POSESIÓN N°365-2023

El que suscribe, Alcalde de La Municipalidad del Centro Poblado de San José, Reconocido con Resolución de Alcaldía N° 795-2022-MPV; creado con Ordenanza Municipal N° 027-2013-MPV, en mérito a sus atribuciones conferidas por ley.

CERTIFICA:

Que el Sr. JOSE REYES MUÑOZ CHAVEZ, identificado con DNI N°: 27047656 y la Sra. MARIA OTILIA ACOSTA CHAVEZ, identificada con DNI N°: 48529582 tienen en posesión el lote ubicado en el SECTOR GANOZA – CALLE VIRGEN DEL CARMEN MZ. “C” LT. “19”, del Centro Poblado de San José, Distrito y Provincia Virú, Departamento La Libertad, que dichos poseedores vienen poseyendo de manera pacífica, pública y continua, desde 13 de enero del año 2023 tal como se ha verificado e inspeccionado previamente, correspondiéndole al lote urbano en mención, las siguientes medidas y linderos, como a continuación se detalla:

POR EL FRENTE: Colinda con calle Virgen del Carmen y mide 2.00 metros lineales. =====

POR LA DERECHA: Colinda con Lote N°18 y mide 21.00 metros lineales. =====

POR LA IZQUIERDA: Colinda con Lote N°20 y mide 20.00 metros lineales. =====

POR EL FONDO: Colinda con Lotes N°02 y mide 7.00 metros lineales, =====

AREA TOTAL: Con 90.00 metros cuadrados. =====

Se expide el presente documento únicamente para los fines de servicio de Energía eléctrica y agua.

San José, 16 de Noviembre del 2023.



MUNICIPALIDAD CENTRO POBLADO
SAN JOSÉ – VIRU
César A. Reyes Soles
ALCALDE



MUNICIPALIDAD DEL CENTRO POBLADO
SAN JOSE – VIRU – LA LIBERTAD
CREADO POR ORDENANZA MUNICIPAL N° 027 – 2013 – MPV
DE FECHA 26-12-2013

“AÑO DE LA UNIDAD, LA PAZ Y EL DESARROLLO”
CONSTANCIA DE POSESIÓN N°526-2023

El que suscribe, Alcalde de La Municipalidad del Centro Poblado de San José, Reconocido con Resolución de Alcaldía N° 795-2022-MPV; creado con Ordenanza Municipal N° 027--2013--MPV, en mérito a sus atribuciones conferidas por ley.

CERTIFICA:

Que la Sra. **LUCY JANNET CULQUITANTE REYES**, identificada con DNI N°: 45483755 tiene en posesión el lote ubicado en el **SECTOR GANOZA – CALLE VIRGEN DEL CARMEN MZ. “C” LT. “20”**, del Centro Poblado de San José, Distrito y Provincia Virú, Departamento La Libertad, que dicha posesionaria viene poseyendo de manera pacífica, publica y continua, desde el día 17 de Junio del 2021 tal como se ha verificado e inspeccionado previamente, correspondiéndole al lote urbano en mención, las siguientes medidas y linderos, como a continuación se detalla:

POR EL FRENTE: Colinda con calle Virgen del Carmen y mide 6.00 metros lineales. ~~~~~

POR LA DERECHA: Colinda con Prop. de Terceros y mide 21.00 metros lineales.

POR LA IZQUIERDA: Colinda con Lote N°18 y mide 21.00 metros lineales. ~~~~

POR EL FONDO: Colinda con Lote N°20 y mide 6.50 metros lineales. ~~~~~

AREA TOTAL: Con 131.25 metros cuadrados. ~~~~~

Se expide el presente documento únicamente para los fines de servicio de Energía eléctrica y agua.

San José, 04 de Diciembre del 2023.



MUNICIPALIDAD CENTRO POBLADO
SAN JOSE – VIRU
César A. Rojas Solís
ALCALDE



MUNICIPALIDAD DEL CENTRO POBLADO

SAN JOSE - VIRU - LA LIBERTAD

CREADO POR ORDENANZA MUNICIPAL N° 027 - 2013 - MPV
DE FECHA 26-12-2013

"AÑO DE LA UNIDAD, LA PAZ Y EL DESARROLLO"

CONSTANCIA DE POSESIÓN N°420-2023

El que suscribe, Alcalde de La Municipalidad del Centro Poblado de San José, Reconocido con Resolución de Alcaldía N° 795-2022-MPV; creado con Ordenanza Municipal N° 027-2013-MPV, en mérito a sus atribuciones conferidas por ley.

CERTIFICA:

Que el Sr. MARCOS GONZALES JICARO, identificado con DNI N°:80429944 y la Sra. ZOILA YUPANQUI CONTRERAS, identificada con DNI N°:19563049 tienen en posesión el lote ubicado en el SECTOR GANOZA - CALLE SAN MARCOS MZ. "C1" LT. "03", del Centro Poblado de San José, Distrito y Provincia Virú, Departamento La Libertad, que dichos poseedores vienen poseyendo de manera pacífica, pública y continua, desde 05 de enero del año 2023 tal como se ha verificado e inspeccionado previamente, correspondiéndole al lote urbano en mención, las siguientes medidas y linderos, como a continuación se detalla:

POR EL FRENTE: Colinda con calle San Marcos y mide 7.00 metros lineales. =

POR LA DERECHA: Colinda con Lote N°02 y mide 21.00 metros lineales. =

POR LA IZQUIERDA: Colinda con Lote N°04 y mide 21.00 metros lineales. =

POR EL FONDO: Colinda con Lotes N°11 y mide 7.00 metros lineales. =====

AREA TOTAL: Con 147.00 metros cuadrados. =====

Se expide el presente documento únicamente para los fines de servicio de Energía eléctrica y agua.

San José, 16 de Noviembre del 2023.



MUNICIPALIDAD CENTRO POBLADO
SAN JOSE - VIRU
César A. Reyes Solís
ALCALDE

M&C INGENIEROS S.R.L.
Ing. Percy S. Santamaría
AUTENTICA OERA
11/11/2023



MUNICIPALIDAD DEL CENTRO POBLADO

SAN JOSE – VIRÚ – LA LIBERTAD

CREADO POR ORDENANZA MUNICIPAL N° 027 – 2013 – MPV
DE FECHA 26-12-2013

“AÑO DE LA UNIDAD, LA PAZ Y EL DESARROLLO”

CONSTANCIA DE POSESIÓN N°413-2023

El que suscribo, Alcalde de La Municipalidad del Centro Poblado de San José, Reconocido con Resolución de Alcaldía N° 795-2022-MPV; creado con Ordenanza Municipal N° 027-2013-MPV, en mérito a sus atribuciones conferidas por ley.

CERTIFICA:

Que el Sr. CHMER GONZALES YUPANQUI, identificado con DNI N°:47006157 y la Sra. ISIDORA CASTILLO REYES, identificada con DNI N°:45079978 tienen en posesión el lote ubicado en el SECTOR GANOZA – CALLE SAN MARCOS MZ. “C1” LT. “04”, del Centro Poblado de San José, Distrito y Provincia Virú, Departamento La Libertad, que dichos posecionarios vienen poseyendo de manera pacífica, pública y continua, desde 05 de enero del año 2023 tal como se ha verificado e inspeccionado previamente, correspondiéndole al lote urbano en mención, las siguientes medidas y linderos, como a continuación se detalla:

POR EL FRENTE: Colinda con calle San Marcos y mide 7.00 metros lineales. ==

POR LA DERECHITA: Colinda con Lote N°03 y mide 21.00 metros lineales. ==

POR LA IZQUIERDA: Colinda con Lote N°05,06 y 07 y mide 21.00 metros lineales. =====

POR EL FONDO: Colinda con Lotes N°10 y mide 7.00 metros lineales. =====

AREA TOTAL: Con 147.00 metros cuadrados, =====

Se expide el presente documento únicamente para los fines de servicio de Energía eléctrica y agua.

San José, 16 de Noviembre del 2023.




MUNICIPALIDAD CENTRO POBLADO
SAN JOSE - VIRU

CAROL A. Reyes Solís
ALCALDE

MARCELO S.B.L.

Ing. Pedro José Santamaría
MUNICIPALIDAD DEL CENTRO POBLADO
SAN JOSE - VIRU



MRCINGENIGROSS.R.I.

Ing. Percy Sandoz Suneamaria
 INGENIERO DE I.S.R.A.
 11/01/50/20



765

MUNICIPALIDAD DEL CENTRO POBLADO
SAN JOSE – VIRU – LA LIBERTAD
CREADO POR ORDENANZA MUNICIPAL N° 027 – 2013 – MPV
DE FECHA 26-12-2013

“AÑO DE LA UNIDAD, LA PAZ Y EL DESARROLLO”

CONSTANCIA DE POSESIÓN N°639-2023

El que suscribo, Alcalde de La Municipalidad del Centro Poblado de San José, Reconocido con Resolución de Alcaldía N° 795-2022-MPV; creado con Ordenanza Municipal N° 027-2013-MPV, en merito a sus atribuciones conferidas por ley.

CERTIFICA:

Que la Sra. **RUTH YANIRA CRUZ BARRETO**, identificada con DNI N°: 43848375 tiene en posesión el lote ubicado en el **SECTOR GANOZA – CALLE VIRGEN DE LOS DOLORES MZ. “CI” LT. “05”**, del Centro Poblado de San José, Distrito y Provincia Virú, Departamento La Libertad, que dicha posesionaria viene poseyendo de manera pacífica, publica y continua, desde el día 19 de Enero del 2021 tal como se ha verificado e inspeccionado previamente, correspondiéndole al lote urbano en mención, las siguientes medidas y linderos, como a continuación se detalla:

POR EL FRENTE: Colinda con calle Virgen de los Dolores y mide 9.00 metros lineales. =====

POR LA DERECHA: Colinda con calle San Marcos y mide 17.50 metros lineales.

POR LA IZQUIERDA: Colinda con Lote N°06 y mide 17.50 metros lineales. ==

POR EL FONDO: Colinda con Lote N°04 y mide 9.00 metros lineales. =====

AREA TOTAL: Con 157.50 metros cuadrados. =====

Se expide el presente documento únicamente para los fines de servicio de Energía eléctrica y agua.

San José, 04 de Diciembre del 2023.



MUNICIPALIDAD CENTRO POBLADO
SAN JOSE - VIRU

César A. Torres Solís
ALCALDE



MUNICIPALIDAD DEL CENTRO POBLADO

SAN JOSE – VIRU – LA LIBERTAD

CREADO POR ORDENANZA MUNICIPAL N° 027 – 2013 – MPV
DE FECHA 26-12-2013

“AÑO DE LA UNIDAD, LA PAZ Y EL DESARROLLO”

CONSTANCIA DE POSESIÓN N°473-2023

El que suscribe, Alcalde de La Municipalidad del Centro Poblado de San José, Reconocido con Resolución de Alcaldía N° 795-2022-MPV; creado con Ordenanza Municipal N° 027-2013-MPV, en merito a sus atribuciones conferidas por ley.

CERTIFICA:

Que el Sr. **RENELMO RAMOS JIMENEZ**, identificado con DNI N°:48008874 tiene en posesión el lote ubicado en el **SECTOR GANOZA – CALLE VIRGEN DE LOS DOLORS MZ. “C1” LT. “06”**, del Centro Poblado de San José, Distrito y Provincia Virú, Departamento La Libertad, que dicho posesionario viene poseyendo de manera pacífica, publica y continua, desde 10 de Agosto del año 2019 tal como se ha verificado e inspeccionado previamente, correspondiéndole al lote urbano en mención, las siguientes medidas y linderos, como a continuación se detalla:

POR EL FRENTE: Colinda con calle Virgen de los Dolores y mide 8.00 metros lineales. =====

POR LA DERECHA: Colinda con Lote N°05 y mide 17.50 metros lineales. =====

POR LA IZQUIERDA: Colinda con Lote N°07 y mide 17.50 metros lineales. ==

POR EL FONDO: Colinda con Lotes N°04 y mide 8.00 metros lineales. =====

AREA TOTAL: Con 140.00 metros cuadrados. =====

Se expide el presente documento únicamente para los fines de servicio de Energía eléctrica y agua.

San José, 04 de Diciembre del 2023.



MUNICIPALIDAD DEL CENTRO POBLADO
SAN JOSE - VIRU
César A. Reyes Solís
ALCALDE

M&C INGENIEROS S.R.L.
Ing. Percy Sánchez Santomartín
N° 10000000000000000000
N° 10000000000000000000



MUNICIPALIDAD DEL CENTRO POBLADO

SAN JOSE - VIRU - LA LIBERTAD

CREADO POR ORDENANZA MUNICIPAL N° 027 - 2013 MPV
DE FECHA 26-12-2013

"AÑO DE LA UNIDAD, LA PAZ Y EL DESARROLLO"

CONSTANCIA DE POSESIÓN N°341-2023

El que suscribe, Alcalde de La Municipalidad del Centro Poblado de San José, Reconocido con Resolución de Alcaldía N° 795-2022-MPV; creado con Ordenanza Municipal N° 027-2013-MPV, en merito a sus atribuciones conferidas por ley.

CERTIFICA:

Que el Sr. **ORLANDO RAMOS MONTALVAN**, identificado con DNI N°48010971 y la Sra. **ELIZABETH ANALY CAYPO ROSADO**, identificada con DNI N°: 71881294 tienen en posesión el lote ubicado en el **SECTOR GANOZA - CALLE VIRGEN DE LOS DOLORES MZ. "C1" L.T. "07"**, del Centro Poblado de San José, Distrito y Provincia Virú, Departamento La Libertad, que dichos poseedores vienen poseyendo de manera pacífica, pública y continua, desde el día 02 de Octubre del 2020 tal como se ha verificado e inspeccionado previamente, correspondiéndole al lote urbano en mención, las siguientes medidas y linderos, como a continuación se detalla:

POR EL FRENTE: Colinda con calle Virgen de los Dolores y mide 8.00 metros lineales. =====

POR LA DERECHA: Colinda con Lote N°06 y mide 17.50 metros lineales. =====

POR LA IZQUIERDA: Colinda con Lote N°08 y mide 17.50 metros lineales. =====

POR EL FONDO: Colinda con Lotes N°04 y 10 y mide 8.00 metros lineales. =====

AREA TOTAL: Con 140.00 metros cuadrados. =====

Se expide el presente documento únicamente para los fines de servicio de Energía eléctrica y agua.

San José, 16 de Noviembre del 2023.



MUNICIPALIDAD DEL CENTRO POBLADO
SAN JOSE - VIRU
Calle Viru, Viru
Gerente Municipal
ALCALDE

INGENIEROS S.R.L.
Ingenieros en Electricidad y Agua
Calle Viru, Viru
Calle Viru, Viru



MUNICIPALIDAD DEL CENTRO POBLADO

SAN JOSE - VIRU - LA LIBERTAD

CREADO POR ORDENANZA MUNICIPAL N° 027 - 2013 - MPV
DE FECHA 26-12-2013

"AÑO DE LA UNIDAD, LA PAZ Y EL DESARROLLO"

CONSTANCIA DE POSESIÓN N°394-2023

El que suscribe, Alcalde de La Municipalidad del Centro Poblado de San José, Reconocido con Resolución de Alcaldía N° 795-2022-MPV; creado con Ordenanza Municipal N° 027-2013-MPV, en mérito a sus atribuciones conferidas por ley.

CERTIFICA:

Que el Sr. SANTOS RUFINO IZQUIERDO BRIONES, identificado con DNI N°:27926347 tiene en posesión el lote ubicado en el SECTOR GANOZA - CALLE VIRGEN DE LOS DOLORES MZ. "C1" LT. "08", del Centro Poblado de San José, Distrito y Provincia Viru, Departamento La Libertad, que dicho posesionario viene poseyendo de manera pacífica, pública y continua, desde 26 de Mayo del año 2023 tal como se ha verificado e inspeccionado previamente, correspondiéndole al lote urbano un mención, las siguientes medidas y linderos, como a continuación se detalla:

POR EL FRENTE: Colinda con calle Virgen de los Dolores y mide 8.00 metros lineales. =====

POR LA DERECHA: Colinda con Lote N° 07 y mide 17.50 metros lineales. ===

POR LA IZQUIERDA: Colinda con Lote N°09 y mide 17.50 metros lineales.

POR EL FONDO: Colinda con Lotes N°10 y mide 8.00 metros lineales.

AREA TOTAL: Con 140.00 metros cuadrados.

Se expide el presente documento únicamente para los fines de servicio de Energía eléctrica y agua.

San José, 16 de Noviembre del 2023.



MUNICIPALIDAD CENTRO POBLADO
SAN JOSE - VIRU
César A. Reyes Salas
ALCALDE

MARTINGENTROSS S.R.L.
Ing. César Antonio Gálvez Salas
RESOLUCIÓN N° 1804
CEP N° 00020



MUNICIPALIDAD DEL CENTRO POBLADO
SAN JOSE - VIRU - LA LIBERTAD
CREADO POR ORDENANZA MUNICIPAL N° 027 - 2013 - MPV
DE FECHA 26-12-2013

"AÑO DE LA UNIDAD, LA PAZ Y EL DESARROLLO"

CONSTANCIA DE POSESIÓN N°293-2023

El que suscribe, Alcalde de La Municipalidad del Centro Poblado de San José, Reconocido con Resolución de Alcaldía N° 795-2022-MPV, creado con Ordenanza Municipal N° 027-2013-MPV, en merito a sus atribuciones conferidas por ley.

CERTIFICA:

Que la Sra. **ESMIDIA ALARCON BRAVO**, identificada con DNI N°: **46766682** tiene en posesión el lote ubicado en el **SECTOR GANOZA - CALLE VIRGEN DE LOS DOLORES MZ. "C1" LT. "09"**, del Centro Poblado de San José, Distrito y Provincia Virú, Departamento La Libertad, que dicha posecionaria viene poseyendo de manera pacifica, publica y continua, desde el día 23 de Julio del 2021 tal como se ha verificado e inspeccionado previamente, correspondiéndole al lote urbano en mención, las siguientes medidas y linderos, como a continuación se detalla:

POR EL FRENTE: Colinda con calle Virgen de los Dolores y mide 8.00 metros lineales.=====

POR LA DERECHA: Colinda con Lote N°08 y mide 17.50 metros lineales.=====

POR LA IZQUIERDA: Colinda con calle San Agustín y mide 17.50 metros lineales.=====

POR EL FONDO: Colinda con Lotes N°10 y mide 8.00 metros lineales.=====

AREA TOTAL: Con 140.00 metros cuadrados.=====

Se expide el presente documento únicamente para los fines de servicio de Energía eléctrica y agua.

San José, 15 de Noviembre del 2023.



MUNICIPALIDAD DEL CENTRO POBLADO
SAN JOSE - VIRU
Gómez Pineda, Carlos
ALCALDE

VAC INGENIEROS C.R.L.
Ing. Pineda, Carlos
MÉTRICO DE OBRA
C.I. N° 81020



MUNICIPALIDAD DEL CENTRO POBLADO

SAN JOSE - VIRU - LA LIBERTAD

CREADO POR ORDENANZA MUNICIPAL N° 027 - 2013 - MPV
DE FECHA 26-12-2013

"AÑO DE LA UNIDAD, LA PAZ Y EL DESARROLLO"

CONSTANCIA DE POSESIÓN N°450-2023

El que suscribe, Alcalde de La Municipalidad del Centro Poblado de San José, Reconocido con Resolución de Alcaldía N° 795-2022-MPV; creado con Ordenanza Municipal N° 027-2013-MPV, en mérito a sus atribuciones conferidas por ley.

CERTIFICA:

Que la Sra. **FELICITA GARCIA QUISPE**, identificada con DNI N°: 40472910 tiene en posesión el lote ubicado en el **SECTOR GANOZA - CALLE SAN AGUSTIN MZ. "C1" LT. "10"**, del Centro Poblado de San José, Distrito y Provincia Virú, Departamento La Libertad, que dicha posecionaria viene poseyendo de manera pacífica, pública y continua, desde el día 24 de Septiembre del 2020 tal como se ha verificado e inspeccionado previamente, correspondiéndole al lote urbano en mención, las siguientes medidas y linderos, como a continuación se detalla:

POR EL FRENTE: Colinda con calle San Agustín y mide 7.00 metros lineales. ==

POR LA DERECHA: Colinda con Lote N°09 y 08 y mide 20.00 metros lineales.

POR LA IZQUIERDA: Colinda con Lote N°11 y mide 20.00 metros lineales. ==

POR EL FONDO: Colinda con Lote N° 04 y mide 7.00 metros lineales. ==

AREA TOTAL: Con 140.00 metros cuadrados. =====

Se expide el presente documento únicamente para los fines de servicio de Energía eléctrica y agua.

San José, 16 de Noviembre del 2023.



MUNICIPALIDAD CENTRO POBLADO
SAN JOSE - VIRU
César A. Reyes Rojas
ALCALDE

M&C INGENIEROS S.R.L.
Ing. Percy Sandoval Contreras
INGENIERO EN ENERGIA
11/11/2023



MUNICIPALIDAD DEL CENTRO POBLADO

SAN JOSE - VIRU - LA LIBERTAD

CREADO POR ORDENANZA MUNICIPAL N° 027 - 2013 - MPV
DE FECHA 26-12-2013

"AÑO DE LA UNIDAD, LA PAZ Y EL DESARROLLO"

CONSTANCIA DE POSESIÓN N°323-2023

El que suscribe, Alcalde de La Municipalidad del Centro Poblado de San José, Reconocido con Resolución de Alcaldía N° 795-2022-MPV; creado con Ordenanza Municipal N° 027-2013-MPV, en merito a sus atribuciones conferidas por ley.

CERTIFICA:

Que el Sr. SANTOS FROYLAN JULCA REYES, identificado con DNI N°45057933 y la Sra. SABINA MARIBEL MAURICIO CONTRERAS, identificada con DNI N°: 47930149 tienen en posesión el lote ubicado en el SECTOR GANOZA - CALLE AV. SAN AGUSTIN MZ. "C1" LT. "11", del Centro Poblado de San José, Distrito y Provincia Virú, Departamento La Libertad, que dichos posecionarios vienen poseyendo de manera pacífica, publica y continua, desde el día 08 de Octubre del 2020 tal como se ha verificado e inspeccionado previamente, correspondiéndole al lote urbano en mención, las siguientes medidas y linderos, como a continuación se detalla:

POR EL FRENTE: Colinda con Av. San Agustín y mide 7.00 metros lineales. ===

POR LA DERECHA: Colinda con Lote N°11 y mide 20.00 metros lineales. ===

POR LA IZQUIERDA: Colinda con Pasaje y mide 20.00 metros lineales. =====

POR EL FONDO: Colinda con Lotes N°02 y mide 7.00 metros lineales. =====

AREA TOTAL: Con 140.00 metros cuadrados. =====

Se expide el presente documento únicamente para los fines de servicio de Energía eléctrica y agua.

San José, 15 de Noviembre del 2023.



MUNICIPALIDAD DEL CENTRO POBLADO
SAN JOSE - VIRU
Gerente Municipal
[Firma]

M&C INGENIEROS S.R.L.
Ing. Percy Alanca Santamaría
ABSENTE DE OBRAS
[Firma]



MUNICIPALIDAD DEL CENTRO POBLADO

SAN JOSE – VIRU – LA LIBERTAD

CREADO POR ORDENANZA MUNICIPAL N° 027 – 2013 – MPV

DE FECHA 26-12-2013

“AÑO DEL BICENTENARIO, DE LA CONSOLIDACION DE NUESTRA
INDEPENDENCIA, Y DE LA CONMEMORACION DE LAS HEROICAS BATALLAS
DE JUNIN Y AYACUCHO”

CONSTANCIA DE POSESIÓN N°101-2024

El que suscribe, Alcalde de La Municipalidad del Centro Poblado de San José, Reconocido con Resolución de Alcaldía N° 795-2022-MPV; creado con Ordenanza Municipal N° 027-2013-MPV, en mérito a sus atribuciones conferidas por ley.

CERTIFICA:

Que la Sra. **NELIDA ISABEL GARCIA ARTEAGA**, identificada con DNI N°: **18185068**, tiene en posesión el lote ubicado en el **SECTOR GANOZA – CALLE VIRGEN DEL CARMEN MZ. “E” LT. “01”**, del Centro Poblado de San José, Distrito y Provincia Virú, Departamento La Libertad, que dicha posecionaria viene poseyendo de manera pacífica, publica y continua, tal como se ha verificado e inspeccionado previamente, correspondiéndole al lote urbano en mención, las siguientes medidas y linderos, como a continuación se detalla:

POR EL FRENTE: Colinda con calle Virgen del Carmen y mide 7.00 metros lineales. =====

POR LA DERECHA: Colinda con Lote N° 03 y mide 20.00 metros lineales. ===

POR LA IZQUIERDA: Colinda con Lote N° 02 y mide 20.00 metros lineales. ---

POR EL FONDO: Colinda con Lote N° 16 y mide 7.00 metros lineales. =====

AREA TOTAL: Con 140.00 metros cuadrados. =====

Se expide el presente documento únicamente para los fines de servicio de Energía eléctrica y agua.

San José, 08 de Abril del 2024,



MUNICIPALIDAD CENTRO POBLADO
SAN JOSE - VIRU
César A. Reyes Solís
ALCALDE



MUNICIPALIDAD DEL CENTRO POBLADO

SAN JOSÉ – VIRU – LA LIBERTAD

CREADO POR ORDENANZA MUNICIPAL N° 027 – 2013 – MPV
DE FECHA 26-12-2013

“AÑO DE LA UNIDAD, LA PAZ Y EL DESARROLLO”

CONSTANCIA DE POSESIÓN N°040- 2023

El que suscribe, Alcalde de La Municipalidad del Centro Poblado de San José, Reconocido con Resolución de Alcaldía N° 795-2022-MPV, creado con Ordenanza Municipal N° 027-2013-MPV, en mérito a sus atribuciones conferidas por ley.

CERTIFICA:

Que el Sr. MARCIAL TANDAYPAN CASTILLO, identificado con DNI N° 42978068 y la Sra. YANELA GARCIA GUTIERREZ, identificada con DNI N° 48967609 tienen en posesión el lote ubicado en SECTOR GANOZA - CALLE VIRGEN DEL CARMEN MZ. “E” LOTE “02” del Centro Poblado de San José, Distrito y Provincia Viru, Departamento La Libertad, tal como se ha verificado e inspeccionado previamente, correspondiéndole al lote urbano en mención, las siguientes medidas y linderos, como a continuación se detalla:

POR EL FRENTE: Colinda con calle Virgen del Carmen y mide 7.00 metros lineales, =====

POR LA DERECHA: Colinda con Lote N°01 y mide 20.00 metros lineales. ----

POR LA IZQUIERDA: Colinda con Lote N°19 y mide 20.00 metros lineales. ===

POR EL FONDO: Colinda con Lote N°17 y mide 7.00 metros lineales.

AREA TOTAL: Con 140.00 metros cuadrados. =====

Se expide el presente documento únicamente para los fines de servicio de Energía eléctrica y agua.

San José, 29 de marzo del 2023.



MUNICIPALIDAD CENTRO POBLADO
SAN JOSÉ - VIRU
GÓBARO A. REYON SOLAS
ALCALDE

MAYORGERAL OS 5 2023

Ing. Percy Sandoval Sandoval
DIRECTOR DE SERVICIO DE ENERGIA
CIEN 0110000



MUNICIPALIDAD DEL CENTRO POBLADO

SAN JOSE – VIRU – LA LIBERTAD

CREADO POR ORDENANZA MUNICIPAL N° 027 – 2013 – MPV
DE FECHA 26-12-2013

747

“AÑO DE LA UNIDAD, LA PAZ Y EL DESARROLLO”

CONSTANCIA DE POSESIÓN N°583-2023

El que suscribe, Alcalde de La Municipalidad del Centro Poblado de San José, Reconocido con Resolución de Alcaldía N° 795-2022-MPV; creado con Ordenanza Municipal N° 027-2013-MPV, en mérito a sus atribuciones conferidas por ley.

CERTIFICA:

Que el Sr. ADAN VENTURA RODRIGUEZ, identificado con DNI N°: 70892734 tiene en posesión el lote ubicado en el SECTOR GANOZA – CALLE VIRGEN DEL CARMEN MZ. “E” LT. “03”, del Centro Poblado de San José, Distrito y Provincia Virú, Departamento La Libertad, que dicho posesionario viene poseyendo de manera pacífica, publica y continua, desde el día 13 de Agosto del 2021 tal como se ha verificado e inspeccionado previamente, correspondiéndole al lote urbano en mención, las siguientes medidas y linderos, como a continuación se detalla:

POR EL FRENTE: Colinda con calle Virgen del Carmen y mide 7.00 metros lineales. =====

POR LA DERECHA: Colinda con Lote N°02 y mide 20.00 metros lineales. =====

POR LA IZQUIERDA: Colinda con Lote N°04 y mide 20.00 metros lineales. =====

POR EL FONDO: Colinda con Lote N°14 y mide 7.00 metros lineales. =====

AREA TOTAL: Con 140.00 metros cuadrados. =====

Se expide el presente documento únicamente para los fines de servicio de Energía eléctrica y agua.

San José, 04 de Diciembre del 2023.



MUNICIPALIDAD CENTRO POBLADO
SAN JOSE - VIRU
César A. Reyes Soles
ALCALDE



MUNICIPALIDAD DEL CENTRO POBLADO
SAN JOSE – VIRU – LA LIBERTAD
CREADO POR ORDENANZA MUNICIPAL N° 027 – 2013 – MPV
DE FECHA 26-12-2013

“AÑO DE LA UNIDAD, LA PAZ Y EL DESARROLLO”
CONSTANCIA DE POSESIÓN N°339-2023

El que suscribe, Alcalde de La Municipalidad del Centro Poblado de San José, Reconocido con Resolución de Alcaldía N° 795-2022-MPV; creado con Ordenanza Municipal N° 027-2013-MPV, en mérito a sus atribuciones conferidas por ley.

CERTIFICA:

Que la Sra. **LUCINDA ASARELI GONZALES YUPANQUI**, identificada con DNI N°: 71659067 tiene en posesión el lote ubicado en el **SECTOR GANQZA – CALLE VIRGEN DEL CARMEN MZ. “E” LT. “04”**, del Centro Poblado de San José, Distrito y Provincia Virú, Departamento La Libertad, que dicha posesionaria viene poseyendo de manera pacífica, publica y continua, desde el día 05 de Enero del 2023 tal como se ha verificado e inspeccionado previamente, correspondiéndole al lote urbano en mención, las siguientes medidas y linderos, como a continuación se detalla:

- POR EL FRENTE:** Colinda con calle Virgen del Carmen y mide 7.00 metros lineales. =====
- POR LA DERECHA:** Colinda con Lote N°03 y mide 20.00 metros lineales. ----
- POR LA IZQUIERDA:** Colinda con Lote N°05 y mide 20.00 metros lineales. ==
- POR EL FONDO:** Colinda con Lotes N°12 y mide 7.00 metros lineales. =====
- AREA TOTAL:** Con 140.00 metros cuadrados. =====

Se expide el presente documento únicamente para los fines de servicio de Energía eléctrica y agua.

San José, 16 de Noviembre del 2023.



MUNICIPALIDAD CENTRO POBLADO
SAN JOSE - VIRU
César A. Reyes Solís
ALCALDE

MPC INGENIERIA S.R.L.
Ing. Percy Solís
INGENIERO EN ELECTRICIDAD
E.O. N° 10020



**MUNICIPALIDAD DEL CENTRO POBLADO
SAN JOSE - VIRU - LA LIBERTAD**

CREADO POR ORDENANZA MUNICIPAL N° 027 - 2013 - MPV
DE FECHA 26-12-2013

"AÑO DE LA UNIDAD, LA PAZ Y EL DESARROLLO"

CONSTANCIA DE POSESIÓN N°565-2023

El que suscribe, Alcalde de La Municipalidad del Centro Poblado de San José, Reconocido con Resolución de Alcaldía N° 795-2022-MPV; creado con Ordenanza Municipal N° 027-2013-MPV, en mérito a sus atribuciones conferidas por ley.

CERTIFICA:

Que el Sr. ROMER BENITO ARENAS ECHEVARRIA, identificado con DNI N°:43232068 y la Sra. MARIBEL MUÑOZ ACOSTA, identificada con DNI N°:44257577 tienen en posesión el lote ubicado en el SECTOR GANOZA - CALLE SAN JUAN MZ. "F" LT. "08", del Centro Poblado de San José, Distrito y Provincia Virú, Departamento La Libertad, que dichos posecionarios vienen poseyendo de manera pacífica, pública y continua, desde 17 Diciembre del año 2020 tal como se ha verificado e inspeccionado previamente, correspondiéndole al lote urbano en mención, las siguientes medidas y linderos, como a continuación se detalla:

POR EL FRENTE: Colinda con calle San Juan y mide 8.00 metros lineales. =====

POR LA DERECHA: Colinda con Lote N°07 y mide 17.50 metros lineales. =====

POR LA IZQUIERDA: Colinda con Lote N°09 y mide 17.50 metros lineales.

POR EL FONDO: Colinda con Lote N°06 y mide 8.00 metros lineales. =====

AREA TOTAL: Con 140.00 metros cuadrados. =====

Se expide el presente documento únicamente para los fines de servicio de Energía eléctrica y agua.


San José, 04 de Diciembre del 2023.



MUNICIPALIDAD CENTRO POBLADO
SAN JOSE - VIRU
César A. Reyes Solís
ALCALDE

M&C INGENIEROS S.R.L.

Ing. Percy Sotomayor Sotomayor
MÉDICO DE OFICINA
12-01-2023



Y&C INGENIEROS S.R.L.
Ing. Pedro Sánchez Sotomayor
C.R. 10000000000000000000
C.R. 10000000000000000000



MUNICIPALIDAD DEL CENTRO POBLADO

SAN JOSE - VIRU - LA LIBERTAD

CREADO POR ORDENANZA MUNICIPAL N° 027 - 2013 - MPV
DE FECHA 26-12-2013

“AÑO DE LA UNIDAD, LA PAZ Y EL DESARROLLO”

CONSTANCIA DE POSESIÓN N°597-2023

El que suscribe, Alcalde de La Municipalidad del Centro Poblado de San José, Reconocido con Resolución de Alcaldía N° 795-2022-MPV; creado con Ordenanza Municipal N° 027-2013-MPV, en mérito a sus atribuciones conferidas por ley.

CERTIFICA:

Que la Sra. ROSAS VASQUEZ ORBEGOSO, identificada con DNI N°: 71858981 tiene en posesión el lote ubicado en el SECTOR GANOZA - CALLE SAN JUAN MZ. “E” LT. “10”, del Centro Poblado de San José, Distrito y Provincia Virú, Departamento La Libertad, que dicha posecionaria viene poseyendo de manera pacífica, publica y continua, desde el día 14 de enero del 2020 tal como se ha verificado e inspeccionado previamente, correspondiéndole al lote urbano en mención, las siguientes medidas y linderos, como a continuación se detalla:

POR EL FRENTE: Colinda con calle San Juan y mide 8.00 metros lineales. =====

POR LA DERECHA: Colinda con Lote N°09 y mide 17.50 metros lineales. ===

POR LA IZQUIERDA: Colinda con Lote N°11 y mide 17.50 metros lineales. ==

POR EL FONDO: Colinda con Lote N°06 y mide 8.00 metros lineales. ---

AREA TOTAL: Con 140.00 metros cuadrados. . =====

Se expide el presente documento únicamente para los fines de servicio de Energía eléctrica y agua.

San José, 04 de Diciembre del 2023.



MUNICIPALIDAD CENTRO POBLADO
SAN JOSE - VIRU
César A. Reyes Solís
ALCALDE

M.C. INCENTIVOS S.R.L.
Ing. Pedro Sánchez Santamaría
GERENTE GENERAL
CIP 11000000



MUNICIPALIDAD DEL CENTRO POBLADO

SAN JOSÉ - VIRU - LA LIBERTAD

CREADO POR ORDENANZA MUNICIPAL N° 027 - 2013 - MPV
DE FECHA 26-12-2013

"AÑO DE LA UNIDAD, LA PAZ Y EL DESARROLLO"

CONSTANCIA DE POSESIÓN N°501-2023

El que suscribe, Alcalde de la Municipalidad del Centro Poblado de San José, Reconocido con Resolución de Alcaldía N° 795-2022-MPV; creado con Ordenanza Municipal N° 027-2013-MPV, en mérito a sus atribuciones conferidas por ley.

CERTIFICA:

Que la Sra. ROSAS VASQUEZ ORBEGOSO, identificada con DNI N°: 71858981 tiene en posesión el lote ubicado en el SECTOR GANOZA - CALLE SAN JUAN MZ. "E" LT. "11", del Centro Poblado de San José, Distrito y Provincia Viru, Departamento La Libertad, que dicha posesionaria viene poseyendo de manera pacífica, pública y continua, desde el día 27 de Enero del 2023 tal como se ha verificado e inspeccionado previamente, correspondiéndole al lote urbano en mención, las siguientes medidas y linderos, como a continuación se detalla:

POR EL FRENTE: Colinda con calle San Juan y mide 8.00 metros lineales.=====

POR LA DERECHA: Colinda con Lote N°10 y mide 17.50 metros lineales. =====

POR LA IZQUIERDA: Colinda con calle Virgen de Guadalupe y mide 17.50 metros lineales. = - - - - -

POR EL FONDO: Colinda con Lote N°12 y mide 7.00 metros lineales. =====

AREA TOTAL: Con 140.00 metros cuadrados. - - - - -

Se expide el presente documento únicamente para los fines de servicio de Energía eléctrica y agua.

San José, 04 de Diciembre del 2023.



MUNICIPALIDAD CENTRO POBLADO
SAN JOSÉ - VIRU
GÉSAR L. SOLÍS
ALCALDE

XEROX INGENIEROS S.R.L.
Ing. XEROX INGENIEROS S.R.L.
RECONOCIDO POR 43884
C.P. N° 08020



MUNICIPALIDAD DEL CENTRO POBLADO

SAN JOSÉ – VIRU – LA LIBERTAD

CREADO POR ORDENANZA MUNICIPAL N° 027 - 2013 - MPV
DE FECHA 26-12-2013

“AÑO DE LA UNIDAD, LA PAZ Y EL DESARROLLO”

CONSTANCIA DE POSESIÓN N°594-2023

El que suscribe, Alcalde de La Municipalidad del Centro Poblado de San José, Reconocido con Resolución de Alcaldía N° 795-2022-MPV; creado con Ordenanza Municipal N° 027-2013-MPV, en merito a sus atribuciones conferidas por ley.

CERTIFICA:

Que el Sr. **ISAI RAFAEL RUIZ ARCE**, identificado con DNI N°:72116686 y la Sra. **FLOR YESENIA QUIPUZCO SILVESTRE**, identificada con DNI N°:47348015 tienen en posesión el lote ubicado en el **SECTOR GANOZA – CALLE VIRGEN DE GUADALUPE MZ. “E” LT. “13”**, del Centro Poblado de San José, Distrito y Provincia Viru, Departamento La Libertad, que dichos posesionarios vienen poseyendo de manera pacífica, publica y continua, desde 07 Octubre del año 2021 tal como se ha verificado e inspeccionado previamente, correspondiéndole al lote urbano en mención, las siguientes medidas y linderos, como a continuación se detalla:

POR EL FRENTE: Colinda con calle Virgen de Guadalupe y mide 7.00 metros lineales. =====

POR LA DERECHA: Colinda con Lote N°12 y mide 20.00 metros lineales. ===

POR LA IZQUIERDA: Colinda con Lote N°14 y mide 20.00 metros lineales.---

POR EL FONDO: Colinda con Lote N°04 y mide 7.00 metros lineales. =====

AREA TOTAL: Con 140.00 metros cuadrados. . =====

Se expide el presente documento únicamente para los fines de servicio de Energía eléctrica y agua.

San José, 04 de Diciembre del 2023.



MUNICIPALIDAD CENTRO POBLADO
SAN JOSÉ - VIRU
César A. Reyes Solos
ALCALDE

MSC INGENIEROS S.R.L.
Ing. Percy Santos Santamaría
INGENIERO EN ENERGIA
C. P. 10000



**MUNICIPALIDAD DEL CENTRO POBLADO
SAN JOSE – VIRU – LA LIBERTAD**
CREADO POR ORDENANZA MUNICIPAL N° 027 – 2013 – MPV
DE FECHA 26-12-2013

“AÑO DEL ICENTENARIO DE LA CONSOLIDACION DE NUESTRA
INDEPENDENCIA, Y DE LA CONMEMORACION DE LAS HEROICAS BATALLAS
DE JUNIN Y AYACUCHO”

CONSTANCIA DE POSESIÓN N°057-2024

El que suscribe, Alcalde de La Municipalidad del Centro Poblado de San José, Reconocido con Resolución de Alcaldía N° 795-2022-MPV; creado con Ordenanza Municipal N° 027-2013-MPV, en mérito a sus atribuciones conferidas por ley,

CERTIFICA:

Que la Sra. **MIRTHIA EDITH MEREGILDO VEGA**, identificada con DNI N°: **43464850**, tiene en posesión el lote ubicado en el **SECTOR GANOZA – CALLE SAN PEDRO “E1” LT. “1”**, del Centro Poblado de San José, Distrito y Provincia Virú, Departamento La Libertad, que dicha posesionaria viene poseyendo de manera pacífica, pública y continua, tal como se ha verificado e inspeccionado previamente, correspondiéndole al lote urbano en mención, las siguientes medidas y linderos, como a continuación se detalla:

POR EL FRENTE: Colinda con calle San Pedro y mide 8.00 metros lineales. ==

POR LA DERECHA: Colinda con Lote N° 24 y mide 17.50 metros lineales. ==

POR LA IZQUIERDA: Colinda con calle Virgen María y mide 17.50 metros lineales. =====

POR EL FONDO: Colinda con Lote N°02 y mide 8.00 metros lineales. =====



AREA TOTAL: Con 140.00 metros cuadrados. =====

Se expide el presente documento únicamente para los fines de servicio de Energía eléctrica y agua.

San José, 06 de Marzo del 2024.



MUNICIPALIDAD DEL CENTRO POBLADO
SAN JOSE – VIRU
César A. Rivera Morales
ALCALDE





**MUNICIPALIDAD DEL CENTRO POBLADO
SAN JOSE - VIRU - LA LIBERTAD
CREADO POR ORDENANZA MUNICIPAL N° 027 - 2013 - MPV
DE FECHA 26-12-2013**

**"AÑO DEL BICENTENARIO, DE LA CONSOLIDACION DE NUESTRA
INDEPENDENCIA, Y DE LA CONMEMORACION DE LAS HEROICAS BATALLAS
DE JUNIN Y AYACUCHO"**

CONSTANCIA DE POSESIÓN N°092-2024

El que suscribe, Alcalde de La Municipalidad del Centro Poblado de San José, Reconocido con Resolución de Alcaldía N° 795-2022-MPV; creado con Ordenanza Municipal N° 027-2013-MPV, en merito a sus atribuciones conferidas por ley.

CERTIFICA:

Que el Sr. **BERNABE MORENO IPARRAGUIRRE**, identificado con DNI N°44346406 y la Sra. **HERMELINDA HERRERA ALAMO**, identificada con DNI N°: 44718133, tienen en posesión el lote ubicado en el **SECTOR GANOZA - CALLE VIRGEN DE LA PUERTA MZ. "E1" LT. "03"**, del Centro Poblado de San José, Distrito y Provincia Virú, Departamento La Libertad, que dichos posecionarios vienen poseyendo de manera pacífica, publica y continua, tal como se ha verificado e inspeccionado previamente, correspondiéndole al lote urbano en mención, las siguientes medidas y linderos, como a continuación se detalla:

POR EL FRENTE: Colinda con calle Virgen de la Puerta y mide 7.00 metros lineales. =====

POR LA DERECHA: Colinda con Lote N°02 y mide 20.00 metros lineales. =====

POR LA IZQUIERDA: Colinda con Lote N°04 y mide 20.00 metros lineales. =====

POR EL FONDO: Colinda con Lote N°07 y mide 7.00 metros lineales. =====

AREA TOTAL: Con 140.00 metros cuadrados. =====

Se expide el presente documento únicamente para los fines de servicio de Energía eléctrica y agua.

San José, 27 de Marzo del 2024.



MUNICIPALIDAD CENTRO POBLADO
SAN JOSE - VIRU
César A. Reyes Solís
ALCALDE



**MUNICIPALIDAD DEL CENTRO POBLADO
SAN JOSE – VIRU – LA LIBERTAD**

CREADO POR ORDENANZA MUNICIPAL N° 027 – 2013 – MPV
DE FECHA 26-12-2013

“AÑO DE LA UNIDAD, LA PAZ Y EL DESARROLLO”

CONSTANCIA DE POSESIÓN N°368-2023

El que suscribe, Alcalde de La Municipalidad del Centro Poblado de San José, Reconocido con Resolución de Alcaldía N° 795-2022-MPV; creado con Ordenanza Municipal N° 027-2013-MPV, en merito a sus atribuciones conferidas por ley.

CERTIFICA:

Que el Sr. **SAN ELADIO ALVARADO ACOSTA**, identificado con DNI N°: **70916315** tiene en posesión el lote ubicado en el **SECTOR GANOZA – CALLE VIRGEN DE LA PUERTA MZ. “E1” LT. “05”**, del Centro Poblado de San José, Distrito y Provincia Virú, Departamento La Libertad, que dicho posesionario viene poseyendo de manera pacífica, pública y continua, desde 25 de febrero del año 2019 tal como se ha verificado e inspeccionado previamente, correspondiéndole al lote urbano en mención, las siguientes medidas y linderos, como a continuación se detalla:

POR EL FRENTE: Colinda con calle Virgen de la Puerta y mide 7.00 metros lineales. =====

POR LA DERECHA: Colinda con Lote N°04 y mide 20.00 metros lineales. =====

POR LA IZQUIERDA: Colinda con Lote N°06 y mide 20.00 metros lineales. =====

POR EL FONDO: Colinda con Lotes N°17 y mide 7.00 metros lineales. =====

AREA TOTAL: Con 140.00 metros cuadrados. =====

Se expide el presente documento únicamente para los fines de servicio de Energía eléctrica y agua.

San José, 16 de Noviembre del 2023.



MUNICIPALIDAD DEL CENTRO POBLADO
SAN JOSÉ – VIRU
César A. Rojas Salas
ALCALDE



“AÑO DE LA UNIDAD, LA PAZ Y EL DESARROLLO”

CONSTANCIA DE POSESIÓN N°391-2023

El que suscribe, Alcalde de La Municipalidad del Centro Poblado de San José, Reconocido con Resolución de Alcaldía N° 795-2022-MPV; creado con Ordenanza Municipal N° 027-2013-MPV, en merito a sus atribuciones conferidas por ley.

CERTIFICA:

Que la Sra. **MERLY LEONELA LOPEZ CARRANZA**, identificada con DNI N°: 71209868 tiene en posesión el lote ubicado en el **SECTOR GANOZA – CALLE VIRGEN DE LA PUERTA MZ. “EI” LT. “06”**, del Centro Poblado de San José, Distrito y Provincia Virú, Departamento La Libertad, que dicha posesionaria viene poseyendo de manera pacífica, pública y continua, desde 08 de Octubre del año 2020 tal como se ha verificado e inspeccionado previamente, correspondiéndole al lote urbano en mención, las siguientes medidas y linderos, como a continuación se detalla:

POR EL FRENTE: Colinda con calle Virgen de la Puerta y mide 7.00 metros lineales. =====

POR LA DERECHA: Colinda con Lote N°05 y mide 20.00 metros lineales. =====

POR LA IZQUIERDA: Colinda con Lote N°07 y mide 20.00 metros lineales. ---

POR EL FONDO: Colinda con Lotes N°16 y mide 7.00 metros lineales. -----

AREA TOTAL: Con 140.00 metros cuadrados. =====

Se expide el presente documento únicamente para los fines de servicio de Energía eléctrica y agua.

San José, 16 de Noviembre del 2023.



MUNICIPALIDAD CENTRO POBLADO
SAN JOSE – VIRU
César A. Rojas Soler
ALCALDE



MUNICIPALIDAD DEL CENTRO POBLADO

SAN JOSÉ – VIRU – LA LIBERTAD

CREADO POR ORDENANZA MUNICIPAL N° 027 – 2013 – MPV
DE FECHA 26-12-2013

“AÑO DE LA UNIDAD, LA PAZ Y EL DESARROLLO”

CONSTANCIA DE POSESIÓN N°579-2023

El que suscribe, Alcalde de La Municipalidad del Centro Poblado de San José, Reconocido con Resolución de Alcaldía N° 795-2022-MPV; creado con Ordenanza Municipal N° 027-2013-MPV, en mérito a sus atribuciones conferidas por ley.

CERTIFICA:

Que el Sr. JOSE UJSES SAUCEDO TIRADO, identificado con DNI N°: 43393062 tiene en posesión el lote ubicado en el SECTOR GANOZA – CALLE VIRGEN DE LA PUERTA MZ. “E1” LT. “07”, del Centro Poblado de San José, Distrito y Provincia Virú, Departamento La Libertad, que dicho posesionario viene poseyendo de manera pacífica, pública y continua, desde el día 17 de Octubre del 2020 tal como se ha verificado e inspeccionado previamente, correspondiéndole al lote urbano en mención, las siguientes medidas y linderos, como a continuación se detalla:

POR EL FRENTE: Colinda con calle Virgen de la Puerta y mide 7.00 metros lineales. =====

POR LA DERECHA: Colinda con Lote N°06 y mide 20.00 metros lineales. =====

POR LA IZQUIERDA: Colinda con Lote N°08 y mide 20.00 metros lineales. - - -

POR EL FONDO: Colinda con Lote N°15 y mide 7.00 metros lineales. -----

AREA TOTAL: Con 140.00 metros cuadrados. =====

Se expide el presente documento únicamente para los fines de servicio de Energía eléctrica y agua.

San José, 04 de Diciembre del 2023.



MUNICIPALIDAD CENTRO POBLADO
SAN JOSÉ - VIRU
César A. Reyes Salas
ALCALDE



MUNICIPALIDAD DEL CENTRO POBLADO

SAN JOSE - VIRU - LA LIBERTAD

CREADO POR ORDENANZA MUNICIPAL N° 027 - 2013 - MPV
DE FECHA 26-12-2013

"AÑO DE LA UNIDAD, LA PAZ Y EL DESARROLLO"

CONSTANCIA DE POSESIÓN N°529-2023

El que suscribe, Alcalde de La Municipalidad del Centro Poblado de San José, Reconocido con Resolución de Alcaldía N° 795-2022-MPV; creado con Ordenanza Municipal N° 027-2013-MPV, en mérito a sus atribuciones conferidas por ley.

CERTIFICA:

Que la Sra. **MARIA MARLENI BAUTISTA CRUZADO**, identificada con DNI N°: 46209904 tiene en posesión el lote ubicado en el **SECTOR GANOZA - CALLE VIRGEN DE LA PUERTA MZ. "E1" LT. "08"**, del Centro Poblado de San José, Distrito y Provincia Virú, Departamento La Libertad, que dicha poseionaria viene poseyendo de manera pacífica, pública y continua, desde el día 11 de Octubre del 2019 tal como se ha verificado e inspeccionado previamente, correspondiéndole al lote urbano en mención, las siguientes medidas y linderos, como a continuación se detalla:

POR EL FRENTE: Colinda con calle Virgen de la Puerta y mide 7.00 metros lineales. =====

POR LA DERECHA: Colinda con Lote N° 07 y mide 20.00 metros lineales. ==

POR LA IZQUIERDA: Colinda con Lote N°09 y mide 20.00 metros lineales. ==

POR EL FONDO: Colinda con Lote N°14 y mide 7.00 metros lineales. =====

AREA TOTAL: Con 140.00 metros cuadrados. =====

Se expide el presente documento únicamente para los fines de servicio de Energía eléctrica y agua.

San José, 04 de Diciembre del 2023.



MUNICIPALIDAD CENTRO POBLADO
SAN JOSE - VIRU
César A. Rojas Soles
ALCALDE



MUNICIPALIDAD DEL CENTRO POBLADO

SAN JOSE - VIRU - LA LIBERTAD

CREADO POR ORDENANZA MUNICIPAL N° 027 - 2013 - MPV
DE FECHA 26-12-2013

"AÑO DE LA UNIDAD, LA PAZ Y EL DESARROLLO"

CONSTANCIA DE POSESIÓN N°644-2023

El que suscribe, Alcalde de La Municipalidad del Centro Poblado de San José, Reconocido con Resolución de Alcaldía N° 795-2022-MPV; creado con Ordenanza Municipal N° 027-2013-MPV, en merito a sus atribuciones conferidas por ley.

CERTIFICA:

Que el Sr. **ESTANISLAO QUIÑONES LOPES**, identificado con DNI N°: 19434876 tiene en posesión el lote ubicado en el **SECTOR GANOA - CALLE LOS ANGELES MZ. "E1" L.T. "10"**, del Centro Poblado de San José, Distrito y Provincia Virú, Departamento La Libertad, que dicho posesionario viene poseyendo de manera pacífica, publica y continua, tal como se ha verificado e inspeccionado previamente, correspondiéndole al lote urbano en mención, las siguientes medidas y linderos, como a continuación se detalla:

POR EL FRENTE: Colinda con calle Los Ángeles y mide 7.00 metros lineales. ==

POR LA DERECHA: Colinda con Lote N°09 y mide 20.00 metros lineales. ----

POR LA IZQUIERDA: Colinda con Lote N°11 y mide 20.00 metros lineales. ===

POR EL FONDO: Colinda con Lote N°07 y mide 7.00 metros lineales. =====

AREA TOTAL: Con 140.00 metros cuadrados. =====

Se expide el presente documento únicamente para los fines de servicio de Energía eléctrica y agua.

San José, 04 de Diciembre del 2023.



MUNICIPALIDAD DEL CENTRO POBLADO
SAN JOSE - VIRU
Código de Verificación: 23011111
AL CALDE





MUNICIPALIDAD DEL CENTRO POBLADO

SAN JOSE - VIRU - LA LIBERTAD

CREADO POR ORDENANZA MUNICIPAL N° 027 - 2013 - MPV
DE FECHA 26-12-2013

“AÑO DE LA UNIDAD, LA PAZ Y EL DESARROLLO”

CONSTANCIA DE POSESIÓN N°645-2023

El que suscribe, Alcalde de La Municipalidad del Centro Poblado de San José, Reconocido con Resolución de Alcaldía N° 795-2022-MPV; creado con Ordenanza Municipal N° 027-2013-MPV, en mérito a sus atribuciones conferidas por ley.

CERTIFICA:

Que el Sr. ESTANISLAO QUIÑONES LOPES, identificado con DNI N°: 19434876 tiene en posesión el lote ubicado en el SECTOR GANOZA - CALLE LOS ANGELES MZ. “E1” LT. “11”, del Centro Poblado de San José, Distrito y Provincia Virú, Departamento La Libertad, que dicho posesionario viene poseyendo de manera pacífica, pública y continua, tal como se ha verificado e inspeccionado previamente, correspondiéndole al lote urbano en mención, las siguientes medidas y linderos, como a continuación se detalla:

POR EL FRENTE: Colinda con calle Los Ángeles y mide 7.00 metros lineales. ==

POR LA DERECHA: Colinda con Lote N°10 y mide 20.00 metros lineales. ==

POR LA IZQUIERDA: Colinda con Lote N°12 y mide 20.00 metros lineales. ==

POR EL FONDO: Colinda con Lote N°08 y mide 7.00 metros lineales. =====

ARBA TOTAL: Con 140.00 metros cuadrados. =====

Se expide el presente documento únicamente para los fines de servicio de energía eléctrica y agua.

San José, 04 de Diciembre del 2023.



MUNICIPALIDAD DEL CENTRO POBLADO
SAN JOSE - VIRU
César Antonio Solís
ALCALDE



MUNICIPALIDAD DEL CENTRO POBLADO

SAN JOSE - VIRU - LA LIBERTAD

**CREADO POR ORDENANZA MUNICIPAL N° 027 - 2013 - MPV
DE FECHA 26-12-2013**

"AÑO DE LA UNIDAD, LA PAZ Y EL DESARROLLO"

CONSTANCIA DE POSESIÓN N°667-2023

El que suscribe, Alcalde de La Municipalidad del Centro Poblado de San José, Reconocido con Resolución de Alcaldía N° 795-2022-MPV; creado con Ordenanza Municipal N° 027-2013-MPV, en mérito a sus atribuciones conferidas por ley.

CERTIFICA:

Que el Sr. OMAR ISAAC SALAZAR SAAVEDRA, identificado con DNI N°: 70330518 tiene en posesión el lote ubicado en el SECTOR GANOZA - CALLE LOS ANGELES MZ. "E1" LT. "12", del Centro Poblado de San José, Distrito y Provincia Virú, Departamento La Libertad, que dicho posesionario viene poseyendo de manera pacífica, pública y continua, desde el 04 de Abril del 2019 tal como se ha verificado e inspeccionado previamente, correspondiéndole al lote urbano en mención, las siguientes medidas y linderos, como a continuación se detalla:

POR EL FRENTE: Colinda con calle Los Ángeles y mide 8.00 metros lineales. -

POR LA DERECHA: Colinda con Lote N°11 y mide 17.50 metros lineales. ===

POR LA IZQUIERDA: Colinda con Lote N°13 y mide 17.50 metros lineales. ==

POR EL FONDO: Colinda con Lote N°14 y mide 8.00 metros lineales. =====

AREA TOTAL: Con 140.00 metros cuadrados. =====

Se expide el presente documento únicamente para los fines de servicio de Energía eléctrica y agua.

San José, 29 de Diciembre del 2023.



MUNICIPALIDAD CENTRO POBLADO
SAN JOSE - VIRU
César A. Rojas Estrada
ALCALDE

7/16

[illegible]



MUNICIPALIDAD DEL CENTRO POBLADO

SAN JOSE – VIRU – LA LIBERTAD

CREADO POR ORDENANZA MUNICIPAL N° 027 – 2013 – MPV
DE FECHA 26-12-2013

“AÑO DE LA UNIDAD, LA PAZ Y EL DESARROLLO”

CONSTANCIA DE POSESIÓN N°491-2023

El que suscribe, Alcalde de La Municipalidad del Centro Poblado de San José, Reconocido con Resolución de Alcaldía N° 795-2022-MPV; creado con Ordenanza Municipal N° 027-2013-MPV, en mérito a sus atribuciones conferidas por ley.

CERTIFICA:

Que la Sra. **BELINDA FELICITA ALAYO COLMENARES**, identificada con DNI N°: 46543293 tiene en posesión el lote ubicado en el **SECTOR GANOZA – CALLE SANTA ROSA MZ. “E1” LT. “17”**, del Centro Poblado de San José, Distrito y Provincia Virú, Departamento La Libertad, que dicha posesionaria viene poseyendo de manera pacífica, pública y continua, desde el día 20 de febrero del 2019 tal como se ha verificado e inspeccionado previamente, correspondiéndole al lote urbano en mención, las siguientes medidas y linderos, como a continuación se detalla:

POR EL FRENTE: Colinda con calle Santa Rosa y mide 7.00 metros lineales. =

POR LA DERECHA: Colinda con Lote N°16 y mide 20.00 metros lineales. ===

POR LA IZQUIERDA: Colinda con Lote N°18 y mide 20.00 metros lineales. ==

POR EL FONDO: Colinda con Lote N°05 y mide 7.00 metros lineales. =====

AREA TOTAL: Con 140.00 metros cuadrados. =====

Se expide el presente documento únicamente para los fines de servicio de Energía eléctrica y agua.

San José, 04 de Diciembre del 2023.



MUNICIPALIDAD CENTRO POBLADO
SAN JOSE – VIRU
César E. Reyes Solís
ALCALDE



**MUNICIPALIDAD DEL CENTRO POBLADO
SAN JOSE – VIRU – LA LIBERTAD**
CREADO POR ORDENANZA MUNICIPAL N° 027 – 2013 – MPV
DE FECHA 26-12-2013

"AÑO DEL BICENTENARIO DE LA CONSOLIDACION DE NUESTRA
INDEPENDENCIA, Y DE LA CONMEMORACION DE LAS HEROICAS BATALLAS
DE JUNIN Y AYACUCHO"

CONSTANCIA DE POSESIÓN N°081-2024

El que suscribe, Alcalde de La Municipalidad del Centro Poblado de San José, Reconocido con Resolución de Alcaldía N° 795-2022-MPV; creado con Ordenanza Municipal N° 027-2013-MPV, en merito a sus atribuciones conferidas por ley.

CERTIFICA:

Que el Sr. JHON JANKIN LUCAS GUEVARA, identificado con DNI N°: 70839410 tiene en posesión el lote ubicado en el SECTOR GANOZA – CALLE SAN PEDRO MZ, "EJ" LT. "21", del Centro Poblado de San José, Distrito y Provincia Virú, Departamento La Libertad, que dicho posesionario viene poseyendo de manera pacífica, publica y continua, desde tal como se ha verificado e inspeccionado previamente, correspondiéndole al lote urbano en mención, las siguientes medidas y linderos, como a continuación se detalla:

POR EL FRENTE: Colinda con calle San Pedro y mide 8.00 metros lineales. =

POR LA DERECHA: Colinda con Lote N°22 y mide 17.50 metros lineales. =====

POR LA IZQUIERDA: Colinda con calle Santa Rosa y mide 17.50 metros lineales. =====

POR EL FONDO: Colinda con Lote N°20 y mide 8.00 metros lineales. =====

AREA TOTAL: Con 140.00 metros cuadrados. =====

Se expide el presente documento únicamente para los fines de servicio de Energía eléctrica y agua.

San José, 06 de Marzo del 2024.



MUNICIPALIDAD CENTRO POBLADO
SAN JOSÉ - VIRU
César A. Reyes Botas
ALCALDE



MUNICIPALIDAD DEL CENTRO POBLADO

SAN JOSE - VIRU - LA LIBERTAD

CREADO POR ORDENANZA MUNICIPAL N° 027 - 2013 - MPV
DE FECHA 26-12-2013

"AÑO DE LA UNIDAD, LA PAZ Y EL DESARROLLO"

CONSTANCIA DE POSESIÓN N°438-2023

El que suscribe, Alcalde de La Municipalidad del Centro Poblado de San José, Reconocido con Resolución de Alcaldía N° 795-2022-MPV; creado con Ordenanza Municipal N° 027-2013-MPV, en mérito a sus atribuciones conferidas por ley.

CERTIFICA:

Que el Sr. **LENIN GUIMAC MENDOZA**, identificado con DNI N°:45477870 y la Sra. **RAQUEL ARCE LAIZA**, identificada con DNI N°:46646679 tienen en posesión el lote ubicado en el **SECTOR GANOZA - CALLE SAN PEDRO MZ. "M" LT. "22"**, del Centro Poblado de San José, Distrito y Provincia Virú, Departamento La Libertad, que dichos posesionarios vienen poseyendo de manera pacífica, pública y continua, desde 05 de Noviembre del año 2021 tal como se ha verificado e inspeccionado previamente, correspondiéndole el lote urbano en mención, las siguientes medidas y linderos, como a continuación se detalla:

POR EL FRENTE: Colinda con calle San Pedro y mide 8.00 metros lineales. ==

POR LA DERECHA: Colinda con Lote N°21 y mide 17.50 metros lineales. ===

POR LA IZQUIERDA: Colinda con Lote N°23 y mide 17.50 metros lineales. ==

POR EL FONDO: Colinda con Lotes N°20 y mide 8.00 metros lineales. =====


AREA TOTAL: Con 140.00 metros cuadrados. =====

Se expide el presente documento únicamente para los fines de servicio de Energía eléctrica y agua.

San José, 16 de Noviembre del 2023.



MUNICIPALIDAD CENTRO POBLADO
SAN JOSE - VIRU
César A. Rojas Solís
ALCALDE





MUNICIPALIDAD DEL CENTRO POBLADO

SAN JOSE – VIRU – LA LIBERTAD

CREADO POR ORDENANZA MUNICIPAL N° 027 – 2013 – MPV
DE FECHA 26-12-2013

“AÑO DE LA UNIDAD, LA PAZ Y EL DESARROLLO”

CONSTANCIA DE POSESIÓN N°563-2023

El que suscribe, Alcalde de La Municipalidad del Centro Poblado de San José, Reconocido con Resolución de Alcaldía N° 795-2022-MPV; creado con Ordenanza Municipal N° 027-2013-MPV, en mérito a sus atribuciones conferidas por ley.

CERTIFICA:

Que el Sr. ELAR JAVIER VEGA AVALOS, identificado con DNI N°: 41438552 tiene en posesión el lote ubicado en el SECTOR GANOZA – CALLE SAN PEDRO MZ. “E1” LT. “23”, del Centro Poblado de San José, Distrito y Provincia Virú, Departamento La Libertad, que dicho posesionario viene poseyendo de manera pacífica, pública y continua, desde el día 27 de Mayo del 2021 tal como se ha verificado e inspeccionado previamente, correspondiéndole al lote urbano en atención, las siguientes medidas y linderos, como a continuación se detalla:

POR EL FRENTE: Colinda con calle San Pedro y mide 8.00 metros lineales. —

POR LA DERECHA: Colinda con Lote N°22 y mide 17.50 metros lineales. ---

POR LA IZQUIERDA: Colinda con Lote N°24 y mide 17.50 metros lineales. .

POR EL FONDO: Colinda con Lote N°02 y mide 8.00 metros lineales. =====

AREA TOTAL: Con 140.00 metros cuadrados. =====

Se expide el presente documento únicamente para los fines de servicio de Energía eléctrica y agua.

San José, 04 de Diciembre del 2023.



MUNICIPALIDAD CENTRO POBLADO
SAN JOSE - VIRU
César A. Reyes Solís
ALCALDE



“AÑO DE LA UNIDAD, LA PAZ Y EL DESARROLLO”
CONSTANCIA DE POSESIÓN N°632-2023

CERTIFICA:

FOR EL FRENTIZ: Colinda con calle San Juan y mide 8.00 metros lineales. ... -

POR LA DERECHA: Colinda con Lote N°24 y mide 17.50 metros lineales. -----


POR LA IZQUIERDA: Colinda con calle Virgen del Carmen y mide 17.50 metros lineales.

POR EL FONDO: Colinda con Lote N°08 y 14 y mide 8.00 metros lineales, ---

AREA TOTAL: Con 140.00 metros cuadrados. =====


Se expide el presente documento únicamente para los fines de servicio de Energía eléctrica y agua.

San José, 04 de Diciembre del 2023.



9124' PAGE NUMBER 5, P. 1.

[illegible]



M&C INGENIEROS S.R.L.

Ing. [illegible] Santa María
RUSCUMENI N.º 1000
C.º N.º 10000



MUNICIPALIDAD DEL CENTRO POBLADO

SAN JOSÉ – VIRU – LA LIBERTAD

CREADO POR ORDENANZA MUNICIPAL N° 027 – 2013 – MPV

DE FECHA 26-12-2013

“AÑO DEL BICENTENARIO, DE LA CONSOLIDACIÓN DE NUESTRA
INDEPENDENCIA, Y DE LA CONMEMORACIÓN DE LAS HEROICAS BATALLAS
DE JUNÍN Y AYACUCHO”

CONSTANCIA DE POSESIÓN N°050-2024

El que suscribe, Alcalde de La Municipalidad del Centro Poblado de San José, Reconocido con Resolución de Alcaldía N° 795-2022-MPV; creado con Ordenanza Municipal N° 027-2013-MPV, en mérito a sus atribuciones conferidas por ley.

CERTIFICA:

Que la Sra. **OLGA LOPEZ QUEZADA**, identificada con DNI N°: 08163644, tiene en posesión el lote ubicado en el **SECTOR GANOZA – CALLE VIRGEN DEL CARMEN “F” LT. “05”**, del Centro Poblado de San José, Distrito y Provincia Virú, Departamento La Libertad, que dicha posesionaria viene poseyendo de manera pacífica, pública y continua, desde el 20 de noviembre del 2020 tal como se ha verificado e inspeccionado previamente, correspondiéndole al lote urbano en mención, las siguientes medidas y linderos, como a continuación se detalla:

POR EL FRENTE: Colinda con calle Virgen del Carmen y mide 7.00 metros lineales. =====

POR LA DERECHA: Colinda con Lote N° 04 y mide 20.00 metros lineales. ===

POR LA IZQUIERDA: Colinda con Lote N°06 y mide 20.00 metros lineales. . . =

POR EL FONDO: Colinda con Lote N°17 y mide 7.00 metros lineales. =====


AREA TOTAL: Con 140.00 metros cuadrados. =====

Se expide el presente documento únicamente para los fines de servicio de Energía eléctrica y agua.

San José, 06 de Marzo del 2024.



MUNICIPALIDAD CENTRO POBLADO
SAN JOSÉ - VIRU
César A. Reyes Solís
ALCALDE





MUNICIPALIDAD DEL CENTRO POBLADO

SAN JOSE – VIRU – LA LIBERTAD

CREADO POR ORDENANZA MUNICIPAL N° 027 - 2013 – MPV
DE FECHA 26-12-2013

“AÑO DE LA UNIDAD, LA PAZ Y EL DESARROLLO”

CONSTANCIA DE POSESIÓN N°599-2023

El que suscribe, Alcalde de La Municipalidad del Centro Poblado de San José, Reconocido con Resolución de Alcaldía N° 795-2022-MPV; creado con Ordenanza Municipal N° 027-2013-MPV, en mérito a sus atribuciones conferidas por ley.

CERTIFICA:

Que el Sr. **LERNER INGMAR BACILIO MEREGILDO**, identificado con DNI N°: 76008872 tiene en posesión el lote ubicado en el SECTOR GANOZA – CALLE VIRGEN DEL CARMEN MZ. “P” LT. “06”, del Centro Poblado de San José, Distrito y Provincia Viru, Departamento La Libertad, que dicho posesionario viene poseyendo de manera pacífica, pública y continua, desde 14 Abril del año 2023 tal como se ha verificado e inspeccionado previamente, correspondiéndole al lote urbano en mención, las siguientes medidas y linderos, como a continuación se detalla:

POR EL FRENTE: Colinda con calle Virgen del Carmen y mide 7.00 metros lineales.=====

POR LA DERECHA: Colinda con Lote N°05 y mide 20.00 metros lineales. ===

POR LA IZQUIERDA: Colinda con Lote N°07 y mide 20.00 metros lineales.==

POR EL FONDO: Colinda con Lote N°16 y mide 7.00 metros lineales.=====

AREA TOTAL: Con 140.00 metros cuadrados. =====

Se expide el presente documento únicamente para los fines de servicio de Energía eléctrica y agua.

San José, 04 de Diciembre del 2023.



MUNICIPALIDAD CENTRO POBLADO
SAN JOSE - VIRU
César A. Acuña Solís
ALCALDE



MUNICIPALIDAD DEL CENTRO POBLADO

SAN JOSE - VIRU - LA LIBERTAD

CREADO POR ORDENANZA MUNICIPAL N° 027 - 2013 - MPV
DE FECHA 26-12-2013

"AÑO DE LA UNIDAD, LA PAZ Y EL DESARROLLO"

CONSTANCIA DE POSESIÓN N°519-2023

El que suscribe, Alcalde de La Municipalidad del Centro Poblado de San José, Reconocido con Resolución de Alcaldía N° 795-2022-MPV; creado con Ordenanza Municipal N° 027-2013-MPV, en mérito a sus atribuciones conferidas por ley.

CERTIFICA:

Que el Sr. **MANUEL AGUILAR LOPEZ**, identificado con DNI N°:46578124 y la Sra. **AMELIA CULQUI MARIN**, identificada con DNI N°:40276927 tienen en posesión el lote ubicado en el **SECTOR GANOZA - CALLE VIRGEN DEL CARMEN MZ. "F" L.T. "07"**, del Centro Poblado de San José, Distrito y Provincia Virú, Departamento La Libertad, que dichos poseedores vienen poseyendo de manera pacífica, pública y continua, desde 05 Agosto del año 2022 tal como se ha verificado e inspeccionado previamente, correspondiéndole al lote urbano en mención, las siguientes medidas y linderos, como a continuación se detalla:

POR EL FRENTE: Colinda con calle Virgen del Carmen y mide 7.00 metros lineales. =====

POR LA DERECHA: Colinda con Lote N°06 y mide 20.00 metros lineales. ===

POR LA IZQUIERDA: Colinda con Lote N°08 y mide 20.00 metros lineales. ===

POR EL FONDO: Colinda con Lote N°15 y mide 7.00 metros lineales. =====

AREA TOTAL: Con 140.00 metros cuadrados. =====

Se expide el presente documento únicamente para los fines de servicio de Energía eléctrica y agua.

San José, 04 de Diciembre del 2023.

MUNICIPALIDAD CENTRO POBLADO
SAN JOSE - VIRU

César A. Reyes Solís
ALCALDE



MUNICIPALIDAD DEL CENTRO POBLADO

SAN JOSÉ - VIRU - LA LIBERTAD

CREADO POR ORDENANZA MUNICIPAL N° 027 - 2013 - MPV
DE FECHA 26-12-2013

"AÑO DE LA UNIDAD, LA PAZ Y EL DESARROLLO"

CONSTANCIA DE POSESIÓN N°518-2023

El que suscribe, Alcalde de La Municipalidad del Centro Poblado de San José, Reconocido con Resolución de Alcaldía N° 795-2022-MPV; creado con Ordenanza Municipal N° 027-2013-MPV, en merito a sus atribuciones conferidas por ley.

CERTIFICA:

Que el Sr. MANUEL AGUILAR LOPEZ, identificado con DNI N°:46578124 y la Sra. AMELIA CULQUI MARIN, identificada con DNI N°:40276927 tienen en posesión el lote ubicado en el SECTOR GANOZA - CALLE VIRGEN DEL CARMEN MZ. "F" LT. "08", del Centro Poblado de San José, Distrito y Provincia Virú, Departamento La Libertad, que dichos posecionarios vienen poseyendo de manera pacífica, pública y continua, desde 02 Octubre del año 2020 tal como se ha verificado e inspeccionado previamente, correspondiéndole al lote urbano en mención, las siguientes medidas y linderos, como a continuación se detalla:

POR EL FRENTE: Colinda con calle Virgen del Carmen y mide 7.00 metros lineales. =====

POR LA DERECHA: Colinda con Lote N°07 y mide 20.00 metros lineales. ===

POR LA IZQUIERDA: Colinda con Lote N°09 y mide 20.00 metros lineales. ===

POR EL FONDO: Colinda con Lote N°14 y mide 7.00 metros lineales. =====

AREA TOTAL: Con 140.00 metros cuadrados. =====

Se expide el presente documento únicamente para los fines de servicio de Energía eléctrica y agua.

San José, 04 de Diciembre del 2023.

MUNICIPALIDAD CENTRO POBLADO
SAN JOSÉ - VIRU

Cosma Reyes Solos
ALCALDE



MUNICIPALIDAD DEL CENTRO POBLADO

SAN JOSE - VIRU - LA LIBERTAD

CREADO POR ORDENANZA MUNICIPAL N° 027 - 2013 - MPV
DE FECHA 26-12-2013

"AÑO DE LA UNIDAD, LA PAZ Y EL DESARROLLO"

CONSTANCIA DE POSESIÓN N°537-2023

El que suscribe, Alcalde de La Municipalidad del Centro Poblado de San José, Reconocido con Resolución de Alcaldía N° 795-2022-MPV; creado con Ordenanza Municipal N° 027-2013-MPV, en merito a sus atribuciones conferidas por ley.

CERTIFICA:

Que el Sr. LEONCIO LAGUNA SEGURA, identificado con DNI N°:44511985 y la Sra. ESTHER SANTOS FAUSTINO SALVADOR, identificada con DNI N°:48050844 tienen en posesión el lote ubicado en el SECTOR GANOZA - CALLE SAN AGUSTIN MZ. "P" LT. "09", del Centro Poblado de San José, Distrito y Provincia Virú, Departamento La Libertad, que dichos posecionarios vienen poseyendo de manera pacífica, pública y continua, desde 22 Abril del año 2021 tal como se ha verificado e inspeccionado previamente, correspondiéndole al lote urbano en mención, las siguientes medidas y linderos, como a continuación se detalla:

POR EL FRENTE: Colinda con calle San Agustín y mide 8.00 metros lineales. -

POR LA DERECHA: Colinda con calle Virgen del Carmen y mide 17.50 metros lineales. =====

POR LA IZQUIERDA: Colinda con Lote N°10 y mide 17.50 metros lineales. ==

POR EL FONDO: Colinda con Lote N°08 y mide 8.00 metros lineales. =====

AREA TOTAL: Con 140.00 metros cuadrados. =====

Se expide el presente documento únicamente para los fines de servicio de Energía eléctrica y agua.

San José, 04 de Diciembre del 2023.



MUNICIPALIDAD CENTRO POBLADO
SAN JOSE - VIRU
Calle LA REYUN SOLAS
ALCALDE



**MUNICIPALIDAD DEL CENTRO POBLADO
SAN JOSÉ - VIRÚ - LA LIBERTAD**
CREADO POR ORDENANZA MUNICIPAL N° 027 - 2013 - MPV
DE FECHA 26-12-2013

"AÑO DEL BICENTENARIO, DE LA CONSOLIDACIÓN DE NUESTRA
INDEPENDENCIA, Y DE LA CONMEMORACIÓN DE LAS HEROICAS BATALLAS
DE JUNÍN Y AYACUCHO"

CONSTANCIA DE POSESIÓN N°064-2024

El que suscribe, Alcalde de La Municipalidad del Centro Poblado de San José, Reconocido con Resolución de Alcaldía N° 795-2022-MPV; creado con Ordenanza Municipal N° 027-2013-MPV, en mérito a sus atribuciones conferidas por ley.

CERTIFICA:

Que la Sra. **DANICEL SANCHEZ BUENO**, identificada con DNI N°: 75067924, tiene en posesión el lote ubicado en el **SECTOR GANOZA - CALLE SAN AGUSTIN "F" LT. "10"**, del Centro Poblado de San José, Distrito y Provincia Virú, Departamento La Libertad, que dicha posesionaria viene poseyendo de manera pacífica, pública y continua, tal como se ha verificado e inspeccionado previamente, correspondiéndole al lote urbano en mención, las siguientes medidas y linderos, como a continuación se detalla:

POR EL FRENTE: Colinda con calle San Agustín y mide 8.00 metros lineales. ==

POR LA DERECHA: Colinda con Lote N° 09 y mide 17.50 metros lineales. ===

POR LA IZQUIERDA: Colinda con Lote N° 11 y mide 17.50 metros lineales. ===

POR EL FONDO: Colinda con Lote N° 08 y mide 8.00 metros lineales. =====

AREA TOTAL: Con 140.00 metros cuadrados. =====

Se expide el presente documento únicamente para los fines de servicio de Energía eléctrica y agua.

San José, 06 de Marzo del 2024.



MUNICIPALIDAD CENTRO POBLADO
SAN JOSÉ - VIRÚ
.....
GRIELMA ROSALES SOTOS
ALCALDE



MUNICIPALIDAD DEL CENTRO POBLADO

SAN JOSE - VIRU - LA LIBERTAD

CREADO POR ORDENANZA MUNICIPAL N° 027 - 2013 - MPV
DE FECHA 26-12-2013

"AÑO DE LA UNIDAD, LA PAZ Y EL DESARROLLO"

CONSTANCIA DE POSESIÓN N°570-2023

El que suscribe, Alcalde de La Municipalidad del Centro Poblado de San José, Reconocido con Resolución de Alcaldía N° 795-2022-MPV; creado con Ordenanza Municipal N° 027-2013-MPV, en mérito a sus atribuciones conferidas por ley.

CERTIFICA:

Que la Sra. **FABIOIA VASQUEZ MONZON**, identificada con DNI N°: 71911695 tiene en posesión el lote ubicado en el **SECTOR CANOZA - CALLE SAN AGUSTIN MZ. "F" LT. "11"**, del Centro Poblado de San José, Distrito y Provincia Virú, Departamento La Libertad, que dicha posecionaria viene poseyendo de manera pacífica, pública y continua, desde el día 09 de Setiembre del 2021 tal como se ha verificado e inspeccionado previamente, correspondiéndole al lote urbano en mención, las siguientes medidas y linderos, como a continuación se detalla:

POR EL FRENTE: Colinda con calle San Agustín y mide 8.00 metros lineales. ===

POR LA DERECHA: Colinda con Lote N°10 y mide 17.50 metros lineales. ===

POR LA IZQUIERDA: Colinda con Lote N°12 y mide 17.50 metros lineales. ---

POR EL FONDO: Colinda con Lote N°08 y mide 8.00 metros lineales. ---

AREA TOTAL: Con 140.00 metros cuadrados. =====

Se expide el presente documento únicamente para los fines de servicio de Energía eléctrica y agua.

San José, 04 de Diciembre del 2023.



MUNICIPALIDAD CENTRO POBLADO
SAN JOSE - VIRU
Gerson A. Reyes Solís
ALCALDE

M&C INGENIEROS S.R.L.

Ing. Percy Sotelo Pachamaria
MUNICIPALIDAD DEL CENTRO POBLADO
G.P. VIRU



MUNICIPALIDAD DEL CENTRO POBLADO

SAN JOSE – VIRÚ – LA LIBERTAD

CREADO POR ORDENANZA MUNICIPAL N° 027 – 2013 – MPV
DE FECHA 26-12-2013

“AÑO DE LA UNIDAD, LA PAZ Y EL DESARROLLO”

CONSTANCIA DE POSESIÓN N°397-2023

El que suscribe, Alcalde de La Municipalidad del Centro Poblado de San José, Reconocido con Resolución de Alcaldía N° 795-2022-MPV; creado con Ordenanza Municipal N° 027-2013-MPV, en merito a sus atribuciones conferidas por ley.

CERTIFICA:

Que el Sr. MARTIN LEOPOLDO VASQUEZ BADA, identificado con DNI N°:43074903 tiene en posesión el lote ubicado en el SECTOR GANOZA – CALLE SAN AGUSTIN MZ. “F” LT. “12”, del Centro Poblado de San José, Distrito y Provincia Virú, Departamento La Libertad, que dicho posesionario viene poseyendo de manera pacífica, pública y continua, desde 02 de Octubre del año 2020 tal como se ha verificado e inspeccionado previamente, correspondiéndole al lote urbano en mención, las siguientes medidas y linderos, como a continuación se detalla:

POR EL FRENTE: Colinda con calle San Agustín y mide 8.00 metros lineales. ==

POR LA DERECHA: Colinda con Lote N° 11 y mide 17.50 metros lineales. ===

POR LA IZQUIERDA: Colinda con Lote N°13 y mide 17.50 metros lineales. ===

POR EL FONDO: Colinda con Lotes N°08 y 14 y mide 8.50 metros lineales. ===

AREA TOTAL: Con 140.00 metros cuadrados. =====

Se expide el presente documento únicamente para los fines de servicio de Energía eléctrica y agua.

San José, 16 de Noviembre del 2023.



MUNICIPALIDAD CENTRO POBLADO
SAN JOSE – VIRÚ
César A. Mayra Solís
ALCALDE



MUNICIPALIDAD DEL CENTRO POBLADO

SAN JOSE - VIRÚ - LA LIBERTAD

CREADO POR ORDENANZA MUNICIPAL N° 027 - 2013 - MPV
DE FECHA 26-12-2013

"AÑO DE LA UNIDAD, LA PAZ Y EL DESARROLLO"

CONSTANCIA DE POSESIÓN N°402-2023

El que suscribe, Alcalde de La Municipalidad del Centro Poblado de San José, Reconocido con Resolución de Alcaldía N° 795-2022-MPV; creado con Ordenanza Municipal N° 027-2013-MPV, en mérito a sus atribuciones conferidas por ley,

CERTIFICA:

Que el Sr. JOSE RICARDO RODRIGUEZ OBESO, identificado con DNI N°:71301930 tiene en posesión el lote ubicado en el SECTOR GANOZA - CALLE SAN AGUSTÍN MZ. "F" LT. "13", del Centro Poblado de San José, Distrito y Provincia Virú, Departamento La Libertad, que dicho posesionario viene poseyendo de manera pacífica, pública y continua, desde 04 de Junio del año 2021 tal como se ha verificado e inspeccionado previamente, correspondiéndole al lote urbano en mención, las siguientes medidas y linderos, como a continuación se detalla:

POR EL FRENTE: Colinda con calle San Agustín y mide 8.00 metros lineales. ==

POR LA DERECHA: Colinda con Lote N°12 y mide 17.50 metros lineales. ===

POR LA IZQUIERDA: Colinda con Virgen de Guadalupe y mide 17.50 metros lineales. =====

POR EL FONDO: Colinda con Lotes N°14 y mide 8.00 metros lineales. =====

AREA TOTAL: Con 140.00 metros cuadrados. =====

Se expide el presente documento únicamente para los fines de servicio de Energía eléctrica y agua.

San José, 16 de Noviembre del 2023.



MUNICIPALIDAD CENTRO POBLADO
SAN JOSE - VIRÚ
César A. Reyes Solís
ALCALDE



MUNICIPALIDAD DEL CENTRO POBLADO

SAN JOSE - VIRU - LA LIBERTAD

CREADO POR ORDENANZA MUNICIPAL N° 027 - 2013 - MPV
DE FECHA 26-12-2013

"AÑO DE LA UNIDAD, LA PAZ Y EL DESARROLLO"

CONSTANCIA DE POSESIÓN N° 545-2023

El que suscribe, Alcalde de La Municipalidad del Centro Poblado de San José, Reconocido con Resolución de Alcaldía N° 795-2022-MPV; creado con Ordenanza Municipal N° 027-2013-MPV, en mérito a sus atribuciones conferidas por ley.

CERTIFICA:

Que el Sr. ROBINSON ABEL PEÑA DIAZ, identificado con DNI N°: 75068218 tiene en posesión el lote ubicado en el SECTOR GANOZA - CALLE VIRGEN DE GUADALUPE MZ. "F" LT. "14", del Centro Poblado de San José, Distrito y Provincia Viru, Departamento La Libertad, que dicho posesionario viene poseyendo de manera pacífica, pública y continua, desde el día 09 de Abril del 2021 tal como se ha verificado e inspeccionado previamente, correspondiéndole al lote urbano en mención, las siguientes medidas y linderos, como a continuación se detalla:

POR EL FRENTE: Colinda con calle Virgen de Guadalupe y mide 7.00 metros lineales. =====

POR LA DERECHA: Colinda con Lote N° 11, 12 y 13 y mide 20.00 metros lineales. =====

POR LA IZQUIERDA: Colinda con Lote N° 15 y mide 20.00 metros lineales. ===

POR EL FONDO: Colinda con Lote N° 08 y mide 7.00 metros lineales. =====

AREA TOTAL: Con 140.00 metros cuadrados. =====

Se expide el presente documento únicamente para los fines de servicio de Energía eléctrica y agua.

San José, 04 de Diciembre del 2023.



MUNICIPALIDAD CENTRO POBLADO
SAN JOSE - VIRU
César A. Reyes Bolas
ALCALDE



MUNICIPALIDAD DEL CENTRO POBLADO

SAN JOSE - VIRU - LA LIBERTAD

CREADO POR ORDENANZA MUNICIPAL N° 027 - 2013 - MPV

DE FECHA 26-12-2013

"AÑO DEL BICENTENARIO, DE LA CONSOLIDACION DE NUESTRA
INDEPENDENCIA, Y DE LA CONMEMORACION DE LAS HEROICAS BATALLAS
DE JUNIN Y AYACUCHO"

CONSTANCIA DE POSESIÓN N°108-2024

El que suscribe, Alcalde de La Municipalidad del Centro Poblado de San José, Reconocido con Resolución de Alcaldía N° 795-2022-MPV; creado con Ordenanza Municipal N° 027-2013-MPV, en merito a sus atribuciones conferidas por ley.

CERTIFICA:

Que el Sr. SANTOS TITO MARTINEZ RODRIGUEZ, identificado con DNI N°: 41737166, tiene en posesión el lote ubicado en el SECTOR GANOZA - CALLE VIRGEN DE GUADALUPE MZ. "F" L.T. "15", del Centro Poblado de San José, Distrito y Provincia Virú, Departamento La Libertad, que dicho posesionario viene poseyendo de manera pacífica, pública y continua, tal como se ha verificado e inspeccionado previamente, correspondiéndole al lote urbano en mención, las siguientes medidas y linderos, como a continuación se detalla:

POR EL FRENTE: Colinda con calle Virgen de Guadalupe y mide 7.00 metros lineales. =====

POR LA DERECHA: Colinda con Lote N°14 y mide 20.00 metros lineales. ===

POR LA IZQUIERDA: Colinda con Lote N° 16 y mide 20.00 metros lineales. ===

POR EL FONDO: Colinda con Lote N°07 y mide 7.00 metros lineales. =====

AREA TOTAL: Con 140.00 metros cuadrados. =====

Se expide el presente documento unicamente para los fines de servicio de Energía eléctrica y agua.

San José, 11 de Abril del 2024.



MUNICIPALIDAD CENTRO POBLADO
SAN JOSE - VIRU

César A. Reyes Soles
ALCALDE



MUNICIPALIDAD DEL CENTRO POBLADO

SAN JOSE - VIRU - LA LIBERTAD

CREADO POR ORDENANZA MUNICIPAL N° 027 - 2013 - MPV
DE FECHA 26-12-2013

"AÑO DE LA UNIDAD, LA PAZ Y EL DESARROLLO"

CONSTANCIA DE POSESIÓN N°337-2023

El que suscribe, Alcalde de La Municipalidad del Centro Poblado de San José, Reconocido con Resolución de Alcaldía N° 795-2022-MPV; creado con Ordenanza Municipal N° 027-2013-MPV, en mérito a sus atribuciones conferidas por ley.

CERTIFICA:

Que el Sr. **MILTON SANCHEZ FERNANDEZ**, identificado con DNI N°: 42602886 tiene en posesión el lote ubicado en el **SECTOR GANOZA - CALLE VIRGEN DE GUADALUPE MZA "F" LT. "16"**, del Centro Poblado de San José, Distrito y Provincia Virú, Departamento La Libertad, que dicho posesionario viene poseyendo de manera pacífica, pública y continua, desde el día 26 de Mayo del 2023 tal como se ha verificado e inspeccionado previamente, correspondiéndole al lote urbano en mención, las siguientes medidas y linderos, como a continuación se detalla:

POR EL FRENTE: Colinda con calle Virgen de Guadalupe y mide 7.00 metros lineales. =====

POR LA DERECHA: Colinda con Lote N°15 y mide 20.00 metros lineales. ===

POR LA IZQUIERDA: Colinda con Lote N°17 y mide 20.00 metros lineales. --

POR EL FONDO: Colinda con Lotes N°06 y mide 7.00 metros lineales. =====


AREA TOTAL: Con 140.00 metros cuadrados. =====

Se expide el presente documento únicamente para los fines de servicio de Energía eléctrica y agua.

San José, 16 de Noviembre del 2023.



MUNICIPALIDAD CENTRO POBLADO
SAN JOSE - VIRU
César A. Morales
ALCALDE





MUNICIPALIDAD DEL CENTRO POBLADO

SAN JOSE – VIRU – LA LIBERTAD

CREADO POR ORDENANZA MUNICIPAL N° 027 - 2013 - MPV
DE FECHA 26-12-2013

“AÑO DE LA UNIDAD, LA PAZ Y EL DESARROLLO”

CONSTANCIA DE POSESIÓN N°564-2023

El que suscribe, Alcalde de La Municipalidad del Centro Poblado de San José, Reconocido con Resolución de Alcaldía N° 795-2022-MPV; creado con Ordenanza Municipal N° 027-2013-MPV, en merito a sus atribuciones conferidas por ley,

CERTIFICA:

Que el Sr. ANTONIO HERNAN RODRIGUEZ COTRINA, identificado con DNI N°:27913800 y la Sra. MARIA JUANA COTRINA RUIZ, identificada con DNI N°:43998739 tienen en posesión el lote ubicado en el SECTOR GANOZA -- CALLE VIRGEN DE GUADALUPE MZ. “T” LT. “18”, del Centro Poblado de San José, Distrito y Provincia Viru, Departamento La Libertad, que dichos posecionarios vienen poseyendo de manera pacífica, publica y continua, desde 30 Abril del año 2021 tal como se ha verificado e inspeccionado previamente, correspondiéndole al lote urbano en mención, las siguientes medidas y linderos, como a continuación se detalla:

POR EL FRENTE: Colinda con calle Virgen de Guadalupe y mide 7.00 metros lineales. =====

POR LA DERECHA: Colinda con Lote N°17 y mide 20.00 metros lineales. =====

POR LA IZQUIERDA: Colinda con Lote N°19 y mide 20.00 metros lineales.

POR EL FONDO: Colinda con Lote N°04 y mide 7.00 metros lineales. =====

AREA TOTAL: Con 140.00 metros cuadrados. =====

Se expide el presente documento únicamente para los fines de servicio de Energía eléctrica y agua.

San José, 04 de Diciembre del 2023.



MUNICIPALIDAD CENTRO POBLADO
SAN JOSÉ - VIRU
César A. Rojas Solís
ALCALDE

INGENIEROS S.R.L.
Ing. Percy SANCHEZ SANCHEZ
INGENIERO EN ELECTRICIDAD



MUNICIPALIDAD DEL CENTRO POBLADO

SAN JOSE - VIRU - LA LIBERTAD

CREADO POR ORDENANZA MUNICIPAL N° 027 - 2013 - MPV
DE FECHA 26-12-2013

"AÑO DE LA UNIDAD, LA PAZ Y EL DESARROLLO"

CONSTANCIA DE POSESIÓN N°635-2023

El que suscribe, Alcalde de La Municipalidad del Centro Poblado de San José, Reconocido con Resolución de Alcaldía N° 795-2022-MPV; creado con Ordenanza Municipal N° 027-2013-MPV, en merito a sus atribuciones conferidas por ley.

CERTIFICA:

Que el Sr. ANDERSON ESMI SANCHE MIÑANO, identificado con DNI N°:75119759 y la Sra. THALIA BRIGITH SOLANO PUMARICA, identificada con DNI N°: 48889981 tienen en posesión el lote ubicado en el SECTOR GANOZA - CALLE VIRGEN DE GUADALUPE MZ. "F" LT. "19", del Centro Poblado de San José, Distrito y Provincia Virú, Departamento La Libertad, que dichos posecionarios vienen poseyendo de manera pacífica, publica y continua, desde 19 enero del año 2021 tal como se ha verificado e inspeccionado previamente, correspondiéndole al lote urbano en mención, las siguientes medidas y linderos, como a continuación se detalla:

POR EL FRENTE: Colinda con calle Virgen de Guadalupe y mide 7.00 metros lineales. =====

POR LA DERECHA: Colinda con Lote N°18 y mide 20.00 metros lineales. ===

POR LA IZQUIERDA: Colinda con Lote N°20 y mide 20.00 metros lineales. ==

POR EL FONDO: Colinda con Lote N°03 y mide 7.00 metros lineales. =====

AREA TOTAL: Con 140.00 metros cuadrados. =====

Se expide el presente documento únicamente para los fines de servicio de Energía eléctrica y agua.

San José, 04 de Diciembre del 2023.



MUNICIPALIDAD CENTRO POBLADO
SAN JOSE - VIRU
César A. Reyes Solos
ALCALDE



MUNICIPALIDAD DEL CENTRO POBLADO

SAN JOSE – VIRU – LA LIBERTAD

CREADO POR ORDENANZA MUNICIPAL N° 027 – 2013 – MPV
DE FECHA 26-12-2013

“AÑO DE LA UNIDAD, LA PAZ Y EL DESARROLLO”

CONSTANCIA DE POSESIÓN N°348-2023

El que suscribe, Alcalde de La Municipalidad del Centro Poblado de San José, Reconocido con Resolución de Alcaldía N° 795-2022-MPV; creado con Ordenanza Municipal N° 027-2013-MPV, en merito a sus atribuciones conferidas por ley.

CERTIFICA:

Que el Sr. JUAN SIMON VEGA CHIMBOR, identificado con DNI N°19088741 y la Sra. JANETI RODRIGUEZ ROSAS, identificada con DNI N°: 19102646 tienen en posesión el lote ubicado en el SECTOR GANOZA – CALLE SAN JUAN MZ. “F” LT. “21”, del Centro Poblado de San José, Distrito y Provincia Virú, Departamento La Libertad, que dichos poseedores vienen poseyendo de manera pacífica, pública y continua, desde el día 07 de Enero del 2021 tal como se ha verificado e inspeccionado previamente, correspondiéndole al lote urbano en mención, las siguientes medidas y linderos, como a continuación se detalla:

POR EL FRENTE: Colinda con calle San Juan y mide 8.00 metros lineales. ===

POR LA DERECHA: Colinda con Lote N°22 y mide 17.50 metros lineales. ===

POR LA IZQUIERDA: Colinda con calle Virgen de Guadalupe y mide 17.50 metros lineales. =====

POR EL FONDO: Colinda con Lote N°20 y mide 8.00 metros lineales. ==

AREA TOTAL: Con 140.00 metros cuadrados. =====

Se expide el presente documento únicamente para los fines de servicio de Energía eléctrica y agua.

San José, 16 de Noviembre del 2023.



MUNICIPALIDAD DEL CENTRO POBLADO
SAN JOSE – VIRU – LA LIBERTAD
César [Firma] Bolea
ALCALDE



MUNICIPALIDAD DEL CENTRO POBLADO
SAN JOSÉ – VIRU – LA LIBERTAD
 CREADO POR ORDENANZA MUNICIPAL N° 027 – 2013 – MPV
 DE FECHA 26-12-2013

“AÑO DE LA UNIDAD, LA PAZ Y EL DESARROLLO”
CONSTANCIA DE POSESIÓN N°329-2023

El que suscribe, Alcalde de La Municipalidad del Centro Poblado de San José, Reconocido con Resolución de Alcaldía N° 795-2022-MPV; creado con Ordenanza Municipal N° 027-2013-MPV, en mérito a sus atribuciones conferidas por ley.

CERTIFICA:

Que el Sr. **ALBINO TITO CARO ROMERO**, identificado con DNI N°: 76315436 tiene en posesión el lote ubicado en el **SECTOR GANOZA – CALLE SAN JUAN MZ. “F” L.T. “22”**, del Centro Poblado de San José, Distrito y Provincia Virú, Departamento La Libertad, que dicho posesionario viene poseyendo de manera pacífica, pública y continua, desde el día 30 de Abril del 2021 tal como se ha verificado e inspeccionado previamente, correspondiéndole al lote urbano en mención, las siguientes medidas y linderos, como a continuación se detalla:

POR EL FRENTE: Colinda con calle San Juan y mide 7.00 metros lineales. =====

POR LA DERECHA: Colinda con Lote N°18 y mide 20.00 metros lineales. =====

POR LA IZQUIERDA: Colinda con Lote N°20 y mide 20.00 metros lineales.

POR EL FONDO: Colinda con Lotes N°03 y mide 7.00 metros lineales.

AREA TOTAL: Con 140.00 metros cuadrados. =====


Se expide el presente documento únicamente para los fines de servicio de Energía eléctrica y agua.

San José, 16 de Noviembre del 2023.



MUNICIPALIDAD CENTRO POBLADO
 SAN JOSÉ - VIRU

 César A. Boya Solari
 ALCALDE





**MUNICIPALIDAD DEL CENTRO POBLADO
SAN JOSE – VIRU – LA LIBERTAD**
CREADO POR ORDENANZA MUNICIPAL N° 027 – 2013 – MPV
DE FECHA 26-12-2013

“AÑO DE LA UNIDAD, LA PAZ Y EL DESARROLLO”

CONSTANCIA DE POSESIÓN N°543-2023

El que suscribe, Alcalde de La Municipalidad del Centro Poblado de San José, Reconocido con Resolución de Alcaldía N° 795-2022-MPV; creado con Ordenanza Municipal N° 027-2013-MPV, en merito a sus atribuciones conferidas por ley.

CERTIFICA:

Que el Sr. **LORENZO TIMOTEO CARO ROMERO**, identificado con DNI N°:76315435 y la Sra. **MARIA BREMILDA BUSTAMANTE VASQUEZ**, identificada con DNI N°:47367536 tienen en posesión el lote ubicado en el **SECTOR GANOZA – CALLE SAN JUAN MZ. “P” LT. “23”**, del Centro Poblado de San José, Distrito y Provincia Viru, Departamento La Libertad, que dichos poseedores vienen poseyendo de manera pacífica, pública y continua, desde 22 Enero del año 2021 tal como se ha verificado e inspeccionado previamente, correspondiéndole al lote urbano en mención, las siguientes medidas y linderos, como a continuación se detalla:

POR EL FRENTE: Colinda con calle San Juan y mide 8.00 metros lineales. ==

POR LA DERECHA: Colinda con Lote N°22 y mide 17.50 metros lineales. =====

POR LA IZQUIERDA: Colinda con Lote N°24 y mide 17.50 metros lineales. ==

POR EL FONDO: Colinda con Lote N°20 y mide 8.00 metros lineales. =====

AREA TOTAL: Con 140.00 metros cuadrados. =====

Se expide el presente documento únicamente para los fines de servicio de Energía eléctrica y agua.

San José, 04 de Diciembre del 2023.



MUNICIPALIDAD CENTRO POBLADO
SAN JOSE – VIRU
César A. Reyes Solís
ALCALDE



**MUNICIPALIDAD DEL CENTRO POBLADO
SAN JOSE – VIRU – LA LIBERTAD
CREADO POR ORDENANZA MUNICIPAL N° 027 – 2013 – MPV
DE FECHA 26-12-2013**

“AÑO DEL BICENTENARIO DE LA CONSOLIDACION DE NUESTRA
INDEPENDENCIA, Y DE LA CONMEMORACION DE LAS HEROICAS BATALLAS
DE JUNIN Y AYACUCHO”

CONSTANCIA DE POSESIÓN N°061-2024

El que suscribe, Alcalde de La Municipalidad del Centro Poblado de San José, Reconocido con Resolución de Alcaldía N° 795-2022-MPV; creado con Ordenanza Municipal N° 027-2013-MPV, en merito a sus atribuciones conferidas por ley.

CERTIFICA:

Que el Sr. SECUNDINO CARRASCO VEGA, identificado con DNI N°: 33668895 y la Sra. SARA VEGA CUIQUIN identificada con DNI N°: 80402289 tienen en posesión el lote ubicado en el SECTOR GANOZA – CALLE LOS ANGELES “FI” LT. “I”, del Centro Poblado de San José, Distrito y Provincia Virú, Departamento La Libertad, que dichos poseionarios vienen poseyendo de manera pacífica, publica y continua, desde tal como se ha verificado e inspeccionado previamente, correspondiéndole al lote urbano en mención, las siguientes medidas y linderos, como a continuación se detalla:

POR EL FRENTE: Colinda con calle Los Ángeles y mide 8.00 metros lineales. ==

POR LA DERECHA: Colinda con calle Virgen de la Puerta y mide 17.50 metros lineales. =====

POR LA IZQUIERDA: Colinda con Lote N°09 y mide 17.50 metros lineales.

POR EL FONDO: Colinda con Lote N°02 y mide 8.00 metros lineales. =-----

AREA TOTAL: Con 140.00 metros cuadrados. =====


Se expide el presente documento únicamente para los fines de servicio de Energía eléctrica y agua.

San José, 06 de Marzo del 2024.



MUNICIPALIDAD DEL CENTRO POBLADO
SAN JOSE – VIRU
.....
ALCALDE

670





MUNICIPALIDAD DEL CENTRO POBLADO

SAN JOSÉ - VIRU - LA LIBERTAD

CREADO POR ORDENANZA MUNICIPAL N° 027 - 2013 - MPV
DE FECHA 26-12-2013

"AÑO DE LA UNIDAD, LA PAZ Y EL DESARROLLO"

CONSTANCIA DE POSESIÓN N°380-2023

El que suscribe, Alcalde de La Municipalidad del Centro Poblado de San José, Reconocido con Resolución de Alcaldía N° 795-2022-MPV; creado con Ordenanza Municipal N° 027-2013-MPV, en mérito a sus atribuciones conferidas por ley.

CERTIFICA:

Que la Sra. SANTOS LUCILA DE LA CRUZ VILLANUEVA, identificada con DNI N°: 19539758 tiene en posesión el lote ubicado en el SECTOR GANOZA - CALLE VIRGEN DE LA PUERTA MZ. "F1" LT. "02", del Centro Poblado de San José, Distrito y Provincia Virú, Departamento La Libertad, que dicha posesionaria viene poseyendo de manera pacífica, pública y continua, desde 23 de Octubre del año 2020 tal como se ha verificado e inspeccionado previamente, correspondiéndole al lote urbano en mención, las siguientes medidas y linderos, como a continuación se detalla:

POR EL FRENTE: Colinda con calle Virgen de la Puerta y mide 7.00 metros lineales.

POR LA DERECHA: Colinda con Lote N°01 y 09 y mide 20.00 metros lineales.

POR LA IZQUIERDA: Colinda con Lote N°03 y mide 20.00 metros lineales.

POR EL FONDO: Colinda con Lotes N°05 y mide 7.00 metros lineales.

AREA TOTAL: Con 140.00 metros cuadrados.

Se expide el presente documento únicamente para los fines de servicio de Energía eléctrica y agua.

San José, 16 de Noviembre del 2023.



MUNICIPALIDAD CENTRO POBLADO
SAN JOSÉ - VIRU

.....
Génesis A. Rojas Salas
ALCALDE



MUNICIPALIDAD DEL CENTRO POBLADO

SAN JOSÉ - VIRU - LA LIBERTAD

CREADO POR ORDENANZA MUNICIPAL N° 027 - 2013 - MPV
DE FECHA 26-12-2013

"AÑO DE LA UNIDAD, LA PAZ Y EL DESARROLLO"

CONSTANCIA DE POSESIÓN N°528-2023

El que suscribe, Alcalde de La Municipalidad del Centro Poblado de San José, Reconocido con Resolución de Alcaldía N° 795-2022-MPV; creado con Ordenanza Municipal N° 027-2013-MPV, en mérito a sus atribuciones conferidas por ley.

CERTIFICA:

Que el Sr. **LEONCIO CABRERA CRUZADO**, identificado con DNI N°:27926677 y la Sra. **ANDREA MUÑOZ JIMENEZ**, identificada con DNI N°:46059458 tienen en posesión el lote ubicado en el **SECTOR GANOZA - CALLE VIRGEN DE LA PUERTA MZ. "F1" LT. "03"**, del Centro Poblado de San José, Distrito y Provincia Virú, Departamento La Libertad, que dichos poseedores vienen poseyendo de manera pacífica, pública y continua, desde 12 Agosto del año 2021 tal como se ha verificado e inspeccionado previamente, correspondiéndole al lote urbano en mención, las siguientes medidas y linderos, como a continuación se detalla:

POR EL FRENTE: Colinda con calle Virgen de la Puerta y mide 7.00 metros lineales. =====

POR LA DERECHA: Colinda con Lote N°02 y mide 20.00 metros lineales. ===

POR LA IZQUIERDA: Colinda con Parcela N°05 y mide 20.00 metros lineales.

POR EL FONDO: Colinda con Lote N°04 y mide 7.00 metros lineales. =====

AREA TOTAL: Con 140.00 metros cuadrados. =====

Se expide el presente documento únicamente para los fines de servicio de Energía eléctrica y agua.

San José, 04 de Diciembre del 2023.



MUNICIPALIDAD CENTRO POBLADO
SAN JOSÉ - VIRU
César A. Rojas Rojas
ALCALDE



MUNICIPALIDAD DEL CENTRO POBLADO

SAN JOSÉ - VIRU - LA LIBERTAD

CREADO POR ORDENANZA MUNICIPAL N° 027 - 2013 - MPV
DE FECHA 26-12-2013

"AÑO DE LA UNIDAD, LA PAZ Y EL DESARROLLO"

CONSTANCIA DE POSESIÓN N°386-2023

El que suscribe, Alcalde de La Municipalidad del Centro Poblado de San José, Reconocido con Resolución de Alcaldía N° 795-2022-MPV; creado con Ordenanza Municipal N° 027-2013-MPV, en mérito a sus atribuciones conferidas por ley.

CERTIFICA:

Que el Sr. **DEIRY RAFAEL AGUIRRE GARCIA**, identificado con DNI N°:71234965 y la Sra. **ROCIO RIOS MORENO**, identificada con DNI N°:71134637 tienen en posesión el lote ubicado en el **SECTOR GANOZA - CALLE SANTA ROSA MZ. "F1" LT. "05"**, del Centro Poblado de San José, Distrito y Provincia Virú, Departamento La Libertad, que dichos poseionarios vienen poseyendo de manera pacífica, pública y continua, desde 23 de Octubre del año 2020 tal como se ha verificado e inspeccionado previamente, correspondiéndole al lote urbano en mención, las siguientes medidas y linderos, como a continuación se detalla:

POR EL FRENTE: Colinda con calle Santa Rosa y mide 7.00 metros lineales. ==

POR LA DERECHA: Colinda con Lote N°04 y mide 20.00 metros lineales. = ==

POR LA IZQUIERDA: Colinda con Lote N° 06,07 y 08 y mide 20.00 metros lineales. =====

POR EL FONDO: Colinda con Lotes N°02 y mide 7.00 metros lineales. =====

AREA TOTAL: Con 140.00 metros cuadrados. =====

Se expide el presente documento únicamente para los fines de servicio de Energía eléctrica y agua.

San José, 16 de Noviembre del 2023.



MUNICIPALIDAD CENTRO POBLADO
SAN JOSÉ - VIRU

[Firma]
Cristina Reyes Solís
ALCALDE



**MUNICIPALIDAD DEL CENTRO POBLADO
SAN JOSE - VIRU - LA LIBERTAD**
CREADO POR ORDENANZA MUNICIPAL N° 027 - 2013 - MPV
DE FECHA 26-12-2013

"AÑO DEL BICENTENARIO DE LA CONSOLIDACION DE NUESTRA
INDEPENDENCIA, Y DE LA CONMEMORACION DE LAS HEROICAS BATALLAS
DE JUNIN Y AYACUCHO"

CONSTANCIA DE POSESION N°060-2024

El que suscribe, Alcalde de La Municipalidad del Centro Poblado de San José, Reconocido con Resolución de Alcaldía N° 795-2022-MPV; creado con Ordenanza Municipal N° 027-2013-MPV, en mérito a sus atribuciones conferidas por ley.

CERTIFICA:

Que la Sra. **DAMARIS SARA CARRASCO VEGA**, identificada con DNI N°: 46112562, tiene en posesión el lote ubicado en el **SECTOR GANOZA - CALLE LOS ANGELES "F1" LT. "08"**, del Centro Poblado de San José, Distrito y Provincia Virú, Departamento La Libertad, que dicha poseionaria viene poseyendo de manera pacífica, pública y continua, tal como se ha verificado e inspeccionado previamente, correspondiéndole al lote urbano en mención, las siguientes medidas y linderos, como a continuación se detalla:

POR EL FRENTE: Colinda con calle Los Angeles y mide 8.00 metros lineales. ==

POR LA DERECHA: Colinda con Lote N° 07 y mide 17.50 metros lineales. ==

POR LA IZQUIERDA: Colinda con Lote N° 09 y mide 17.50 metros lineales. ==

POR EL FONDO: Colinda con Lote N° 05 y mide 8.00 metros lineales. =====

AREA TOTAL: Con 140.00 metros cuadrados. =====

Se expide el presente documento únicamente para los fines de servicio de Energía eléctrica y agua.

San José, 06 de Marzo del 2024.



MUNICIPALIDAD DEL CENTRO POBLADO
SAN JOSE - VIRU
César H. Vargas Solís
ALCALDE



MUNICIPALIDAD DEL CENTRO POBLADO

SAN JOSÉ - VIRU - LA LIBERTAD

CREADO POR ORDENANZA MUNICIPAL N° 027 - 2013 - MPV
DE FECHA 26-12-2013

"AÑO DE LA UNIDAD, LA PAZ Y EL DESARROLLO"

CONSTANCIA DE POSESIÓN N°603-2023

El que suscribo, Alcalde de La Municipalidad del Centro Poblado de San José, Reconocido con Resolución de Alcaldía N° 795-2022-MPV; creado con Ordenanza Municipal N° 027-2013-MPV, en merito a sus atribuciones conferidas por ley.

CERTIFICA:

Que el Sr. **PERCY ARMANDO CHIRA SARANGO**, identificado con DNI N°: 73375610 tiene en posesión el lote ubicado en el **SECTOR GANOZA - AV. SAN MARTIN MZ. "G" LT. "04"**, del Centro Poblado de San José, Distrito y Provincia Virú, Departamento La Libertad, que dicho posesionario viene poseyendo de manera pacífica, pública y continua, desde el día 18 de Diciembre del 2020 tal como se ha verificado e inspeccionado previamente, correspondiéndole al lote urbano en mención, las siguientes medidas y linderos, como a continuación se detalla:

POR EL FRENTE: Colinda con Av. San Martín y mide 8.00 metros lineales. =====

POR LA DERECHA: Colinda con Lote N°03 y mide 18.00 metros lineales. =====

POR LA IZQUIERDA: Colinda con Lote N°05 y mide 18.00 metros lineales. =====

POR EL FONDO: Colinda con Lote N°06 y mide 8.00 metros lineales. =====

AREA TOTAL: Con 144.00 metros cuadrados. =====

Se expide el presente documento únicamente para los fines de servicio de Energía eléctrica y agua.

San José, 04 de Diciembre del 2023.



MUNICIPALIDAD CENTRO POBLADO
SAN JOSÉ - VIRU
César A. Reyes Solís
ALCALDE

M. PÉREZ SANCHEZ S.R.L.
Ing. Percy Sánchez Santamaría
C. DE ORDEN
ALCALDE



MUNICIPALIDAD DEL CENTRO POBLADO

SAN JOSE - VIRU - LA LIBERTAD

CREADO POR ORDENANZA MUNICIPAL N° 027 - 2013 - MPV
DE FECHA 26-12-2013

"AÑO DE LA UNIDAD, LA PAZ Y EL DESARROLLO"

CONSTANCIA DE POSESIÓN N°547-2023

El que suscribe, Alcalde de La Municipalidad del Centro Poblado de San José, Reconocido con Resolución de Alcaldía N° 795-2022-MPV; creado con Ordenanza Municipal N° 027-2013-MPV, en mérito a sus atribuciones conferidas por ley.

CERTIFICA:

Que el Sr. JOSE ASTERIO RUIZ VILLALOBOS, identificado con DNI N°:19063773 y la Sra. ADRIANA ROBLES CARRANZA, identificada con DNI N°:19552638 tienen en posesión el lote ubicado en el SECTOR GANOZA - AVENIDA SAN MARTIN MZ. "G" LT. "05", del Centro Poblado de San José, Distrito y Provincia Viru, Departamento La Libertad, que dichos poseedores vienen poseyendo de manera pacífica, pública y continua, desde 22 Enero del año 2021 tal como se ha verificado e inspeccionado previamente, correspondiéndole al lote urbano en mención, las siguientes medidas y linderos, como a continuación se detalla:

POR EL FRENTE: Colinda con Av. San Martín y mide 8.50 metros lineales. ==

POR LA DERECHA: Colinda con Lote N°04 y mide 18.00 metros lineales. =====

POR LA IZQUIERDA: Colinda con calle San Marcos y mide 18.00 metros lineales. =====

POR EL FONDO: Colinda con Lote N°06 y mide 8.50 metros lineales. =====

AREA TOTAL: Con 153.00 metros cuadrados, =====

Se expide el presente documento únicamente para los fines de servicio de Energía eléctrica y agua.

San José, 04 de Diciembre del 2023.



MUNICIPALIDAD CENTRO POBLADO
SAN JOSÉ - VIRU
CERRA ROSA SOLER
ALCALDE

M&T INGENIEROS S.R.L.
Ing. Mónica Rosas Santamaría
INGENIERA DE DISEÑO
0988 990000



MUNICIPALIDAD DEL CENTRO POBLADO

SAN JOSE – VIRÚ – LA LIBERTAD

CREADO POR ORDENANZA MUNICIPAL N° 027 – 2013 – MPV
DE FECHA 26-12-2013

“AÑO DE LA UNIDAD, LA PAZ Y EL DESARROLLO”

CONSTANCIA DE POSESIÓN N°628-2023

El que suscribe, Alcalde de La Municipalidad del Centro Poblado de San José, Reconocido con Resolución de Alcaldía N° 795-2022-MPV; creado con Ordenanza Municipal N° 027-2013-MPV, en merito a sus atribuciones conferidas por ley.

CERTIFICA:

Que el Sr. SANTOS RAUL GERMAN MARINOS, identificado con DNI N°:40120386 y la Sra. YADIRA DEL CARMEN SULLON AGUILA, identificada con DNI N°: 45427413 tienen en posesión el lote ubicado en el SECTOR GANOZA – CALLE SAN MARCOS MZ. “G” LT. “08”, del Centro Poblado de San José, Distrito y Provincia Virú, Departamento La Libertad, que dichos poseedores vienen poseyendo de manera pacífica, pública y continua, desde 12 Agosto del año 2021 tal como se ha verificado e inspeccionado previamente, correspondiéndole al lote urbano en mención, las siguientes medidas y linderos, como a continuación se detalla:

POR EL FRENTE: Colinda con calle San Marcos y mide 7.00 metros lineales. =

POR LA DERECHA: Colinda con Lote N°07 y mide 21.00 metros lineales. ===

POR LA IZQUIERDA: Colinda con Lote N°09 y mide 21.00 metros lineales. ==

POR EL FONDO: Colinda con Lote N°32 y mide 7.00 metros lineales. =====

AREA TOTAL: Con 147.00 metros cuadrados. ::::::::::::::::::::::::::::

Se expide el presente documento únicamente para los fines de servicio de Energía eléctrica y agua.

San José, 04 de Diciembre del 2023.



MUNICIPALIDAD CENTRO POBLADO
SAN JOSE - VIRU
César A. Rojas Solís
ALCALDE

M&I NGALBES S.R.L.
Ing. Víctor Manuel Sotomayor
FIRMANTE DE ORDEN
04 DE DICIEMBRE
2023



MUNICIPALIDAD DEL CENTRO POBLADO

SAN JOSE – VIRU – LA LIBERTAD

CREADO POR ORDENANZA MUNICIPAL N° 027 – 2013 – MPV
DE FECHA 26-12-2013

“AÑO DE LA UNIDAD, LA PAZ Y EL DESARROLLO”

CONSTANCIA DE POSESIÓN N°453-2023

El que suscribe, Alcalde de La Municipalidad del Centro Poblado de San José, Reconocido con Resolución de Alcaldía N° 795-2022-MPV; creado con Ordenanza Municipal N° 027-2013-MPV, en merito a sus atribuciones conferidas por ley.

CERTIFICA:

Que la Sra. **NOHEMI ELIZABETH OSORIO PAREDES**, identificada con DNI N°: 47001116 tiene en posesión el lote ubicado en el **SECTOR GANOZA - CALLE SAN MARCOS MZ. “G” LT. “10”**, del Centro Poblado de San José, Distrito y Provincia Virú, Departamento La Libertad, que dicha posecionaria viene poseyendo de manera pacífica, publica y continua, desde el día 23 de Abril del 2019 tal como se ha verificado e inspeccionado previamente, correspondiéndole al lote urbano en mención, las siguientes medidas y linderos, como a continuación se detalla:

POR EL FRENTE: Colinda con calle San Marcos y mide 7.00 metros lineales. ==

POR LA DERECHA: Colinda con Lote N°09 y mide 21.00 metros lineales. =====

POR LA IZQUIERDA: Colinda con Lote N°11 y mide 21.00 metros lineales. ==

POR EL FONDO: Colinda con Lote N°30 y mide 7.00 metros lineales. =====

AREA TOTAL: Con 147.00 metros cuadrados. =====

Se expide el presente documento únicamente para los fines de servicio de Energía eléctrica y agua.

San José, 16 de Noviembre del 2023.



MUNICIPALIDAD CENTRO POBLADO
SAN JOSE - VIRU
César A. Reyes Soles
ALCALDE

MARCENSA S.R.L.
Calle Virrey San Juan 1000
San José, Virú - La Libertad
2023-11-16



MUNICIPALIDAD DEL CENTRO POBLADO

SAN JOSE - VIRU - LA LIBERTAD

CREADO POR ORDENANZA MUNICIPAL N° 027 - 2013 - MPV
DE FECHA 26-12-2013

"AÑO DE LA UNIDAD, LA PAZ Y EL DESARROLLO"

CONSTANCIA DE POSESIÓN N°441-2023

El que suscribe, Alcalde de La Municipalidad del Centro Poblado de San José, Reconocido con Resolución de Alcaldía N° 795-2022-MPV; creado con Ordenanza Municipal N° 027-2013-MPV, en merito a sus atribuciones conferidas por ley.

CERTIFICA:

Que la Sra. LITA MAIRENY GUIMAC MENDOZA, identificada con DNI N°: 48333587 tiene en posesión el lote ubicado en el SECTOR GANOZA - CALLE SAN MARCOS MZA. "G" LT. "11", del Centro Poblado de San José, Distrito y Provincia Virú, Departamento La Libertad, que dicha posecionaria viene poseyendo de manera pacífica, pública y continua, desde el día 21 de enero del 2020 tal como se ha verificado e inspeccionado previamente, correspondiéndole al lote urbano en mención, las siguientes medidas y linderos, como a continuación se detalla:

POR EL FRENTE: Colinda con calle San Marcos y mide 7.00 metros lineales. ==

POR LA DERECHA: Colinda con Lote N° 10 y mide 21.00 metros lineales. ===

POR LA IZQUIERDA: Colinda con Lote N° 12 y mide 21.00 metros lineales. ==

POR EL FONDO: Colinda con Lote N° 29 y mide 7.00 metros lineales. --

AREA TOTAL: Con 147.00 metros cuadrados. =====

Se expide el presente documento únicamente para los fines de servicio de Energía eléctrica y agua.

San José, 16 de Noviembre del 2023.



MUNICIPALIDAD CENTRO POBLADO
SAN JOSE - VIRU
César A. Reyes Salas
ALCALDE

NA FUGENTE S.R.L.
Dgo. Pedro Sánchez Cantunaria
Municipalidad del Centro Poblado
San José - Viru



MUNICIPALIDAD DEL CENTRO POBLADO

SAN JOSE - VIRU - LA LIBERTAD

CREADO POR ORDENANZA MUNICIPAL N° 027 - 2013 - MPV
DE FECHA 26-12-2013

"AÑO DE LA UNIDAD, LA PAZ Y EL DESARROLLO"

CONSTANCIA DE POSESIÓN N°458-2023

El que suscribe, Alcalde de La Municipalidad del Centro Poblado de San José, Reconocido con Resolución de Alcaldía N° 795-2022-MPV; creado con Ordenanza Municipal N° 027-2013-MPV, en merito a sus atribuciones conferidas por ley.

CERTIFICA:

Que la Sra. HERMELINDA GUIMAC MENDOZA, identificada con DNI N°: 75688050 tiene en posesión el lote ubicado en el SECTOR GANOZA - CALLE SAN MARCOS MZ. "G" LT. "12", del Centro Poblado de San José, Distrito y Provincia Virú, Departamento La Libertad, que dicha poseionaria viene poseyendo de manera pacífica, publica y continua, tal como se ha verificado e inspeccionado previamente, correspondiéndole al lote urbano en mención, las siguientes medidas y linderos, como a continuación se detalla:

POR EL FRENTE: Colinda con calle San Marcos y mide 7.00 metros lineales. =

POR LA DERECHA: Colinda con Lote N°11 y mide 21.00 metros lineales.

POR LA IZQUIERDA: Colinda con Lote N°13 y mide 21.00 metros lineales. ==

POR EL FONDO: Colinda con Lote N°28 y mide 7.00 metros lineales. =====

AREA TOTAL: Con 147.00 metros cuadrados. =====



Se expide el presente documento únicamente para los fines de servicio de Energía eléctrica y agua.

San José, 16 de Noviembre del 2023.



MUNICIPALIDAD CENTRO POBLADO
SAN JOSE - VIRU
César A. Rojas Solís
ALCALDE

MSC INGENIEROS S.R.L.
Ing. Percy Santos Santamaría
INGENIERO DE OTRA
C.O.P. 45412



M&C INGENIEROS S.R.L.
 Ing. Pablo Antonio Santamaría
 RUC 10811101000000
 11-01-2002



MUNICIPALIDAD DEL CENTRO POBLADO

SAN JOSE – VIRU – LA LIBERTAD

CREADO POR ORDENANZA MUNICIPAL N° 027 – 2013 – MPV
DE FECHA 26-12-2013

“AÑO DE LA UNIDAD, LA PAZ Y EL DESARROLLO”

CONSTANCIA DE POSESIÓN N°468-2023

El que suscribe, Alcalde de La Municipalidad del Centro Poblado de San José, Reconocido con Resolución de Alcaldía N° 795-2022-MPV; creado con Ordenanza Municipal N° 027-2013-MPV, en mérito a sus atribuciones conferidas por ley.

CERTIFICA:

Que el Sr. CRISTHIAN ROMAN RODRIGUEZ, identificado con DNI N°:60461020 y la Sra. YANETT GARCIA CERNA, identificada con DNI N°:48930545 tienen en posesión el lote ubicado en el SECTOR GANOZA – CALLE SAN MARCOS MZ. “G” LT. “13”, del Centro Poblado de San José, Distrito y Provincia Virú, Departamento La Libertad, que dichos poseedores vienen poseyendo de manera pacífica, pública y continua, desde 17 Febrero del año 2023 tal como se ha verificado e inspeccionado previamente, correspondiéndole al lote urbano en mención, las siguientes medidas y linderos, como a continuación se detalla:

POR EL FRENTE: Colinda con calle San Marcos y mide 7.00 metros lineales. —==

POR LA DERECHA: Colinda con Lote N°12 y mide 21.00 metros lineales. —==

POR LA IZQUIERDA: Colinda con Lote N°14 y mide 21.00 metros lineales. —==

POR EL FONDO: Colinda con Lote N°27 y mide 7.00 metros lineales. —==

AREA TOTAL: Con 147.00 metros cuadrados. =====

Se expide el presente documento únicamente para los fines de servicio de Energía eléctrica y agua.

San José, 04 de Diciembre del 2023.



MUNICIPALIDAD CENTRO POBLADO
SAN JOSE - VIRU
César A. Reyes Soles
ALCALDE

M&C INGENIEROS S.R.L.
Ing. Eddy Santos Samamuro
RESIDENTE DE OBRA
04-12-2023



MUNICIPALIDAD DEL CENTRO POBLADO

SAN JOSE - VIRU - LA LIBERTAD

CREADO POR ORDENANZA MUNICIPAL N° 027 - 2013 - MPV
DE FECHA 26-12-2013

"AÑO DE LA UNIDAD, LA PAZ Y EL DESARROLLO"

CONSTANCIA DE POSESIÓN N°295-2023

El que suscribe, Alcalde de La Municipalidad del Centro Poblado de San José, Reconocido con Resolución de Alcaldía N° 795-2022-MPV; creado con Ordenanza Municipal N° 027-2013-MPV, en merito a sus atribuciones conferidas por ley.

CERTIFICA:

Que el Sr. ISSAC VARGAS ABANTO, identificado con DNI N° 27927011 y la Sra. SANTOS APOLONIA MACHUCA ABANTO, identificada con DNI N°: 80022233 tienen en posesión el lote ubicado en el SECTOR GANOZA - CALLE SAN MARCOS MZ. "G" LT. "14", del Centro Poblado de San José, Distrito y Provincia Virú, Departamento La Libertad, que dichos posecionarios vienen poseyendo de manera pacífica, pública y continua, desde el día 08 de Septiembre del 2022 tal como se ha verificado e inspeccionado previamente, correspondiéndole al lote urbano en mención, las siguientes medidas y linderos, como a continuación se detalla:

POR EL FRENTE: Colinda con calle San Marcos y mide 7.00 metros lineales. =

POR LA DERECHA: Colinda con Lote N°13 y mide 21.00 metros lineales.====

POR LA IZQUIERDA: Colinda con Lote N°15 y mide 21.00 metros lineales. ==

POR EL FONDO: Colinda con Lotes N°26 y mide 7.00 metros lineales. =====

AREA TOTAL: Con 147.00 metros cuadrados. =====

Se expide el presente documento únicamente para los fines de servicio de Energía eléctrica y agua.

San José, 15 de Noviembre del 2023.



MUNICIPALIDAD CENTRO POBLADO
SAN JOSE - VIRU
César A. Rojas Soles
ALCALDE

MACHUCA SANTOS S.R.L.
Ing. Víctor Santos Sarmiento
PRESIDENTE DEL COMITÉ
DE VOTACIÓN



MUNICIPALIDAD DEL CENTRO POBLADO

SAN JOSE - VIRU - LA LIBERTAD

CREADO POR ORDENANZA MUNICIPAL N° 027 - 2013 - MPV
DE FECHA 26-12-2013

"AÑO DE LA UNIDAD, LA PAZ Y EL DESARROLLO"

CONSTANCIA DE POSESIÓN N°427-2023

El que suscribe, Alcalde de La Municipalidad del Centro Poblado de San José, Reconocido con Resolución de Alcaldía N° 795-2022-MPV; creado con Ordenanza Municipal N° 027-2013-MPV, en merito a sus atribuciones conferidas por ley.

CERTIFICA:

Que el Sr. MANUEL RODRIGUEZ SALAS, identificado con DNI N°:76464319 y el Sr. GUILLERMO ELIAS DIAZ ALVA identificado con DNI N°:75841503 tienen en posesión el lote ubicado en el SECTOR CANOZA - CALLE SAN MARCOS MZ. "G" LT. "16", del Centro Poblado de San José, Distrito y Provincia Virú, Departamento La Libertad, que dichos posecionarios vienen poseyendo de manera pacífica, pública y continua, desde 17 de Diciembre del año 2021 tal como se ha verificado e inspeccionado previamente, correspondiéndole al lote urbano en mención, las siguientes medidas y linderos, como a continuación se detalla:

POR EL FRENTE: Colinda con calle San Marcos y mide 7.00 metros lineales. =

POR LA DERECHA: Colinda con Lote N°15 y mide 21.00 metros lineales. ===

POR LA IZQUIERDA: Colinda con Lote N°17 y mide 21.00 metros lineales. ===

POR EL FONDO: Colinda con Lotes N°24 y mide 7.00 metros lineales. =====

AREA TOTAL: Con 147.00 metros cuadrados. =====

Se expide el presente documento únicamente para los fines de servicio de Energía eléctrica y agua.


San José, 16 de Noviembre del 2023.



MUNICIPALIDAD CENTRO POBLADO
SAN JOSÉ - VIRÚ
César A. Rojas Solís
ALCALDE

MSC. ING. J. J. ROSA S.K.L.

Ing. Percy Santos Santamaría
DIRECTOR DE OMA
2023



M&C ENGINEERS S.R.L.
Via F.lli Storti 65 - 00187 Roma
Tel. 06 / 494111



MUNICIPALIDAD DEL CENTRO POBLADO

SAN JOSE – VIRU – LA LIBERTAD

CREADO POR ORDENANZA MUNICIPAL N° 027.. 2013 – MPV
DE FECHA 26-12-2013

“AÑO DE LA UNIDAD, LA PAZ Y EL DESARROLLO”

CONSTANCIA DE POSESIÓN N°609-2023

El que suscribe, Alcalde de La Municipalidad del Centro Poblado de San José, Reconocido con Resolución de Alcaldía N° 795-2022-MPV; creado con Ordenanza Municipal N° 027-2013-MPV, en mérito a sus atribuciones conferidas por ley.

CERTIFICA:

Que el Sr. JAVIER ELOY RUIZ GUZMAN, identificado con DNI N°: 73098000 tiene en posesión el lote ubicado en el SECTOR GANOZA – CALLE SAN AGUSTIN MZ. “G” LT. “23”, del Centro Poblado de San José, Distrito y Provincia Virú, Departamento La Libertad, que dicho poseionario viene poseyendo de manera pacífica, publica y continua, desde el día 02 de Abril del 2019 tal como se ha verificado e inspeccionado previamente, correspondiéndole al lote urbano en mención, las siguientes medidas y linderos, como a continuación se detalla:

POR EL FRENTE: Colinda con calle San Agustín y mide 7.00 metros lineales. ==

POR LA DERECHA: Colinda con Lote N°21 y 22 y mide 20.00 metros lineales. ==

POR LA IZQUIERDA: Colinda con Lote N°24 y mide 20.00 metros lineales. ==

POR EL FONDO: Colinda con Lote N°17 y mide 7.00 metros lineales. ==

AREA TOTAL: Con 140.00 metros cuadrados. =====

Se expide el presente documento únicamente para los fines de servicio de Energía eléctrica y agua.

San José, 04 de Diciembre del 2023.



MUNICIPALIDAD CENTRO POBLADO
SAN JOSE - VIRU
César A. Reyes Solís
ALCALDE

M&C GEMEROS S.R.L.
Ing. Víctor Sánchez Santamaría Jr.
Ingeniero en Energía
P.T. 10000000000



MUNICIPALIDAD DEL CENTRO POBLADO

SAN JOSE - VIRU - LA LIBERTAD

CREADO POR ORDENANZA MUNICIPAL N° 027 - 2013 - MPV

DE FECHA 26-12-2013

"AÑO DEL BICENTENARIO DE LA CONSOLIDACION DE NUESTRA
INDEPENDENCIA, Y DE LA CONMEMORACION DE LAS HEROICAS BATALLAS
DE JUNIN Y AYACUCHO"

CONSTANCIA DE POSESIÓN N°052-2024

El que suscribe, Alcalde de La Municipalidad del Centro Poblado de San José, Reconocido con Resolución de Alcaldía N° 795-2022-MPV; creado con Ordenanza Municipal N° 027-2013-MPV, en merito a sus atribuciones conferidas por ley.

CERTIFICA:

Que el Sr. MILTON GARCIA ROSAS, identificado con DNI N°: 42980607, tiene en posesión el lote ubicado en el SECTOR GANOZA - CALLE SAN AGUSTIN "G" LT. "26", del Centro Poblado de San José, Distrito y Provincia Virú, Departamento La Libertad, que dicho posesionario viene poseyendo de manera pacífica, pública y continua, desde el 15 de noviembre del 2020 tal como se ha verificado e inspeccionado previamente, correspondiéndole al lote urbano en mención, las siguientes medidas y linderos, como a continuación se detalla:

POR EL FRENTE: Colinda con calle San Agustín y mide 7.00 metros lineales. ==

POR LA DERECHA: Colinda con Lote N°25 y mide 20.00 metros lineales. ==

POR LA IZQUIERDA: Colinda con Lote N°27 y mide 20.00 metros lineales. ==

POR EL FONDO: Colinda con Lote N°14 y mide 7.00 metros lineales. =====

AREA TOTAL: Con 140.00 metros cuadrados. =====

Se expide el presente documento únicamente para los fines de servicio de Energía eléctrica y agua.

San José, 06 de Marzo del 2024.



MUNICIPALIDAD DEL CENTRO POBLADO
SAN JOSE - VIRU
CÓDIGO A RECONOCER
ALCALDE

X&C INVENTARIOS S.R.L.
Ing. Carlos Andrés Sambrano
N° 00000000000000000000
00000000000000000000



MUNICIPALIDAD DEL CENTRO POBLADO

SAN JOSE - VIRU - LA LIBERTAD

CREADO POR ORDENANZA MUNICIPAL N° 027 - 2013 - MPV

DE FECHA 26-12-2013

"AÑO DEL BICENTENARIO, DE LA CONSOLIDACION DE NUESTRA
INDEPENDENCIA, Y DE LA CONMEMORACION DE LAS HEROICAS BATALLAS
DE JUNIN Y AYACUCHO"

CONSTANCIA DE POSESIÓN N°051-2024

El que suscribe, Alcalde de La Municipalidad del Centro Poblado de San José, Reconocido con Resolución de Alcaldía N° 795-2022-MPV; creado con Ordenanza Municipal N° 027-2013-MPV, en mérito a sus atribuciones conferidas por ley.

CERTIFICA:

Que el Sr. GENARO MARCIAL GARCIA VISITACION, identificado con DNI N°: 19022724, tiene en posesión el lote ubicado en el SECTOR GANOZA - CALLE SAN AGUSTIN "G" LT. "27", del Centro Poblado de San José, Distrito y Provincia Virú, Departamento La Libertad, que dicho posesionario viene poseyendo de manera pacífica, pública y continua, desde el 15 de noviembre del 2020 tal como se ha verificado e inspeccionado previamente, correspondiéndole al lote urbano en mención, las siguientes medidas y linderos, como a continuación se detalla:

POR EL FRENTE: Colinda con calle San Agustín y mide 7.00 metros lineales. ---

POR LA DERECHA: Colinda con Lote N°26 y mide 20.00 metros lineales. ---

POR LA IZQUIERDA: Colinda con Lote N°28 y mide 20.00 metros lineales. ---

POR EL FONDO: Colinda con Lote N°13 y mide 7.00 metros lineales. ---

AREA TOTAL: Con 140.00 metros cuadrados. =====

Se expide el presente documento únicamente para los fines de servicio de Energía eléctrica y agua.

San José, 06 de Marzo del 2024.



MUNICIPALIDAD CENTRO POBLADO
SAN JOSE - VIRU
César A. Reyes Solís
ALCALDE

M. A. INGENIEROS S.R.L.
Ing. *[Firma]*
Ingeniería Sanitaria
R. D. N. 123456789
C. D. N. 123456789



MUNICIPALIDAD DEL CENTRO POBLADO

SAN JOSE – VIRU – LA LIBERTAD

CREADO POR ORDENANZA MUNICIPAL N° 027 – 2013 – MPV
DE FECHA 26-12-2013

“AÑO DE LA UNIDAD, LA PAZ Y EL DESARROLLO”

CONSTANCIA DE POSESIÓN N°690-2023

El que suscribe, Alcalde de La Municipalidad del Centro Poblado de San José, Reconocido con Resolución de Alcaldía N° 795-2022-MPV; creado con Ordenanza Municipal N° 027-2013-MPV, en mérito a sus atribuciones conferidas por ley.

CERTIFICA:

Que el Sr. ELIAS FELIPE CUSTODIO SANTANDER, identificado con DNI N°: 43842782 tiene en posesión el lote ubicado en el SECTOR GANOZA – CALLE SAN AGUSTIN MZ. “G” LT. “28”, del Centro Poblado de San José, Distrito y Provincia Virú, Departamento La Libertad, que dicho posesionario viene poseyendo de manera pacífica, pública y continua, desde el día 26 de Mayo del 2023 tal como se ha verificado e inspeccionado previamente, correspondiéndole al lote urbano en mención, las siguientes medidas y linderos, como a continuación se detalla:

POR EL FRENTE: Colinda con calle San Agustín y mide 7.00 metros lineales. ==

POR LA DERECHA: Colinda con Lote N°27 y mide 20.00 metros lineales. =====

POR LA IZQUIERDA: Colinda con Lote N°29 y mide 20.00 metros lineales. ==

POR EL FONDO: Colinda con Lote N°12 y mide 7.00 metros lineales. =====

AREA TOTAL: Con 140.00 metros cuadrados. =====

Se expide el presente documento únicamente para los fines de servicio de Energía eléctrica y agua.

San José, 29 de Diciembre del 2023.



MUNICIPALIDAD DEL CENTRO POBLADO
SAN JOSE – VIRU
CORRIENTE REGINA SOLIS
ALCALDE

W&C INGENIEROS S.R.L.
Ing. Pedro Sánchez Santamaría
REGISTRO DE OBRAS
LUB 01 000 00





MUNICIPALIDAD DEL CENTRO POBLADO

SAN JOSE - VIRU - LA LIBERTAD

CREADO POR ORDENANZA MUNICIPAL N° 027 - 2013 - MPV

DE FECHA 26-12-2013

"AÑO DEL BICENTENARIO DE LA CONSOLIDACIÓN DE NUESTRA
INDEPENDENCIA, Y DE LA CONMEMORACIÓN DE LAS HEROICAS BATALLAS
DE JUNIN Y AYACUCHO"

CONSTANCIA DE POSESIÓN N°066-2024

El que suscribe, Alcalde de La Municipalidad del Centro Poblado de San José, Reconocido con Resolución de Alcaldía N° 795-2022-MPV; creado con Ordenanza Municipal N° 027-2013-MPV, en mérito a sus atribuciones conferidas por ley.

CERTIFICA:

Que la Sra. SANTOS IGNACIA BRICEÑO RODRIGUEZ, identificada con DNI N°: 26958249, tiene en posesión el lote ubicado en el SECTOR GANOZA - CALLE SAN AGUSTIN "G" LT. "31", del Centro Poblado de San José, Distrito y Provincia Virú, Departamento La Libertad, que dicha posecionaria viene poseyendo de manera pacífica, pública y continua, tal como se ha verificado e inspeccionado previamente, correspondiéndole al lote urbano en mención, las siguientes medidas y linderos, como a continuación se detalla:

POR EL FRENTE: Colinda con calle San Agustín y mide 7.00 metros lineales. ==

POR LA DERECHA: Colinda con Lote N° 30 y mide 20.00 metros lineales. ===

POR LA IZQUIERDA: Colinda con Lote N°32 y mide 20.00 metros lineales. ===

POR EL FONDO: Colinda con Lote N°09 y mide 7.00 metros lineales. =====

AREA TOTAL: Con 140.00 metros cuadrados. =====

Se expide el presente documento únicamente para los fines de servicio de energía eléctrica y agua.

San José, 06 de Marzo del 2024.



MUNICIPALIDAD DEL CENTRO POBLADO
SAN JOSE - VIRU
Código: 00000000000000000000
ALCALDE

M&C INGENIEROS S.R.L.
Ing. Percy SANCHEZ GONZALEZ
N° 00000000000000000000



CONTRATO DE COMPRA VENTA DE UN LOTE DE TERRENO

CONSTE POR PRESENTE DOCUMENTO, UNA DE COMPRA VENTA DE UN LOTE DE TERRENO, QUE CELEBRAN DE UNA PARTE, LUIS ALBERTO ALVAREZ GANDOZA, PERUANO, SOLTERO, OCUPACION EMPRESARIO, IDENTIFICADO CON DNI No 18097903, CON DOMICILIO EN AV. LAS AMERICAS A-2 CP SAN JOSE, DISTRITO Y PROVINCIA DE VIRU, DEPARTAMENTO Y REGION LA LIBERTAD; A QUIEN EN ADELANTE SE LE DENOMINARA EL VENDEDOR; Y DE OTRA PARTE SANTOS IGNACIA BRIGENO RODRIGUEZ CON DNI No 26958249, CON DOMICILIO EN CALLE MIGUEL GRAU ASENT. H. NUEVO JERUSALEN SECTOR 2 MZ S LT. 18, DISTRITO DE LA ESPERANZA, PROVINCIA DE TRUJILLO, DEPARTAMENTO LA LIBERTAD; A QUIEN EN ADELANTE SE LE DENOMINARA LA COMPRADORA; DE ACUERDO A LAS CLAUSULAS SIGUIENTES: =====

Verificación de escritura al
Acto No. 1030 del 15 de 04/99

PRIMERA.- DERECHO DE PROPIEDAD E IDENTIFICACION DEL INMUEBLE: =====

EL VENDEDOR ES PROPIETARIO DEL PREDIO RUSTICO DENOMINADO SAN AGUSTIN, UBICADO EN EL CENTRO POBLADO SAN JOSE DISTRITO Y PROVINCIA DE VIRU, DEPARTAMENTO DE LA LIBERTAD, EL MISMO QUE MANTIENE UN AREA DE 4.9 HAS, CUYOS LINDEROS Y MEDIDAS PERIMETRICAS SE ENCUENTRAN INSCRITAS EN LA PARTIDA ELECTRONICA N-04018447. =====

SEGUNDA.- DERECHO DE PROPIEDAD E IDENTIFICACION DEL INMUEBLE. =====

EL VENDEDOR, CEDE EN VENTA REAL Y ENAGENACION PERPETUA EL AREA SUPERFICIAL DE 140M2 DEL INMUEBLE MENCIONADO EN LA CLAUSULA PRIMERA, ENCERRADO DENTRO DE LOS LINDEROS Y MEDIDAS PERIMETRICAS SIGUIENTES: =====

LOTE No-26 MZ"P"140M2

- POR EL FRENTE; CON LA CALLE SAN AGUSTIN Y MIDE 7ML.=====
- POR LA DERECHA; CON EL LOTE No 25 Y MIDE 20ML.=====
- POR LA IZQUIERDA; CON EL LOTE No 27 Y MIDE 20ML. =====
- POR EL FONDO; CON EL LOTE No 14 Y MIDE 7 ML. =====

TERCERA.- IMPORTE DE VENTA Y FORMA DE PAGO: =====

LA VENTA DE ESTE PREDIO SE EFECTUA POR LA SUMA DE S/. 11.000 (ONCE MIL Y 00/100 NUEVOS SOLES), IMPORTE QUE FUE PAGADO POR EL PACTO QUE LA SOLA FIRMA CONSTITUYE CONSTANCIA SUFICIENTE DEL PAGO Y DE LA RECEPCION DEL REFERIDO IMPORTE, DANDOSE POR CANCELADA LA TOTALIDAD DEL PROCESO DE VENTA. DICHO MONTO FUE DEPOSITADO A NOMBRE DE EL VENDEDOR EN LA CUENTA No 102321195189 DE LA CAJA TRUJILLO. =====

Este Documento No ha sido registrado en el

MAE ENSENADILLA
Ing. Henry Simón Jimenez
REPRESENTANTE LEGAL
CIP 24-00020



CUARTA.- HABILITACION E INDEPENDIZACION. =====

LA COMPRADORA SERA ENCARGADO DE HACER SU HABILITACION URBANA Y TAMBIEN SU INDEPENDIZACION DE LA PRESENTE COMPRA VENTA. =====

QUINTA.- DERECHOS QUE COMPRENDEN LA VENTA: =====

LA VENTA, MATERIA DEL PRESENTE CONTRATO, COMPRENDE, EL TERRENO, SOBRE EL, SUS AIRES, ENTRADAS Y SALIDAS, USOS Y COSTUMBRES, SERVIDUMBRES Y DEMAS DERECHOS INHERENTES A LA PROPIEDAD, SIN RESERVA NI LIMITACION ALGUNA, PUNTUALIZANDO QUE LA VENTA SE EFECTUA BAJO LA MODALIDAD DE AD-CORPUS. =====

SEXTA.- EQUIVALENCIA ENTRE EL PRECIO Y EL BIEN MATERIA DE VENTA: =

AMBAS PARTES DECLARAN QUE EL PRECIO ES JUSTO Y EQUIVALENTE AL BIEN MATERIA EN VENTA, POR LO QUE SE EFECTUAN MUTUA Y RECIPROCA DONACION EN CASO DE EXISTIR EXCESO. =====


SEPTIMA.- DECLARACION DE LAS PARTES CONTRATAS: =====

AMBAS PARTES, DECLARAN QUE CELEBRAN EL PRESENTE CONTRATO VOLUNTARIAMENTE Y SIN COACCION ALGUNA Y QUE NO A MEDIADO ERROR, DOLO, SIMULACION O VICIO ALGUNO QUE PUDIERA INVALIDAR EL ACTO. =====

OCTAVA.- RATIFICACION Y CONFORMIDAD DEL CONTRATO. =====

AMBAS PARTES DEBIDAMENTE ENTERADAS DEL PRESENTE CONTRATO, SE AFIRMAN Y RATIFICAN EN SU CONTENIDO, SUSCRIBIENDOLO EN SEÑAL DE CONFORMIDAD. =====

TRUJILLO, 20 DE OCTUBRE DE 2023


LUIS ALBERTO ALVAREZ GANOZA
 DNI. 18097903
 EL VENDEDOR


SANTOS IGNACIA BRICEÑO RODRIGUEZ
 DNI. 26958249
 LA COMPRADORA

Es o Declarada no lo
 este documento en
 la Notaría

CERTIFICO: QUE LAS FIRMAS Y HUELLAS QUE ANTECEDEN PERTENECEN A: LUIS ALBERTO ALVAREZ GANOZA, IDENTIFICADO CON DNI N° 18097903; SANTOS IGNACIA BRICEÑO RODRIGUEZ IDENTIFICADA CON DNI N° 26958249, DE LO QUE DOY FE. =====
 EL NOTARIO QUE SUSCRIBE DEJA CONSTANCIA DE QUE LAS PARTES NO EXHIBIERON MEDIO DE PAGO DE LO QUE DOY FE. =====
 EL NOTARIO NO ASUME RESPONSABILIDAD SOBRE EL CONTENIDO DEL DOCUMENTO. =====
 TRUJILLO, 20 DE OCTUBRE DE 2023. =====

 **APOLONIO DE LA CRUZ**
 ABOGADO NOTARIO
 TRUJILLO

 **SANTOS IGNACIA BRICEÑO RODRIGUEZ**
 ABOGADO NOTARIO
 TRUJILLO



MUNICIPALIDAD DEL CENTRO POBLADO

SAN JOSE - VIRU - LA LIBERTAD

CREADO POR ORDENANZA MUNICIPAL N° 027 - 2013 - MPV
DE FECHA 26-12-2013

"AÑO DE LA UNIDAD, LA PAZ Y EL DESARROLLO"

CONSTANCIA DE POSESIÓN N°388-2023

El que suscribe, Alcalde de La Municipalidad del Centro Poblado de San José, Reconocido con Resolución de Alcaldía N° 795-2022-MPV; creado con Ordenanza Municipal N° 027-2013-MPV, en merito a sus atribuciones conferidas por ley.

CERTIFICA:

Que el Sr. **BIRILIO SALVADOR RUBIO**, identificado con DNI N°:40092639 y la Sra. **LUCIANA CRUZ RODRIGUEZ**, identificada con DNI N°:46523147 tienen en posesión el lote ubicado en el **SECTOR GANOZA - CALLE SAN AGUSTÍN MZ. "G" LT. "32"**, del Centro Poblado de San José, Distrito y Provincia Virú, Departamento La Libertad, que dichos posesionarios vienen poseyendo de manera pacífica, publica y continua, desde 06 de Octubre del año 2022 tal como se ha verificado e inspeccionado previamente, correspondiéndole al lote urbano en mención, las siguientes medidas y linderos, como a continuación se detalla:

POR EL FRENTE: Colinda con calle San Agustín y mide 7.00 metros lineales. =

POR LA DERECHA: Colinda con Lote N°31 y mide 20.00 metros lineales. =====

POR LA IZQUIERDA: Colinda con Lote N°33 y mide 20.00 metros lineales. ==

POR EL FONDO: Colinda con Lotes N°08 y mide 7.00 metros lineales. =====

AREA TOTAL: Con 140.00 metros cuadrados. =====

Se expide el presente documento únicamente para los fines de servicio de Energía eléctrica y agua.

San José, 16 de Noviembre del 2023.



MUNICIPALIDAD CENTRO POBLADO
SAN JOSE - VIRU
César A. Reyes Bolan
ALCALDE



MUNICIPALIDAD DEL CENTRO POBLADO

SAN JOSE - VIRU - LA LIBERTAD

CREADO POR ORDENANZA MUNICIPAL N° 027 - 2013 - MPV
DE FECHA 26-12-2013

"AÑO DE LA UNIDAD, LA PAZ Y EL DESARROLLO"

CONSTANCIA DE POSESIÓN N°571-2023

El que suscribe, Alcalde de La Municipalidad del Centro Poblado de San José, Reconocido con Resolución de Alcaldía N° 795-2022-MPV; creado con Ordenanza Municipal N° 027-2013-MPV, en merito a sus atribuciones conferidas por ley.

CERTIFICA:

Que el Sr. KEVIN JOEL ROJAS PEÑA, identificado con DNI N°:48379677 y la Sra. GENINIA ASECIA VERA CASTILLO, identificada con DNI N°:48430771 tienen en posesión el lote ubicado en el SECTOR GANOZA - CALLE SANTA ROSA MZ. "G1" LT. "02", del Centro Poblado de San José, Distrito y Provincia Virú, Departamento La Libertad, que dichos posecionarios vienen poseyendo de manera pacífica, publica y continua, desde 24 Octubre del año 2020 tal como se ha verificado e inspeccionado previamente, correspondiéndole al lote urbano en mención, las siguientes medidas y linderos, como a continuación se detalla:

POR EL FRENTE: Colinda con calle Santa Rosa y mide 7.00 metros lineales. ---

POR LA DERECHA: Colinda con Lote N°01 y mide 20.00 metros lineales. ===

POR LA IZQUIERDA: Colinda con Lote N°03 y mide 20.00 metros lineales. =

POR EL FONDO: Colinda con Lote N°20 y mide 7.00 metros lineales. =====

AREA TOTAL: Con 140.00 metros cuadrados. =====

Se expide el presente documento únicamente para los fines de servicio de energía eléctrica y agua.

San José, 04 de Diciembre del 2023.



MUNICIPALIDAD CENTRO POBLADO
SAN JOSE - VIRU
César A. Rojas Rojas
ALCALDE



**MUNICIPALIDAD DEL CENTRO POBLADO
SAN JOSE – VIRU – LA LIBERTAD
CREADO POR ORDENANZA MUNICIPAL N° 027 – 2013 – MPV
DE FECHA 26-12-2013**

“AÑO DEL BICENTENARIO, DE LA CONSOLIDACION DE NUESTRA
INDEPENDENCIA, Y DE LA CONMEMORACION DE LAS HEROICAS BATALLAS
DE JUNIN Y AYACUCHO”

CONSTANCIA DE POSESIÓN N°093-2024

El que suscribe, Alcalde de La Municipalidad del Centro Poblado de San José, Reconocido con Resolución de Alcaldía N° 795-2022-MPV; creado con Ordenanza Municipal N° 027-2013-MPV, en mérito a sus atribuciones conferidas por ley.

CERTIFICA:

Que el Sr. **NELBER HERRERA GAVIDIA**, identificado con DNI N°: 43310519, tiene en posesión el lote ubicado en el **SECTOR GANOZA – CALLE SANTA ROSA MZ. “G1” LT. “03”**, del Centro Poblado de San José, Distrito y Provincia Virú, Departamento La Libertad, que dicho posesionario viene poseyendo de manera pacífica, pública y continua, tal como se ha verificado e inspeccionado previamente, correspondiéndole al lote urbano en mención, las siguientes medidas y linderos, como a continuación se detalla:

POR EL FRENTE: Colinda con calle Santa Rosa y mide 7.00 metros lineales. ---

POR LA DERECHA: Colinda con Lote N°04 y mide 20.00 metros lineales. ===

POR LA IZQUIERDA: Colinda con Lote N° 02 y mide 20.00 metros lineales. ===

POR EL FONDO: Colinda con Lote N°19 y mide 7.00 metros lineales. ===

AREA TOTAL: Con 140.00 metros cuadrados. =====

Se expide el presente documento únicamente para los fines de servicio de Energía eléctrica y agua.

San José, 27 de Marzo del 2024.



MUNICIPALIDAD CENTRO POBLADO
SAN JOSE – VIRU
[Firma]
César A. Reyes Solís
ALCALDE



MUNICIPALIDAD DEL CENTRO POBLADO

SAN JOSE – VIRU – LA LIBERTAD

CREADO POR ORDENANZA MUNICIPAL N° 027 – 2013 – MPV
DE FECHA 26-12-2013

“AÑO DE LA UNIDAD, LA PAZ Y EL DESARROLLO”

CONSTANCIA DE POSESIÓN N°574-2023

El que suscribe, Alcalde de La Municipalidad del Centro Poblado de San José, Reconocido con Resolución de Alcaldía N° 795-2022-MPV; creado con Ordenanza Municipal N° 027-2013-MPV, en merito a sus atribuciones conferidas por ley.

CERTIFICA:

Que el Sr. SIMON CIRILO DEL CASTILLO GOMERO, identificado con DNI N°:32740384 y la Sra. ISIDORA ROJAS CRESPI, identificada con DNI N°:47961216 tienen en posesión el lote ubicado en el SECTOR GANOZA – CALLE SANTA ROSA MZ. “G1” LT. “04”, del Centro Poblado de San José, Distrito y Provincia Virú, Departamento La Libertad, que dichos poseionarios vienen poseyendo de manera pacífica, publica y continua, desde 02 Julio del año 2021 tal como se ha verificado e inspeccionado previamente, correspondiéndole al lote urbano en mención, las siguientes medidas y linderos, como a continuación se detalla:

POR EL FRENTE: Colinda con calle Santa Rosa y mide 7.00 metros lineales. ==

POR LA DERECHA: Colinda con Lote N°03 y mide 20.00 metros lineales. =====

POR LA IZQUIERDA: Colinda con Lote N°05 y mide 20.00 metros lineales. ===

POR EL FONDO: Colinda con Lote N°18 y mide 7.00 metros lineales. =====

AREA TOTAL: Con 140.00 metros cuadrados. =====

Se expide el presente documento únicamente para los fines de servicio de Energía eléctrica y agua.

San José, 04 de Diciembre del 2023.



MUNICIPALIDAD CENTRO POBLADO
SAN JOSE - VIRU
Gózar A. Reyes Solís
ALCALDE



MUNICIPALIDAD DEL CENTRO POBLADO

SAN JOSE – VIRU – LA LIBERTAD

CREADO POR ORDENANZA MUNICIPAL N° 027 – 2013 – MPV
DE FECHA 26-12-2013

“AÑO DE LA UNIDAD, LA PAZ Y EL DESARROLLO”

CONSTANCIA DE POSESIÓN N°407-2023

El que suscribe, Alcalde de La Municipalidad del Centro Poblado de San José, Reconocido con Resolución de Alcaldía N° 795-2022-MPV; creado con Ordenanza Municipal N° 027-2013-MPV, en mérito a sus atribuciones conferidas por ley.

CERTIFICA:

Que el Sr. GERMAN REYES CAIPO, identificado con DNI N°:27172127 tiene en posesión el lote ubicado en el SECTOR GANOZA – CALLE SANTA ROSA MZ. “G1” I.T. “05”, del Centro Poblado de San José, Distrito y Provincia Virú, Departamento La Libertad, que dicho posesionario viene poseyendo de manera pacífica, pública y continua, desde 29 de Enero del año 2019 tal como se ha verificado e inspeccionado previamente, correspondiéndole al lote urbano en mención, las siguientes medidas y linderos, como a continuación se detalla:

POR EL FRENTE: Colinda con calle Santa Rosa y mide 7.00 metros lineales. ==

POR LA DERECHA: Colinda con Lote N° 04 y mide 20.00 metros lineales. ===

POR LA IZQUIERDA: Colinda con Lote N°06 y mide 20.00 metros lineales. ==

POR EL FONDO: Colinda con Lotes N°17 y mide 7.00 metros lineales. =====

AREA TOTAL: Con 140.00 metros cuadrados. =====

Se expide el presente documento únicamente para los fines de servicio de Energía eléctrica y agua.

San José, 16 de Noviembre del 2023.



MUNICIPALIDAD CENTRO POBLADO
SAN JOSE - VIRU

Gerardo A. Reyes Solís
ALCALDE



MUNICIPALIDAD DEL CENTRO POBLADO

SAN JOSE – VIRU – LA LIBERTAD

CREADO POR ORDENANZA MUNICIPAL N° 027 – 2013 – MPV
DE FECHA 26-12-2013

“AÑO DE LA UNIDAD, LA PAZ Y EL DESARROLLO”

CONSTANCIA DE POSESIÓN N°643-2023

El que suscribe, Alcalde de La Municipalidad del Centro Poblado de San José, Reconocido con Resolución de Alcaldía N° 795-2022-MPV; creado con Ordenanza Municipal N° 027-2013-MPV, en mérito a sus atribuciones conferidas por ley.

CERTIFICA:

Que la Sra. AUREA VARAS YUPANQUI identificada con DNI N°: 27172096 tiene en posesión el lote ubicado en el SECTOR GANOZA – CALLE SANTA ROSA MZ. “G1” I.T. “06”, del Centro Poblado de San José, Distrito y Provincia Virú, Departamento La Libertad, que dicha posesionaria viene poseyendo de manera pacífica, pública y continua, desde el día 29 de Enero del 2019 tal como se ha verificado e inspeccionado previamente, correspondiéndole al lote urbano en mención, las siguientes medidas y linderos, como a continuación se detalla:

POR EL FRENTE: Colinda con calle Santa Rosa y mide 7.00 metros lineales. =

POR LA DERECHA: Colinda con Lote N°05 y mide 20.00 metros lineales. ===

POR LA IZQUIERDA: Colinda con Lote N° 07 y mide 20.00 metros lineales. ===

POR EL FONDO: Colinda con Lote N°16 y mide 7.00 metros lineales. =====

AREA TOTAL: Con 140.00 metros cuadrados. =====

Se expide el presente documento únicamente para los fines de servicio de Energía eléctrica y agua.

San José, 04 de Diciembre del 2023.



MUNICIPALIDAD CENTRO POBLADO
SAN JOSE - VIRU
Gósafr A. Reyes Solís
ALCALDE



MUNICIPALIDAD DEL CENTRO POBLADO

SAN JOSE – VIRU – LA LIBERTAD

CREADO POR ORDENANZA MUNICIPAL N° 027 – 2013 – MPV

DE FECHA 26-12-2013

“AÑO DEL BICENTENARIO, DE LA CONSOLIDACION DE NUESTRA
INDEPENDENCIA, Y DE LA CONMEMORACION DE LAS HEROICAS BATALLAS
DE JUNIN Y AYACUCHO”

CONSTANCIA DE POSESIÓN N°107-2024

El que suscribe, Alcalde de La Municipalidad del Centro Poblado de San José, Reconocido con Resolución de Alcaldía N° 795-2022-MPV; creado con Ordenanza Municipal N° 027-2013-MPV, en merito a sus atribuciones conferidas por ley,

CERTIFICA:

Que la Sra. PAULINA COTRINA HOYOS, identificada con DNI N°: 27559657, tiene en posesión el lote ubicado en el SECTOR GANOZA – CALLE SANTA ROSA MZ. “G1” LT. “07, del Centro Poblado de San José, Distrito y Provincia Virú, Departamento La Libertad, que dicha posecionaria viene poseyendo de manera pacífica, publica y continua, tal como se ha verificado e inspeccionado previamente, correspondiéndole al lote urbano en mención, las siguientes medidas y linderos, como a continuación se detalla:

POR EL FRENTE: Colinda con calle Santa Rosa y mide 7.00 metros lineales. =

POR LA DERECHA: Colinda con Lote N° 08 y mide 20.00 metros lineales. =

POR LA IZQUIERDA: Colinda con Lote N° 06 y mide 20.00 metros lineales. =

POR EL FONDO: Colinda con Lote N° 13 y mide 7.00 metros lineales. =

AREA TOTAL: Con 140.00 metros cuadrados. =

Se expide el presente documento únicamente para los fines de servicio de Energía eléctrica y agua.

San José, 11 de Abril del 2024.



MUNICIPALIDAD CENTRO POBLADO
SAN JOSE - VIRU

César A. Reyes Soles
ALCALDE



MUNICIPALIDAD DEL CENTRO POBLADO

SAN JOSE - VIRU - LA LIBERTAD

CREADO POR ORDENANZA MUNICIPAL N° 027 - 2013 - MPV
DE FECHA 26-12-2013

"AÑO DE LA UNIDAD, LA PAZ Y EL DESARROLLO"

CONSTANCIA DE POSESIÓN N°576-2023

El que suscribe, Alcalde de La Municipalidad del Centro Poblado de San José, Reconocido con Resolución de Alcaldía N° 795-2022-MPV; creado con Ordenanza Municipal N° 027-2013-MPV, en merito a sus atribuciones conferidas por ley.

CERTIFICA:

Que el Sr. MARCIAL ALAMO CAPA, identificado con DNI N°:19400663 y la Sra. MARIA INOCENTA AGUILAR LECCA, identificada con DNI N°:19400578 tienen en posesión el lote ubicado en el SECTOR GANOZA - CALLE SANTA ROSA MZ. "G1" LT. "08", del Centro Poblado de San José, Distrito y Provincia Virú, Departamento La Libertad, que dichos posesionarios vienen poseyendo de manera pacífica, publica y continua, desde 23 Enero del año 2020 tal como se ha verificado e inspeccionado previamente, correspondiéndole al lote urbano en mención, las siguientes medidas y linderos, como a continuación se detalla:

POR EL FRENTE: Colinda con calle Santa Rosa y mide 7.00 metros lineales. ==

POR LA DERECHA: Colinda con Lote N°07 y mide 20.00 metros lineales. =====

POR LA IZQUIERDA: Colinda con Lote N°09,10 y 11 y mide 20.00 metros lineales. =====

POR EL FONDO: Colinda con Lote N°14 y mide 7.00 metros lineales. =====

AREA TOTAL: Con 140.00 metros cuadrados. =====

Se expide el presente documento únicamente para los fines de servicio de Energía eléctrica y agua.

San José, 04 de Diciembre del 2023.



MUNICIPALIDAD CENTRO POBLADO
SAN JOSE - VIRU

César A. Reyes Salas
ALCALDE



MUNICIPALIDAD DEL CENTRO POBLADO

SAN JOSE – VIRU – LA LIBERTAD

CREADO POR ORDENANZA MUNICIPAL N° 027 - 2013 - MPV
DE FECHA 26-12-2013

“AÑO DE LA UNIDAD, LA PAZ Y EL DESARROLLO”

CONSTANCIA DE POSESIÓN N°425-2023

El que suscribe, Alcalde de La Municipalidad del Centro Poblado de San José, Reconocido con Resolución de Alcaldía N° 795-2022-MPV; creado con Ordenanza Municipal N° 027-2013-MPV, en mérito a sus atribuciones conferidas por ley.

CERTIFICA:

Que la Sra. **SANTOS MENDOZA MERCEDES**, identificada con DNI N°: 43739526 tiene en posesión el lote ubicado en el **SECTOR GANOZA – CALLE LOS ANGELES MZ. “G1” LT. “10”**, del Centro Poblado de San José, Distrito y Provincia Virú, Departamento La Libertad, que dicha posecionaria viene poseyendo de manera pacífica, publica y continua, desde 21 de diciembre del año 2018 tal como se ha verificado e inspeccionado previamente, correspondiéndole al lote urbano en mención, las siguientes medidas y linderos, como a continuación se detalla:

POR EL FRENTE: Colinda con calle Los Ángeles y mide 8.00 metros lineales. =

POR LA DERECHA: Colinda con Lote N°09 y mide 17.50 metros lineales. =====

POR LA IZQUIERDA: Colinda con Lote N°10 y mide 17.50 metros lineales. =====

POR EL FONDO: Colinda con Lotes N°08 y mide 8.00 metros lineales. =====

AREA TOTAL: Con 140.00 metros cuadrados. -----

Se expide el presente documento únicamente para los fines de servicio de Energía eléctrica y agua.

San José, 16 de Noviembre del 2023.



MUNICIPALIDAD DEL CENTRO POBLADO
SAN JOSE - VIRU
César A. Reyes Solís
ALCALDE



MUNICIPALIDAD DEL CENTRO POBLADO

SAN JOSÉ – VIRU – LA LIBERTAD

CREADO POR ORDENANZA MUNICIPAL N° 027 - 2013 - MPV
DE FECHA 26-12-2013

“AÑO DE LA UNIDAD, LA PAZ Y EL DESARROLLO”

CONSTANCIA DE POSESIÓN N°369-2023

El que suscribe, Alcalde de La Municipalidad del Centro Poblado de San José, Reconocido con Resolución de Alcaldía N° 795-2022-MPV; creado con Ordenanza Municipal N° 027-2013-MPV, en merito a sus atribuciones conferidas por ley.

CERTIFICA:

Que el Sr. **SAMUEL ABRAHAM VERGARA LLAJARUNA**, identificado con DNI N°: 71807544 tiene en posesión el lote ubicado en el **SECTOR GANOZA – CALLE LOS ANGELES MZ. “G1” LT. “12”**, del Centro Poblado de San José, Distrito y Provincia Virú, Departamento La Libertad, que dicho poseionario viene poseyendo de manera pacífica, pública y continua, desde 24 de Octubre del año 2020 tal como se ha verificado e inspeccionado previamente, correspondiéndole al lote urbano en mención, las siguientes medidas y linderos, como a continuación se detalla:

POR EL FRENTE: Colinda con calle Los Ángeles y mide 8.00 metros lineales. =

POR LA DERECHA: Colinda con Lote N°11 y mide 17.50 metros lineales. =====

POR LA IZQUIERDA: Colinda con Lote N°13 y mide 17.50 metros lineales. =====

POR EL FONDO: Colinda con Lotes N°14 y mide 8.00 metros lineales. =====

AREA TOTAL: Con 140.00 metros cuadrados. =====

Se expide el presente documento únicamente para los fines de servicio de Energía eléctrica y agua.

San José, 16 de Noviembre del 2023.



MUNICIPALIDAD CENTRO POBLADO
SAN JOSÉ - VIRU
César A. Reyes Soledad
ALCALDE



MUNICIPALIDAD DEL CENTRO POBLADO

SAN JOSE - VIRU - LA LIBERTAD

CREADO POR ORDENANZA MUNICIPAL N° 027 - 2013 - MPV
DE FECHA 26-12-2013

"AÑO DE LA UNIDAD, LA PAZ Y EL DESARROLLO"

CONSTANCIA DE POSESIÓN N°467-2023

El que suscribe, Alcalde de La Municipalidad del Centro Poblado de San José, Reconocido con Resolución de Alcaldía N° 795-2022-MPV; creado con Ordenanza Municipal N° 027-2013-MPV, en mérito a sus atribuciones conferidas por ley.

CERTIFICA:

Que el Sr. NOE JEREMIAS VERGARA LLAJARUNA, identificado con DNI N°:71807540 tiene en posesión el lote ubicado en el SECTOR GANOZA - CALLE LOS ANGELES MZ. "G1" LT. "13", del Centro Poblado de San José, Distrito y Provincia Virú, Departamento La Libertad, que dicho posesionario viene poseyendo de manera pacífica, pública y continua, desde 22 de septiembre del año 2022 tal como se ha verificado e inspeccionado previamente, correspondiéndole al lote urbano en mención, las siguientes medidas y linderos, como a continuación se detalla:

POR EL FRENTE: Colinda con calle Los Ángeles y mide 8.00 metros lineales. ===

POR LA DERECHA: Colinda con Lote N°12 y mide 17.50 metros lineales. ===

POR LA IZQUIERDA: Colinda con calle Virgen de los Dolores y mide 17.50 metros lineales. =====

POR EL FONDO: Colinda con Lotes N°14 y mide 8.00 metros lineales. ===

AREA TOTAL: Con 140.00 metros cuadrados. =====

Se expide el presente documento únicamente para los fines de servicio de Energía eléctrica y agua.

San José, 04 de Diciembre del 2023.



MUNICIPALIDAD CENTRO POBLADO
SAN JOSE - VIRU
César A. Araya Solís
ALCALDE



MUNICIPALIDAD DEL CENTRO POBLADO

SAN JOSÉ - VIRU - LA LIBERTAD

CREADO POR ORDENANZA MUNICIPAL N° 027 - 2013 - MPV
DE FECHA 26-12-2013

"AÑO DE LA UNIDAD, LA PAZ Y EL DESARROLLO"

CONSTANCIA DE POSESIÓN N°477-2023

El que suscribe, Alcalde de La Municipalidad del Centro Poblado de San José, Reconocido con Resolución de Alcaldía N° 795-2022-MPV; creado con Ordenanza Municipal N° 027-2013-MPV, en mérito a sus atribuciones conferidas por ley.

CERTIFICA:

Que la Sra. FLORA NOEMI VERGARA LAJARONA, identificada con DNI N°: 47646203 tiene en posesión el lote ubicado en el SECTOR GANOZA - CALLE VIRGEN DE LOS DOLORES MZ. "G1" LT. "14", del Centro Poblado de San José, Distrito y Provincia Virú, Departamento La Libertad, que dicha poseionaria viene poseyendo de manera pacífica, pública y continua, desde el día 22 de abril del 2021 tal como se ha verificado e inspeccionado previamente, correspondiéndole al lote urbano en mención, las siguientes medidas y linderos, como a continuación se detalla:

POR EL FRENTE: Colinda con calle Virgen de los Dolores y mide 7.00 metros lineales. =====

POR LA DERECHA: Colinda con Lote N°13 y mide 20.00 metros lineales. ===

POR LA IZQUIERDA: Colinda con Lote N°15 y mide 20.00 metros lineales. ==

POR EL FONDO: Colinda con Lote N°08 y mide 7.00 metros lineales. =====

AREA TOTAL: Con 140.00 metros cuadrados. =====

Se expide el presente documento únicamente para los fines de servicio de Energía eléctrica y agua.

San José, 04 de Diciembre del 2023.



MUNICIPALIDAD DEL CENTRO POBLADO
SAN JOSÉ - VIRU

Cómun. Carlos Solís
ALCALDE



MUNICIPALIDAD DEL CENTRO POBLADO

SAN JOSE - VIRU - LA LIBERTAD

CREADO POR ORDENANZA MUNICIPAL N° 027 - 2013 - MPV
DE FECHA 26-12-2013

"AÑO DE LA UNIDAD, LA PAZ Y EL DESARROLLO"

CONSTANCIA DE POSESIÓN N°412-2023

El que suscribe, Alcalde de La Municipalidad del Centro Poblado de San José, Reconocido con Resolución de Alcaldía N° 795-2022-MPV; creado con Ordenanza Municipal N° 027-2013-MPV, en mérito a sus atribuciones conferidas por ley.

CERTIFICA:

Que el Sr. ANDREZ VERGARA POLO, identificado con DNI N°:27421313 y la Sra. SANTOS EULOGIA LLAJARUNA JULCA DE VERGARA, identificada con DNI N°:26954513 tienen en posesión el lote ubicado en el SECTOR GANOZA - CALLE VIRGEN DE LOS DOLORES MZ. "G1" LT. "15", del Centro Poblado de San José, Distrito y Provincia Virú, Departamento La Libertad, que dichos poseedores vienen poseyendo de manera pacífica, pública y continua, desde 02 de Diciembre del año 2021 tal como se ha verificado e inspeccionado previamente, correspondiéndole al lote urbano en mención, las siguientes medidas y linderos, como a continuación se detalla:

POR EL FRENTE: Colinda con calle Virgen de los Dolores y mide 7.00 metros lineales. =====

POR LA DERECHA: Colinda con Lote N°14 y mide 20.00 metros lineales. ===

POR LA IZQUIERDA: Colinda con Lote N°16 y mide 20.00 metros lineales. ===

POR EL FONDO: Colinda con Lotes N°07 y mide 7.00 metros lineales. =====

AREA TOTAL: Con 140.00 metros cuadrados. =====

Se expide el presente documento únicamente para los fines de servicio de Energía eléctrica y agua.

San José, 16 de Noviembre del 2023.



MUNICIPALIDAD CENTRO POBLADO
SAN JOSE - VIRU
César A. Reyes Solís
ALCALDE



MUNICIPALIDAD DEL CENTRO POBLADO

SAN JOSE - VIRU - LA LIBERTAD

CREADO POR ORDENANZA MUNICIPAL N° 027 2013 - MPV
DE FECHA 26-12-2013

"AÑO DE LA UNIDAD, LA PAZ Y EL DESARROLLO"

CONSTANCIA DE POSESIÓN N°630-2023

El que suscribe, Alcalde de La Municipalidad del Centro Poblado de San José, Reconocido con Resolución de Alcaldía N° 795-2022-MPV; creado con Ordenanza Municipal N° 027-2013-MPV, en merito a sus atribuciones conferidas por ley.

CERTIFICA:

Que la Sra. LORENA JANETH CRUZ INFANTES, identificada con DNI N°: 42849901 tiene en posesión el lote ubicado en el SECTOR CANOZA - CALLE VIRGEN DE LOS DOLORES MZ. "G1" LT. "16", del Centro Poblado de San José, Distrito y Provincia Virú, Departamento La Libertad, que dicha posesionaria viene poseyendo de manera pacífica, publica y continua, desde el día 20 de Agosto del 2021 tal como se ha verificado e inspeccionado previamente, correspondiéndole al lote urbano en mención, las siguientes medidas y linderos, como a continuación se detalla:

POR EL FRENTE: Colinda con calle Virgen de los Dolores y mide 7.00 metros lineales. =====

POR LA DERECHA: Colinda con Lote N°15 y mide 20.00 metros lineales. ===

POR LA IZQUIERDA: Colinda con Lote N°17 y mide 20.00 metros lineales. ==

POR EL FONDO: Colinda con Lote N°04 y mide 7.00 metros lineales. =====

AREA TOTAL: Con 140.00 metros cuadrados. =====

Se expide el presente documento únicamente para los fines de servicio de Energía eléctrica y agua.

San José, 04 de Diciembre del 2023.



MUNICIPALIDAD DEL CENTRO POBLADO
SAN JOSE - VIRU
.....
César A. Rodríguez Solís
ALCALDE



**MUNICIPALIDAD DEL CENTRO POBLADO
SAN JOSÉ – VIRU – LA LIBERTAD**
CREADO POR ORDENANZA MUNICIPAL N° 027 – 2013 – MPV
DE FECHA 26-12-2013

"AÑO DEL BICENTENARIO, DE LA CONSOLIDACION DE NUESTRA
INDEPENDENCIA, Y DE LA CONMEMORACION DE LAS HEROICAS BATALLAS
DE JUNIN Y AYACUCHO"

CONSTANCIA DE POSESIÓN N°080-2024

El que suscribe, Alcalde de la Municipalidad del Centro Poblado de San José, Reconocido con Resolución de Alcaldía N° 795-2022-MPV; creado con Ordenanza Municipal N° 027-2013-MPV, en mérito a sus atribuciones conferidas por ley.

CERTIFICA:

Que la Sra. EMERITA MARINA ZARATE GARCIA, identificada con DNI N°: 40118072, tiene en posesión el lote ubicado en el SECTOR GANOZA – CALLE VIRGEN DE LOS DOLORES MZ. "G1" LT. "17", del Centro Poblado de San José, Distrito y Provincia Virú, Departamento La Libertad, que dicha posecionaria viene poseyendo de manera pacífica, publica y continua, tal como se ha verificado e inspeccionado previamente, correspondiéndole al lote urbano en mención, las siguientes medidas y linderos, como a continuación se detalla:

POR EL FRENTE: Colinda con calle Virgen de los Dolores y mide 7.00 metros lineales. =====

POR LA DERECHA: Colinda con Lote N° 18 y mide 20.00 metros lineales. ==

POR LA IZQUIERDA: Colinda con Lote N° 16 y mide 20.00 metros lineales. ===

POR EL FONDO: Colinda con Lote N°05 y mide 7.00 metros lineales. =====

AREA TOTAL: Con 140.00 metros cuadrados. =====

Se expide el presente documento únicamente para los fines de servicio de Energía eléctrica y agua.

San José, 06 de Marzo del 2024.



MUNICIPALIDAD CENTRO POBLADO
SAN JOSÉ - VIRU
César A. Reyes Solís
ALCALDE



MUNICIPALIDAD DEL CENTRO POBLADO

SAN JOSE – VIRU – LA LIBERTAD

CREADO POR ORDENANZA MUNICIPAL N° 027 – 2013 – MPV
DE FECHA 26-12-2013

“AÑO DE LA UNIDAD, LA PAZ Y EL DESARROLLO”

CONSTANCIA DE POSESIÓN N°474-2023

El que suscribe, Alcalde de La Municipalidad del Centro Poblado de San José, Reconocido con Resolución de Alcaldía N° 795-2022-MPV; creado con Ordenanza Municipal N° 027-2013-MPV, en merito a sus atribuciones conferidas por ley.

CERTIFICA:

Que el Sr. **HEINER IVAN MENOR RAMIREZ**, identificado con DNI N°:70783333 tiene en posesión el lote ubicado en el **SECTOR GANOZA – CALLE VIRGEN DE LOS DOLORES MZ. “G1” LT. “18”**, del Centro Poblado de San José, Distrito y Provincia Virú, Departamento La Libertad, que dicho poseionario viene poseyendo de manera pacífica, pública y continua, desde 24 de octubre del año 2020 tal como se ha verificado e inspeccionado previamente, correspondiéndole al lote urbano en mención, las siguientes medidas y linderos, como a continuación se detalla:

POR EL FRENTE: Colinda con calle Virgen de los Dolores y mide 7.00 metros lineales. =====

POR LA DERECHA: Colinda con Lote N°17 y mide 20.00 metros lineales. ----=

POR LA IZQUIERDA: Colinda con Lote N°19 y mide 20.00 metros lineales. ==

POR EL FONDO: Colinda con Lotes N°04 y mide 7.00 metros lineales. =====

AREA TOTAL: Con 140.00 metros cuadrados. =====

Se expide el presente documento únicamente para los fines de servicio de Energía eléctrica y agua.

San José, 04 de Diciembre del 2023.



MUNICIPALIDAD DEL CENTRO POBLADO
SAN JOSE – VIRU
César A. HERNÁNDEZ SOLOR
ALCALDE



MUNICIPALIDAD DEL CENTRO POBLADO

SAN JOSÉ – VIRU – LA LIBERTAD

CREADO POR ORDENANZA MUNICIPAL N° 027 - 2013 - MPV
DE FECHA 26-12-2013

“AÑO DE LA UNIDAD, LA PAZ Y EL DESARROLLO”

CONSTANCIA DE POSESIÓN N°405- 2023

El que suscribe, Alcalde de La Municipalidad del Centro Poblado de San José, Reconocido con Resolución de Alcaldía N° 795-2022-MPV; creado con Ordenanza Municipal N° 027-2013-MPV, en mérito a sus atribuciones conferidas por ley.

CERTIFICA:

Que el Sr. **LUIS ALBERTO MENDEZ ACUÑA**, identificado con DNI N° 41492139, tiene en posesión el lote ubicado en **CALLE VIRGEN DE LOS DOLORES MZ. “G1” LOTE. “19”**, del Centro Poblado de San José, Distrito y Provincia Virú, Departamento La Libertad, tal como se ha verificado e inspeccionado previamente, correspondiéndole al lote urbano en mención, las siguientes medidas y linderos, como a continuación se detalla:

POR EL FRENTE: Colinda con Calle Virgen de las Dolores y mide 7.00 metros lineales.=====

POR LA DERECHA: Colinda con Lote N° 06 y mide 20.00 metros lineales. ===

POR LA IZQUIERDA: Colinda con Lote N° 08 y mide 20.00 metros lineales. ---

POR EL FONDO: Colinda con Lote N° 23 y mide 7.00 metros lineales. =====

AREA TOTAL: Con 140.00 metros cuadrados. =====

Se expide el presente documento únicamente para los fines de servicio de Energía eléctrica y agua.

San José, 27 de noviembre del 2023.



MUNICIPALIDAD CENTRO POBLADO
SAN JOSÉ - VIRU
[Firma]
César D. Reyes Solís
ALCALDE



REPÚBLICA DEL PERÚ
MINISTERIO NACIONAL DE IDENTIFICACIÓN Y ESTADO CIVIL
DOCUMENTO IDENTIFICACIONAL DE IDENTIDAD

CUI
41492139-1



Primer Apellido
MENDEZ

Segundo Apellido
ACUNA

Primer Nombre
LUIS ALBERTO

265319

Sexo M **Nacionalidad** PER **Fecha de Nacimiento** 16 11 1930

Fecha de Emisión 26 03 2021

Nº de Documento 0200228882 **Fecha de Validación** 26 03 2025



Una photo de trabajo **Decoración de trabajo** **Grupo de trabajo** 11504

Alcaldía de Lima **Alcaldía de Lima** **Alcaldía de Lima**

Alcaldía de Lima **Alcaldía de Lima** **Alcaldía de Lima**

Alcaldía de Lima **Alcaldía de Lima** **Alcaldía de Lima**

Alcaldía de Lima **Alcaldía de Lima** **Alcaldía de Lima**

Alcaldía de Lima **Alcaldía de Lima** **Alcaldía de Lima**

Alcaldía de Lima **Alcaldía de Lima** **Alcaldía de Lima**

Alcaldía de Lima **Alcaldía de Lima** **Alcaldía de Lima**

Alcaldía de Lima **Alcaldía de Lima** **Alcaldía de Lima**



**MUNICIPALIDAD DEL CENTRO POBLADO
SAN JOSE - VIRU - LA LIBERTAD**

CREADO POR ORDENANZA MUNICIPAL N° 027 - 2013 - MPV
DE FECHA 26-12-2013

"AÑO DE LA UNIDAD, LA PAZ Y EL DESARROLLO"

CONSTANCIA DE POSESIÓN N°490-2023

El que suscribe, Alcalde de La Municipalidad del Centro Poblado de San José, Reconocido con Resolución de Alcaldía N° 795-2022-MPV; creado con Ordenanza Municipal N° 027-2013-MPV, en mérito a sus atribuciones conferidas por ley.

CERTIFICA:

Que el Sr. **ELBER JOSE OBLITAS HUAMAN**, identificado con DNI N°:46004694 y la Sra. **JULIANA CELINDA SARE DE LA CRUZ**, identificada con DNI N°:46731573 tienen en posesión el lote ubicado en el **SECTOR GANOZA - CALLE SAN PEDRO MZ. "G1 L.T. "21"**, del Centro Poblado de San José, Distrito y Provincia Virú, Departamento La Libertad, que dichos posesionarios vienen poseyendo de manera pacífica, pública y continua, desde 21 Julio del año 2023 tal como se ha verificado e inspeccionado previamente, correspondiéndole al lote urbano en mención, las siguientes medidas y linderos, como a continuación se detalla:

POR EL FRENTE: Colinda con calle San Pedro y mide 8.00 metros lineales. ==

POR LA DERECHA: Colinda con calle Virgen de los Dolores y mide 17.50 metros lineales. =====

POR LA IZQUIERDA: Colinda con Lote N°22 y mide 17.50 metros lineales. ---

POR EL FONDO: Colinda con Lote N°20 y mide 8.00 metros lineales. =====

AREA TOTAL: Con 140.00 metros cuadrados. =====

Se expide el presente documento únicamente para los fines de servicio de Energía eléctrica y agua.

San José, 04 de Diciembre del 2023.



MUNICIPALIDAD CENTRO POBLADO
SAN JOSE - VIRU
CÓDIGO A. Reyes Rojas
ALCALDE



MUNICIPALIDAD DEL CENTRO POBLADO

SAN JOSE - VIRU - LA LIBERTAD

CREADO POR ORDENANZA MUNICIPAL N° 027 - 2013 - MPV

DE FECHA 26-12-2013

"AÑO DEL BICENTENARIO, DE LA CONSOLIDACION DE NUESTRA
INDEPENDENCIA, Y DE LA CONMERACION DE LAS HEROICAS BATALLAS
DE JUNIN Y AYACUCHO"

CONSTANCIA DE POSESIÓN N°079-2024

El que suscribe, Alcalde de La Municipalidad del Centro Poblado de San José, Reconocido con Resolución de Alcaldía N° 795-2022-MPV; creado con Ordenanza Municipal N° 027-2013-MPV, en merito a sus atribuciones conferidas por ley.

CERTIFICA:

Que la Sra. MARIA LIDIA ORDÓÑEZ CHAVEZ, identificada con DNI N°: 48008831, tiene en posesión el lote ubicado en el SECTOR GANOZA - CALLE SAN PEDRO MZ. "G1" LT. "23", del Centro Poblado de San José, Distrito y Provincia Virú, Departamento La Libertad, que dicha posesionaria viene poseyendo de manera pacífica, publica y continua, tal como se ha verificado e inspeccionado previamente, correspondiéndole al lote urbano en mención, las siguientes medidas y linderos, como a continuación se detalla:

POR EL FRENTE: Colinda con calle San Pedro y mide 8.00 metros lineales. ---

POR LA DERECHA: Colinda con Lote N° 24 y mide 17.50 metros lineales. ===

POR LA IZQUIERDA: Colinda con Lote N° 22 y mide 17.50 metros lineales. ===

POR EL FONDO: Colinda con Lote N° 02 y 20 y mide 8.00 metros lineales. ----


AREA TOTAL: Con 140.00 metros cuadrados. =====

Se expide el presente documento únicamente para los fines de servicio de Energía eléctrica y agua.

San José, 06 de Marzo del 2024.



MUNICIPALIDAD DEL CENTRO POBLADO
SAN JOSE - VIRU
César A. Reyes Bolon
ALCALDE



MUNICIPALIDAD DEL CENTRO POBLADO

SAN JOSE – VIRÚ – LA LIBERTAD

CREADO POR ORDENANZA MUNICIPAL N° 027 – 2013 – MPV
DE FECHA 26-12-2013

“AÑO DE LA UNIDAD, LA PAZ Y EL DESARROLLO”

CONSTANCIA DE POSESIÓN N°683-2023

El que suscribe, Alcalde de La Municipalidad del Centro Poblado de San José, Reconocido con Resolución de Alcaldía N° 795-2022-MPV; creado con Ordenanza Municipal N° 027-2013-MPV, en mérito a sus atribuciones conferidas por ley.

CERTIFICA:

Que el Sr. **HENRRY ESTEBAN CHAVEZ ZAVALA**, identificado con DNI N°: 43742654 tiene en posesión el lote ubicado en el **SECTOR GANOZA – CALLE SAN PEDRO MZ. “G1” LT. “24”**, del Centro Poblado de San José, Distrito y Provincia Virú, Departamento La Libertad, que dicho posesionario viene poseyendo de manera pacífica, publica y continua, desde el día 18 de Noviembre del 2021 tal como se ha verificado e inspeccionado previamente, correspondiéndole al lote urbano en mención, las siguientes medidas y linderos, como a continuación se detalla:

POR EL FRENTE: Colinda con calle San Pedro y mide 8.00 metros lineales. ===

POR LA DERECHA: Colinda con Lote N°23 y mide 17.50 metros lineales. =====

POR LA IZQUIERDA: Colinda con Lote N°01 y mide 17.50 metros lineales. ===

POR EL FONDO: Colinda con Lote N°02 y mide 8.50 metros lineales. =====

AREA TOTAL: Con 140.00 metros cuadrados. =====

Se expide el presente documento únicamente para los fines de servicio de Energía eléctrica y agua.

San José, 29 de Diciembre del 2023.



MUNICIPALIDAD CENTRO POBLADO
SAN JOSE – VIRÚ
César [Firma] [Firma]
ALCALDE



MUNICIPALIDAD DEL CENTRO POBLADO

SAN JOSE - VIRU - LA LIBERTAD

CREADO POR ORDENANZA MUNICIPAL N° 027 - 2013 - MPV
DE FECHA 26-12-2013

"AÑO DE LA UNIDAD, LA PAZ Y EL DESARROLLO"

CONSTANCIA DE POSESIÓN N°291-2023

El que suscribe, Alcalde de La Municipalidad del Centro Poblado de San José, Reconocido con Resolución de Alcaldía N° 795-2022-MPV; creado con Ordenanza Municipal N° 027-2013-MPV, en mérito a sus atribuciones conferidas por ley.

CERTIFICA:

Que el Sr. **ELVERIVAN JARA ROBLES**, identificado con DNI N°: **48652022** tiene en posesión el lote ubicado en el **SECTOR GANOZA - CALLE SAN PEDRO MZ. "H" I.T. "01"**, del Centro Poblado de San José, Distrito y Provincia Virú, Departamento La Libertad, que dicho posesionario viene poseyendo de manera pacífica, pública y continua, desde el día 04 de Marzo del 2022 tal como se ha verificado e inspeccionado previamente, correspondiéndole al lote urbano en mención, las siguientes medidas y linderos, como a continuación se detalla:

POR EL FRENTE: Colinda con calle San Pedro y mide 8.50 metros lineales. ==

POR LA DERECHA: Colinda con calle San Marcos y mide 18.00 metros lineales.

POR LA IZQUIERDA: Colinda con Lote N°02 y mide 18.00 metros lineales. ==

POR EL FONDO: Colinda con Lotes N°34 y mide 8.50 metros lineales. =====

AREA TOTAL: Con 153.00 metros cuadrados. - =====

Se expide el presente documento únicamente para los fines de servicio de Energía eléctrica y agua.

San José, 15 de Noviembre del 2023.



MUNICIPALIDAD DEL CENTRO POBLADO
SAN JOSE - VIRU

.....
César Solís
ALCALDE

MSC INGENIERIA S.R.L.

Ing. Percy Sotomayor Santamaría
REGISTRADO EN OFICINA
GIR 24411020

CONTRATO DE COMPRA VENTA DE UN LOTE DE TERRENO

CONSTE POR PRESENTE DOCUMENTO, UNA DE COMPRA VENTA DE UN LOTE DE TERRENO, QUE CELEBRAN DE UNA PARTE, LUIS ALBERTO ALVAREZ GANDOZA, PERUANO, SOLTERO, OCUPACION EMPRESARIO, IDENTIFICADO CON DNI No 18097803, CON DOMICILIO EN AV. LAS AMERICAS A-2 CP SAN JOSE, DISTRITO Y PROVINCIA DE VIRU, DEPARTAMENTO Y REGION LA LIBERTAD; A QUIEN EN ADELANTE SE LE DENOMINARA EL VENDEDOR; Y DE OTRA PARTE ELVER IVAN JARA ROBLES CON DNI No 48852022 Y BRENDA XIOMARA CAPUÑAY BAUTISTA CON DNI No 48712470, DE ESTADO CIVIL CONVIVIENTES, CON DOMICILIO EN AV. LAS AMERICAS CP SAN JOSE, DISTRITO Y PROVINCIA DE VIRU, DEPARTAMENTO LA LIBERTAD; A QUIEN EN ADELANTE SE LE DENOMINARA LOS COMPRADORES; DE ACUERDO A LAS CLAUSULAS SIGUIENTES: =====

PRIMERA. - DERECHO DE PROPIEDAD E IDENTIFICACION DEL INMUEBLE: ==

EL VENDEDOR ES PROPIETARIO DEL PREDIO RUSTICO DENOMINADO SAN AGUSTIN, UBICADO EN EL CENTRO POBLADO SAN JOSE DISTRITO Y PROVINCIA DE VIRU, DEPARTAMENTO DE LA LIBERTAD, EL MISMO QUE MANTIENE UN AREA DE 4.9 HAS, CUYOS LINDEROS Y MEDIDAS PERIMETRICAS SE ENCUENTRAN INSCRITAS EN LA PARTIDA ELECTRONICA N-04018447. =====

SEGUNDA. - DERECHO DE PROPIEDAD E IDENTIFICACION DEL INMUEBLE

EL VENDEDOR, CEDE EN VENTA REAL Y ENAGENACION PERPETUA EL AREA SUPERFICIAL DE 153M2 DEL INMUEBLE MENCIONADO EN LA CLAUSULA PRIMERA, ENCERRADO DENTRO DE LOS LINDEROS Y MEDIDAS PERIMETRICAS SIGUIENTES: =====

LOTE No-22 MZ"Q" 153M2

- POR EL FRENTE; CON PROPIEDAD DE TERCEROS Y MIDE 8.50ML. =====
- POR LA DERECHA; CON EL LOTE No 21 Y MIDE 18ML. =====
- POR LA IZQUIERDA; CON LA CALLE SAN MARCOS Y MIDE 18ML. =====
- POR EL FONDO; CON EL LOTE No 23 Y MIDE 8.50ML. =====

TERCERA. - IMPORTE DE VENTA Y FORMA DE PAGO: =====

LA VENTA DE ESTE PREDIO SE EFECTUA POR LA SUMA DE S/. 14,000 (CATORCE MIL Y 00/100 NUEVOS SOLES), IMPORTE QUE FUE PAGADO POR EL PACTO QUE LA SOLA FIRMA CONSTITUYE CONSTANCIA SUFICIENTE DEL PAGO Y DE LA RECEPCION DEL REFERIDO IMPORTE, DANDOSE POR CANCELADA LA TOTALIDAD DEL PROCESO DE VENTA. DICHO MONTO FUE DEPOSITADO A NOMBRE DE EL VENDEDOR EN LA CUENTA No 102321196180 DE LA CAJA TRUJILLO. =====

Este documento no ha sido registrado en esta oficina.

Calificación de acuerdo al Art 109 del D. Leg. N° 11629

M&C INGENIEROS S.R.L.
Dpto. Trujillo
R. 0110 0110 0110 0110
C.I. N° 110024

CUARTA. - HABILITACION E INDEPENDIZACION. =====

LOS COMPRADORES SERAN ENCARGADOS DE HACER SU HABILITACION URBANA Y TAMBIEN SU INDEPENDIZACION DE LA PRESENTE COMPRA VENTA. =====

QUINTA. - DERECHOS QUE COMPRENDEN LA VENTA: =====

LA VENTA, MATERIA DEL PRESENTE CONTRATO, COMPRENDE, EL TERRENO, SOBRE EL, SUS AIRES, ENTRADAS Y SALIDAS, USOS Y COSTUMBRES, SERVIDUMBRES Y DEMAS DERECHOS INHERENTES A LA PROPIEDAD, SIN RESERVA NI LIMITACION ALGUNA, PUNTUALIZANDO QUE LA VENTA SE EFECTUA BAJO LA MODALIDAD DE AD-CORPUS. =====

SEXTA. - EQUIVALENCIA ENTRE EL PRECIO Y EL BIEN MATERIA DE VENTA: -

AMBAS PARTES DECLARAN QUE EL PRECIO ES JUSTO Y EQUIVALENTE AL BIEN MATERIA EN VENTA, POR LO QUE SE EFECTUAN MUTUA Y RECIPROCA DONACION EN CASO DE EXISTIR EXCESO. =====

SEPTIMA. - DECLARACION DE LAS PARTES CONTRATANTES: =====

AMBAS PARTES, DECLARAN QUE CELEBRAN EL PRESENTE CONTRATO VOLUNTARIAMENTE Y SIN COACCION ALGUNA Y QUE NO A MEDIADO ERROR, DOLO, SIMULACION O VICIO ALGUNO QUE PUDIERA INVALIDAR EL ACTO. ===

OCTAVA. - RATIFICACION Y CONFORMIDAD DEL CONTRATO. =====

AMBAS PARTES DEBIDAMENTE ENTERADAS DEL PRESENTE CONTRATO, SE AFIRMAN Y RATIFICAN EN SU CONTENIDO, SUSCRIBIENDOLO EN SEÑAL DE CONFORMIDAD. =====

TRUJILLO, 04 DE MARZO DE 2022



[Signature]

LUIS ALBERTO ALVAREZ GANZOZA
DNI. 18097903
EL VENDEDOR

[Signature]

ELVER IVAN JARA ROBLES
DNI. 48652022
LOS COMPRADORES

[Signature]

BRENDA XIOMARA CAPURAY BAUTISTA
DNI. 48712470
LOS COMPRADORES



M&C (GENTE) S.R.L.

[Signature]
Ing. *[Signature]* *[Signature]*
Ing. *[Signature]* *[Signature]*
Ing. *[Signature]* *[Signature]*

CERTIFICO QUE LAS FIRMAS Y HUELLAS QUE ANTECEDEN PERTENECEN AL SEÑOR LUIS ALBERTO ALVAREZ GANZOZA, IDENTIFICADO CON DNI N° 18097903, BRENDA XIOMARA CAPURAY BAUTISTA IDENTIFICADA CON DNI N° 48712470, ELVER IVAN JARA ROBLES IDENTIFICADO CON DNI N° 48652022, DE LO QUE DOY FE. *[Signature]*
EL NOTARIO QUE SUSCRIBE DEJA CONSTANCIA DE QUE LAS PARTES NO EXHIBERON MEDIO DE PAGO, DE LO QUE DOY FE. *[Signature]*
EL NOTARIO NO ASUME RESPONSABILIDAD SOBRE EL CONTENIDO DEL DOCUMENTO. =====
TRUJILLO, 04 DE MARZO DE 2022. =====



ABOGADO DE EMERSON E. BARRAL
ABOGADO - RUTAS
TARJETA

Este Documento no ha
sido registrado en
el Registro de
Este Documento

Certificación de acuerdo al
Art. 40 de la Ley N° 10420
del 2017



MUNICIPALIDAD DEL CENTRO POBLADO

SAN JOSE - VIRU - LA LIBERTAD

CREADO POR ORDENANZA MUNICIPAL N° 027 - 2013 - MPV
DE FECHA 26-12-2013

"AÑO DE LA UNIDAD, LA PAZ Y EL DESARROLLO"

CONSTANCIA DE POSESIÓN N°094-2024

El que suscribe, Alcalde de la Municipalidad del Centro Poblado de San José, Reconocido con Resolución de Alcaldía N° 795-2022-MPV; creado con Ordenanza Municipal N° 027-2013-MPV, en merito a sus atribuciones conferidas por ley.

CERTIFICA:

Que el Sr. GUZMAN RICARDO VEGA GARCIA identificado con DNI N°32486396 y la Sra. FIDELA VICENTINA DONICIO LUIS DE VEGA identificada con DNI N°32494235 tienen en posesión el lote ubicado en SECTOR GANOZA- CON LINEAS DE ALTA TENSION MZ. "H" LOTE. "04" del Centro Poblado de San José, Distrito y Provincia Virú, Departamento La Libertad, que dichos poseedores vienen poseyendo de manera pacífica, publica y continua desde la fecha 19 de Diciembre del año 2019 hasta la actualidad, tal como se ha verificado e inspeccionado previamente, correspondiéndole al lote urbano en mención, las siguientes medidas y linderos, como a continuación se detalla:

POR EL FRENTE: Colinda con Líneas de Alta Tensión y mide 9.00 metros lineales. =====

POR LA DERECHA: Colinda con Lote N°05 y mide 18.00 metros lineales. ==

POR LA IZQUIERDA: Colinda con Lote N°03 y mide 18.00 metros lineales. —

POR EL FONDO: Colinda con Lote N°17 y mide 9.00 metros lineales. =====

AREA TOTAL: Con 162.00 metros cuadrados. =====

Se expide el presente documento únicamente para los fines de servicio de Energía eléctrica y agua.

San José, 01 de Abril del 2024.



MUNICIPALIDAD DEL CENTRO POBLADO
SAN JOSE - VIRU
César A. Reyes Salas
ALCALDE



MUNICIPALIDAD DEL CENTRO POBLADO

SAN JOSE - VIRU - LA LIBERTAD

CREADO POR ORDENANZA MUNICIPAL N° 027 - 2013 - MPV
DE FECHA 26-12-2013

"AÑO DE LA UNIDAD, LA PAZ Y EL DESARROLLO"

CONSTANCIA DE POSESIÓN N°300-2023

El que suscribe, Alcalde de La Municipalidad del Centro Poblado de San José, Reconocido con Resolución de Alcaldía N° 795-2022-MPV; creado con Ordenanza Municipal N° 027-2013-MPV, en merito a sus atribuciones conferidas por ley.

CERTIFICA:

Que el Sr. ERIC EFRAIN VICENTE JUAREZ, identificando con DNI N°: 44815278 y la Sra. KATTYA OFELIA TANANTA GRANDEZ DE VICENTE tienen en posesión el lote ubicado en el SECTOR GANOZA - CALLE SAN MARCOS MZ. "H" LT. "09", del Centro Poblado de San José, Distrito y Provincia Virú, Departamento La Libertad, que dichos poseedores vienen poseyendo de manera pacífica, pública y continua, desde el día 05 de Noviembre del 2021 tal como se ha verificado e inspeccionado previamente, correspondiéndole al lote urban en mención, las siguientes medidas y linderos, como a continuación se detalla:

POR EL FRENTE: Colinda con calle San Pedro y mide 7.00 metros lineales. =

POR LA DERECHA: Colinda con Lote N°08 y mide 22.00 metros lineales. ----

POR LA IZQUIERDA: Colinda con Lote N°10 y mide 22.00 metros lineales. ----

POR EL FONDO: Colinda con Lotes N°31 y mide 7.00 metros lineales.

AREA TOTAL: Con 154.00 metros cuadrados. -----

Se expide el presente documento únicamente para los fines de servicio de Energía eléctrica y agua.

San José, 15 de Noviembre del 2023.



MUNICIPALIDAD CENTRO POBLADO
SAN JOSE - VIRU
César A. Huayán Solari
ALCALDE

M&C INGENIEROS S.R.L.

Ing. *[Firma]*
M&C INGENIEROS S.R.L.
C.P.N° 111111



MUNICIPALIDAD DEL CENTRO POBLADO

SAN JOSE – VIRU – LA LIBERTAD

CREADO POR ORDENANZA MUNICIPAL N° 027 – 2013 – MPV
DE FECHA 26-12-2013

“AÑO DE LA UNIDAD, LA PAZ Y EL DESARROLLO”

CONSTANCIA DE POSESIÓN N°487-2023

El que suscribe, Alcalde de La Municipalidad del Centro Poblado de San José, Reconocido con Resolución de Alcaldía N° 795-2022-MPV; creado con Ordenanza Municipal N° 027-2013-MPV, en mérito a sus atribuciones conferidas por ley.

CERTIFICA:

Que el Sr. **BERLY JOSELITO ORTEGA CASTILLO**, identificado con DNI N°: **71658784** tiene en posesión el lote ubicado en el **SECTOR GANOZA – CALLE SAN PEDRO MZ. “H” LT. “10”**, del Centro Poblado de San José, Distrito y Provincia Virú, Departamento La Libertad, que dicho poseionario viene poseyendo de manera pacífica, publica y continua, desde el día 25 de octubre del 2019 tal como se ha verificado e inspeccionado previamente, correspondiéndole al lote urbano en mención, las siguientes medidas y linderos, como a continuación se detalla:

POR EL FRENTE: Colinda con calle San Pedro y mide 7.00 metros lineales. ==

POR LA DERECHA: Colinda con Lote N°09 y mide 22.00 metros lineales. ==

POR LA IZQUIERDA: Colinda con Lote N°11 y mide 22.00 metros lineales. ==

POR EL FONDO: Colinda con Lote N°30 y mide 7.00 metros lineales. =====

AREA TOTAL: Con 154.00 metros cuadrados. =====

Se expide el presente documento únicamente para los fines de servicio de Energía eléctrica y agua.

San José, 04 de Diciembre del 2023.



MUNICIPALIDAD CENTRO POBLADO
SAN JOSE - VIRU
César Rojas Solís
ALCALDE

M&C INGENIEROS S.R.L.
Ing. Percy Santiago Santamaría
AUTORIZADO PARA
EL 04 DE DICIEMBRE DEL 2023



**MUNICIPALIDAD DEL CENTRO POBLADO
SAN JOSE – VIRU – LA LIBERTAD
CREADO POR ORDENANZA MUNICIPAL N° 027 – 2013 – MPV
DE FECHA 26-12-2013**

**“AÑO DE LA UNIDAD, LA PAZ Y EL DESARROLLO”
CONSTANCIA DE POSESIÓN N°508-2023**

El que suscribe, Alcalde de La Municipalidad del Centro Poblado de San José, Reconocido con Resolución de Alcaldía N° 795-2022-MPV; creado con Ordenanza Municipal N° 027-2013-MPV, en merito a sus atribuciones conferidas por ley.

CERTIFICA:

Que la Sra. **FANNY JAQUELINE SOBRINO AVELLANEDA**, identificada con DNI N°:41743055 y la Sra. **LUCIA AVELLANEDA ROJAS**, identificada con DNI N°:27679149 tienen en posesión el lote ubicado en el **SECTOR GANOZA – CALLE SAN PEDRO MZ. “B” LT. “11”**, del Centro Poblado de San José, Distrito y Provincia Virú, Departamento La Libertad, que dichas posesionarias vienen poseyendo de manera pacífica, publica y continua, desde el febrero del año 2022 tal como se ha verificado e inspeccionado previamente, correspondiéndole al lote urbano en mención, las siguientes medidas y linderos, como a continuación se detalla:

- POR EL FRENTE:** Colinda con calle San Pedro y mide 7.00 metros lineales. ===
- POR LA DERECHA:** Colinda con Lotes N°10 y mide 22.00 metros lineales. ---
- POR LA IZQUIERDA:** Colinda con Lote N°12 y mide 22.00 metros lineales. ---
- POR EL FONDO:** Colinda con Lote N°29 y mide 7.00 metros lineales. / / / / /
- AREA TOTAL:** Con 154.00 metros cuadrados, =====

Se expide el presente documento únicamente para los fines de servicio de Energía eléctrica y agua.

San José, 04 de Diciembre del 2023.



MUNICIPALIDAD DEL CENTRO POBLADO
SAN JOSE – VIRU
[Firma]
CERRA A. ROYAS ROJAS
ALCALDE

MAG. INGENIERO S.R.L.
[Firma]
Ing. Percy Sandoval Santamaría
MAG. INGENIERO S.R.L.



CONTRATO DE COMPRA VENTA DE UN LOTE DE TERRENO

CONSTE POR PRESENTE DOCUMENTO, UNA DE COMPRA VENTA DE UN LOTE DE TERRENO, QUE CELEBRAN DE UNA PARTE, **LUIS ALBERTO ALVAREZ GANOZA**, PERUANO, SOLTERO, OCUPACION EMPRESARIO, IDENTIFICADO CON DNI No 18097903, CON DOMICILIO EN AV. LAS AMERICAS A-2 CP SAN JOSE, DISTRITO Y PROVINCIA DE VIRU, DEPARTAMENTO Y REGION LA LIBERTAD; A QUIEN EN ADELANTE SE LE DENOMINARA **EL VENDEDOR**; Y DE OTRA PARTE **FANNY JAQUELINE SOBRINO AVELLANEDA** CON DNI No 41743065 Y **LUCIA AVELLANEDA ROJAS** CON DNI No 27679149, CON DOMICILIO EN AV. CHAO MZC LT08 DISTRITO DE CHAO Y PROVINCIA DE VIRU, DEPARTAMENTO LA LIBERTAD; A QUIEN EN ADELANTE SE LE DENOMINARA **LAS COMPRADORAS**; DE ACUERDO A LAS CLAUSULAS SIGUIENTES: =====

PRIMERA.- DERECHO DE PROPIEDAD E IDENTIFICACION DEL INMUEBLE: ===

EL VENDEDOR ES PROPIETARIO DEL PREDIO RUSTICO DENOMINADO SAN AGUSTIN, UBICADO EN EL CENTRO POBLADO SAN JOSE DISTRITO Y PROVINCIA DE VIRU, DEPARTAMENTO DE LA LIBERTAD, EL MISMO QUE MANTIENE UN AREA DE 4.9 HAS, CUYOS LINDEROS Y MEDIDAS PERIMETRICAS SE ENCUENTRAN INSCRITAS EN LA PARTIDA ELECTRONICA N-04016447. =====

SEGUNDA.- DERECHO DE PROPIEDAD E IDENTIFICACION DEL INMUEBLE. =====

EL VENDEDOR, CEDE EN VENTA REAL Y ENAGENACION PERPETUA EL AREA SUPERFICIAL DE 154M2 DEL INMUEBLE MENCIONADO EN LA CLAUSULA PRIMERA, ENCERRADO DENTRO DE LOS LINDEROS Y MEDIDAS PERIMETRICAS SIGUIENTES: =====

LOTE No-12 MZC LT08 154M2

- POR EL FRENTE; CON LA CALLE SAN PEDRO Y MIDE 7ML. =====
- POR LA DERECHA; CON EL LOTE No 11 Y MIDE 22ML. =====
- POR LA IZQUIERDA; CON EL LOTE No 13 Y MIDE 22ML. =====
- POR EL FONDO; CON EL LOTE No 28 Y MIDE 7ML. =====

TERCERA.- IMPORTE DE VENTA Y FORMA DE PAGO: =====

LA VENTA DE ESTE PREDIO SE EFECTUA POR LA SUMA DE S/. 15,000 (QUINCE MIL Y 00/100 NUEVOS SOLES), IMPORTE QUE FUE PAGADO POR EL PACTO QUE LA SOLA FIRMA CONSTITUYE CONSTANCIA SUFICIENTE DEL PAGO Y DE LA RECEPCION DEL REFERIDO IMPORTE, DANDOSE POR CANCELADA LA TOTALIDAD DEL PROCESO DE VENTA. DICHO MONTO FUE DEPOSITADO A NOMBRE DE EL VENDEDOR EN LA CUENTA No 102321195189 DE LA CAJA TRUJILLO. =====

N&C INGENIEROS S.R.L.
Ing. *[Firma]* *[Firma]* *[Firma]*
Calle *[Firma]* *[Firma]* *[Firma]*
C.P. *[Firma]* *[Firma]* *[Firma]*



CUARTA.- HABILITACION E INDEPENDIZACION.

CUARTA.- HABILITACION E INDEPENDIZACION
LAS COMPRADORAS SERAN ENCARGADOS DE HACER SU HABILITACION
URBANA Y TAMBIEN SU INDEPENDIZACION DE LA PRESENTE COMPRA VENTA.

QUINTA.- DERECHOS QUE COMPRENDEN LA VENTA:

QUINTA.- DERECHOS QUE COMPRENDE:
LA VENTA, MATERIA DEL PRESENTE CONTRATO, COMPRENDE, EL TERRENO, SOBRE EL, SUS AIRES, ENTRADAS Y SALIDAS, USOS Y COSTUMBRES, SERVIDUMBRES Y DEMAS DERECHOS INHERENTES A LA PROPIEDAD, SIN RESERVA NI LIMITACION ALGUNA. PUNTUALIZANDO QUE LA VENTA SE EFECTUA BAJO LA MODALIDAD DE AD-CORPUS. =====

SEXTA. - EQUIVALENCIA ENTRE EL PRECIO Y EL BIEN MATERIA DE VENTA: =

SEXTA.- EQUIVALENCIA ENTRE EL PRECIO Y EL BIEN
AMBAS PARTES DECLARAN QUE EL PRECIO ES JUSTO Y EQUIVALENTE AL BIEN MATERIA EN VENTA, POR LO QUE SE EFECTUAN MUTUA Y RECIPROCA DONACION EN CASO DE EXISTIR EXCESO.

SEPTIMA.- DECLARACION DE LAS PARTES CONTRATANTES:

SEPTIMA.- DECLARACION DE LAS PARTES CONTRATANTES

AMBAS PARTES, DECLARAN QUE CELEBRAN EL PRESENTE CONTRATO VOLUNTARIAMENTE Y SIN COACCION ALGUNA Y QUE NO A MEDIADO ERROR, DOLO, SIMULACION O VICIO ALGUNO QUE PUEDIERA INVALIDAR EL ACTO: _____

OCTAVA. - RATIFICACION Y CONFORMIDAD DEL CONTRATO.


OCTAVA. - RATIFICACION Y CONFORMIDAD DEL CONTRATO. AMBAS PARTES DEBIDAMENTE ENTERADAS DEL PRESENTE CONTRATO, SE AFIRMAN Y RATIFICAN EN SU CONTENIDO, SUSCRIBIENDOLO EN SEÑAL DE CONFORMIDAD.

TRUJILLO, 11 DE FEBRERO DE 2022

LUIS ALBERTO ALVAR NOZA
DNI. 18057903
EL VENDEDOR

FANNY JAQUELINE SOBRINO AVELLANEDA
DNI. 41743055
LAS COMPRADORAS

LUCIA AVELLANEDA ROJAS
DNI. 27679149
LAS COMPRADORAS





MUNICIPALIDAD DEL CENTRO POBLADO

SAN JOSE - VIRU - LA LIBERTAD

CREADO POR ORDENANZA MUNICIPAL N° 027 - 2013 - MPV
DE FECHA 26-12-2013

"AÑO DE LA UNIDAD, LA PAZ Y EL DESARROLLO"

CONSTANCIA DE POSESIÓN N°577-2023

El que suscribe, Alcalde de La Municipalidad del Centro Poblado de San José, Reconocido con Resolución de Alcaldía N° 795-2022-MPV; creado con Ordenanza Municipal N° 027-2013-MPV, en mérito a sus atribuciones conferidas por ley.

CERTIFICA:

Que el Sr. **EVELIO BACILIO CASTILLO**, identificado con DNI N°: 42445702 tiene en posesión el lote ubicado en el **SECTOR GANOZA - CALLE SAN PEDRO MZ. "H" LT. "12"**, del Centro Poblado de San José, Distrito y Provincia Virú, Departamento La Libertad, que dicho posesionario viene poseyendo de manera pacífica, pública y continua, desde el día 16 de Octubre del 2019 tal como se ha verificado e inspeccionado previamente, correspondiéndole al lote urbano en mención, las siguientes medidas y linderos, como a continuación se detalla:

POR EL FRENTE: Colinda con calle San Pedro y mide 7.00 metros lineales. ===

POR LA DERECHA: Colinda con Lote N°11 y mide 22.00 metros lineales. =====

POR LA IZQUIERDA: Colinda con Lote N°13 y mide 22.00 metros lineales. =====

POR EL FONDO: Colinda con Lote N°28 y mide 7.00 metros lineales. =====

AREA TOTAL: Con 154.00 metros cuadrados. =====

Se expide el presente documento únicamente para los fines de servicio de Energía eléctrica y agua.

San José, 04 de Diciembre del 2023.



MUNICIPALIDAD CENTRO POBLADO
SAN JOSÉ - VIRU
César A. Rojas Salas
ALCALDE

M&C INGENIEROS S.R.L.
Ing. Piero Sotomayor
PRESIDENTE
CIP 1100000000



MUNICIPALIDAD DEL CENTRO POBLADO

SAN JOSE - VIRU - LA LIBERTAD

CREADO POR ORDENANZA MUNICIPAL N° 027 - 2013 - MPV
DE FECHA 26-12-2013

"AÑO DE LA UNIDAD, LA PAZ Y EL DESARROLLO"

CONSTANCIA DE POSESIÓN N°595-2023

El que suscribe, Alcalde de La Municipalidad del Centro Poblado de San José, Reconocido con Resolución de Alcaldía N° 795-2022-MPV; creado con Ordenanza Municipal N° 027-2013-MPV, en mérito a sus atribuciones conferidas por ley.

CERTIFICA:

Que el Sr. JARDI ALVITES CARRANZA BARON, identificado con DNI N°: 71627984 tiene en posesión el lote ubicado en el SECTOR GANOYA - CALLE SAN PEDRO MZ. "H" LT. "14", del Centro Poblado de San José, Distrito y Provincia Virú, Departamento La Libertad, que dicho posesionario viene poseyendo de manera pacífica, pública y continua, desde el día 30 de marzo del 2023 tal como se ha verificado e inspeccionado previamente, correspondiéndole al lote urbano en mención, las siguientes medidas y linderos, como a continuación se detalla:

POR EL FRENTE: Colinda con calle San Pedro y mide 7.00 metros lineales. ==

POR LA DERECHA: Colinda con Lote N°13 y mide 22.00 metros lineales. ==

POR LA IZQUIERDA: Colinda con Lote N°15 y mide 22.00 metros lineales. ==

POR EL FONDO: Colinda con Lote N°26 y mide 7.00 metros lineales. ==

AREA TOTAL: Con 154.00 metros cuadrados. =====


Se expide el presente documento únicamente para los fines de servicio de Energía eléctrica y agua.

San José, 04 de Diciembre del 2023.



MUNICIPALIDAD CENTRO POBLADO
SAN JOSE - VIRU
César A. Reyes Solís
ALCALDE

INGENIEROS S.R.L.
Ing. Percy Sotomayor Santamaría
Ingeniero en Obra
CIP 100000



M&C. INGENIEROS S.R.L.

Dr. Percy S. Anderson
R.R. 1, K.M.T. 1, P.O. Box 1
1111 N. 1st St.



MUNICIPALIDAD DEL CENTRO POBLADO

SAN JOSE - VIRU - LA LIBERTAD

CREADO POR ORDENANZA MUNICIPAL N° 027 - 2013 - MPV
DE FECHA 26-12-2013

"AÑO DE LA UNIDAD, LA PAZ Y EL DESARROLLO"

CONSTANCIA DE POSESIÓN N°533-2023

El que suscribe, Alcalde de La Municipalidad del Centro Poblado de San José, Reconocido con Resolución de Alcaldía N° 795-2022-MPV; creado con Ordenanza Municipal N° 027-2013-MPV, en merito a sus atribuciones conferidas por ley.

CERTIFICA:

Que el Sr. JOSE PRIMITIVO RODRIGUEZ PEREZ, identificado con DNI N°:43962230 y la Sra. JESUS MARTHA REYES VENTURA, identificada con DNI N°:48094968 tienen en posesión el lote ubicado en el SECTOR GANOZA - CALLE SAN PEDRO MZ. "H" I.F. "16", del Centro Poblado de San José, Distrito y Provincia Virú, Departamento La Libertad, que dichos poseedores vienen poseyendo de manera pacífica, pública y continua, desde 21 Octubre del año 2021 tal como se ha verificado e inspeccionado previamente, correspondiéndole al lote urbano en mención, las siguientes medidas y linderos, como a continuación se detalla:

POR EL FRENTE: Colinda con calle San Pedro y mide 7.00 metros lineales. ---

POR LA DERECHA: Colinda con Lote N°15 y mide 22.00 metros lineales. ---

POR LA IZQUIERDA: Colinda con Lote N°17 y mide 22.00 metros lineales. ---

POR EL FONDO: Colinda con Lote N°24 y mide 7.00 metros lineales. ---

AREA TOTAL: Con 154.00 metros cuadrados. =====


Se expide el presente documento únicamente para los fines de servicio de Energía eléctrica y agua.

San José, 04 de Diciembre del 2023.



MUNICIPALIDAD CENTRO POBLADO
SAN JOSE - VIRU
César A. Reyes Solís
ALCALDE

M&C INGENIEROS S.R.L.
Ing. Mery Solís Santamaría
ABOGADA
C.R. 11000




 PERY SIANOTOS SANTOMURA
 KARYAKARYA KARYAKARYA
 KARYAKARYA KARYAKARYA



MUNICIPALIDAD DEL CENTRO POBLADO

SAN JOSE - VIRU - LA LIBERTAD

CREADO POR ORDENANZA MUNICIPAL N° 027 - 2013 - MPV
DE FECHA 26-12-2013

"AÑO DE LA UNIDAD, LA PAZ Y EL DESARROLLO"

CONSTANCIA DE POSESIÓN N°426-2023

El que suscribe, Alcalde de La Municipalidad del Centro Poblado de San José, Reconocido con Resolución de Alcaldía N° 795-2022-MPV; creado con Ordenanza Municipal N° 027-2013-MPV, en merito a sus atribuciones conferidas por ley.

CERTIFICA:

Que el Sr. YEISON YOIMER RODRIGUEZ REYES, identificado con DNI N°:63281073 tiene en posesión el lote ubicado en el SECTOR GANOZA - CALLE PEDRO MZ. "H" LT. "17", del Centro Poblado de San José, Distrito y Provincia Virú, Departamento La Libertad, que dicho posesionario viene poseyendo de manera pacífica, publica y continua, desde 21 de octubre del año 2021 tal como se ha verificado e inspeccionado previamente, correspondiéndole al lote urbano en mención, las siguientes medidas y linderos, como a continuación se detalla:

POR EL FRENTE: Colinda con calle San Pedro y mide 7.00 metros lineales.

POR LA DERECHA: Colinda con Lote N°16 y mide 22.00 metros lineales.

POR LA IZQUIERDA: Colinda con Lote N°18 y mide 22.00 metros lineales.

POR EL FONDO: Colinda con Lotes N°24 y mide 7.00 metros lineales. =====

AREA TOTAL: Con 154,00 metros cuadrados. =====

Se expide el presente documento únicamente para los fines de servicio de Energía eléctrica y agua.

San José, 16 de noviembre del 2023.



MUNICIPALIDAD CENTRO POBLADO
SAN JOSE - VIRU
DANIEL A. BARRERA SOLÍS
ALCALDE

SAC INGENIEROS S.R.L.

Dra. Percy Rancus Sandoval
RESIDENTE DE OBRA
CIP N° 00020



MUNICIPALIDAD DEL CENTRO POBLADO

SAN JOSE - VIRU - LA LIBERTAD

CREADO POR ORDENANZA MUNICIPAL N° 027 - 2013 - MPV
DE FECHA 26-12-2013

"AÑO DE LA UNIDAD, LA PAZ Y EL DESARROLLO"

CONSTANCIA DE POSESIÓN N°396-2023

El que suscribe, Alcalde de La Municipalidad del Centro Poblado de San José, Reconocido con Resolución de Alcaldía N° 795-2022-MPV; creado con Ordenanza Municipal N° 027-2013-MPV, en mérito a sus atribuciones conferidas por ley.

CERTIFICA:

Que el Sr. JOSE HENRRY QUILICHE RODRIGUEZ, identificado con DNI N°:62458862 y la Sra. ELSA HERMELINDA REYES VENTURA, identificada con DNI N°:48922701 tienen en posesión el lote ubicado en el SECTOR GANDOZA - CALLE VIRGEN DE GUADALUPE MZ. "H" LT. "18", del Centro Poblado de San José, Distrito y Provincia Virú, Departamento La Libertad, que dichos poseedores vienen poseyendo de manera pacífica, pública y continua, desde 03 de Marzo del año 2023 tal como se ha verificado e inspeccionado previamente, correspondiéndole al lote urbano en mención, las siguientes medidas y linderos, como a continuación se detalla:

POR EL FRENTE: Colinda con calle Virgen de Guadalupe y mide 8.50 metros lineales. =====

POR LA DERECHA: Colinda con calle San Pedro y mide 17.50 metros lineales.

POR LA IZQUIERDA: Colinda con Lote N°19 y mide 17.50 metros lineales. == ..

POR EL FONDO: Colinda con Lotes N°17 y mide 8.50 metros lineales. =====

AREA TOTAL: Con 148.75 metros cuadrados. =====

Se expide el presente documento únicamente para los fines de servicio de Energía eléctrica y agua.


San José, 16 de Noviembre del 2023.



MUNICIPALIDAD CENTRO POBLADO
SAN JOSE - VIRU
César A. Reyes Salas
ALCALDE

SAC INGENIEROS S.A.

Jig. Percy Salazar Salazar
INGENIERO DE OFICIA
CIR N° 00020



M&C FINANCIAL SERVICES S.P.A.

 Ing. Percy SANCHEZ SANCHEZ
 RESIDENTE DE CASA
 41P N° 82189



MUNICIPALIDAD DEL CENTRO POBLADO

SAN JOSE - VIRU - LA LIBERTAD

CREADO POR ORDENANZA MUNICIPAL N° 027 - 2013 - MPV
DE FECHA 26-12-2013

"AÑO DE LA UNIDAD, LA PAZ Y EL DESARROLLO"

CONSTANCIA DE POSESIÓN N°454-2023

El que suscribe, Alcalde de La Municipalidad del Centro Poblado de San José, Reconocido con Resolución de Alcaldía N° 795-2022-MPV; creado con Ordenanza Municipal N° 027-2013-MPV, en mérito a sus atribuciones conferidas por ley.

CERTIFICA:

Que el Sr. NILSON BUSTAMANTE NÚÑEZ, identificado con DNI N°:48269711 y el Sr. LUIS LEOPOLDO PEREZ HUAMAN, identificado con DNI N°:77921310 tienen en posesión el lote ubicado en el SECTOR GANOZA - CALLE SAN MARCOS MZ. "H" LT. "23", del Centro Poblado de San José, Distrito y Provincia Virú, Departamento La Libertad, que dichos poseedores vienen poseyendo de manera pacífica, pública y continua, desde 16 Diciembre del año 2021 tal como se ha verificado e inspeccionado previamente, correspondiéndole al lote urbano en mención, las siguientes medidas y linderos, como a continuación se detalla:

POR EL FRENTE: Colinda con calle San Marcos y mide 7.00 metros lineales. ---

POR LA DERECHA: Colinda con Lote N°22 y 21 y mide 22.00 metros lineales.

POR LA IZQUIERDA: Colinda con Lote N°24 y mide 22.00 metros lineales. ----

POR EL FONDO: Colinda con Lotes N°17 y mide 7.00 metros lineales. ===

AREA TOTAL: Con 154.00 metros cuadrados. =====

Se expide el presente documento únicamente para los fines de servicio de Energía eléctrica y agua.

San José, 16 de Noviembre del 2023.



MUNICIPALIDAD CENTRO POBLADO
SAN JOSE - VIRU
César A. Rojas Gales
ALCALDE

MSC. INGENIEROS S.R.L.
Ing. Percy Vargas Santamaría
MUNICIPALIDAD DE VIRU
2023



MUNICIPALIDAD DEL CENTRO POBLADO

SAN JOSE - VIRU - LA LIBERTAD

CREADO POR ORDENANZA MUNICIPAL N° 027 - 2013 - MPV
DE FECHA 26-12-2013

"AÑO DE LA UNIDAD, LA PAZ Y EL DESARROLLO"

CONSTANCIA DE POSESIÓN N°333-2023

El que suscribe, Alcalde de La Municipalidad del Centro Poblado de San José, Reconocido con Resolución de Alcaldía N° 795-2022-MPV; creado con Ordenanza Municipal N° 027-2013-MPV, en merito a sus atribuciones conferidas por ley.

CERTIFICA:

Que el Sr. **LENNER MARLON MORILLAS PIMENTEL**, identificado con DNI N°: 44815280 y la Sra. **INES FLOR CAIPO AGUIRRE**, identificada con DNI N°: 47782596 tienen en posesión el lote ubicado en el **SECTOR GANOZA - CALLE SAN MARCOS MZ. "U" LT. "24"**, del Centro Poblado de San José, Distrito y Provincia Virú, Departamento La Libertad, que dichos poseedores vienen poseyendo de manera pacífica, pública y continua, desde el día 02 de Mayo del 2019 tal como se ha verificado e inspeccionado previamente, correspondiéndole al lote urbano en mención, las siguientes medidas y linderos, como a continuación se detalla:

POR EL FRENTE: Colinda con calle San Marcos y mide 7.00 metros lineales. ==

POR LA DERECHA: Colinda con Lote N°23 y mide 22.00 metros lineales. ===

POR LA IZQUIERDA: Colinda con Lote N°25 y mide 22.00 metros lineales. ==

POR EL FONDO: Colinda con Lotes N°16 y mide 7.00 metros lineales. =====

AREA TOTAL: Con 154.00 metros cuadrados. =====

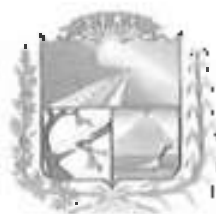
Se expide el presente documento únicamente para los fines de servicio de Energía eléctrica y agua.

San José, 16 de Noviembre del 2023.



MUNICIPALIDAD CENTRO POBLADO
SAN JOSE - VIRU
CALLE SAN MARCOS
ALCALDE

M&C INGENIEROS S.R.L.
Ing. Pedro Pablo Aguirre
M&C INGENIEROS S.R.L.
CALLE SAN MARCOS



MUNICIPALIDAD DEL CENTRO POBLADO

SAN JOSE – VIRU – LA LIBERTAD

CREADO POR ORDENANZA MUNICIPAL N° 027 – 2013 – MPV
DE FECHA 26-12-2013

“AÑO DE LA UNIDAD, LA PAZ Y EL DESARROLLO”

CONSTANCIA DE POSESIÓN N°399-2023

El que suscribe, Alcalde de La Municipalidad del Centro Poblado de San José, Reconocido con Resolución de Alcaldía N° 795-2022-MPV; creado con Ordenanza Municipal N° 027-2013-MPV, en mérito a sus atribuciones conferidas por ley.

CERTIFICA:

Que el Sr. OCTAVIO BUSTAMANTE RAMOS, identificado con DNI N°:46048827 y la Sra. VILMA MARGARITA CABANILLAS RONCAL DE BUSTAMANTE, identificada con DNI N°:45133143 tienen en posesión el lote ubicado en el SECTOR GANOZA – CALLE SAN MARCOS MZ. “H” LT. “25”, del Centro Poblado de San José, Distrito y Provincia Virú, Departamento La Libertad, que dichos poseedores vienen poseyendo de manera pacífica, pública y continua, desde 18 de Febrero del año 2022 tal como se ha verificado e inspeccionado previamente, correspondiéndole al lote urbano en mención, las siguientes medidas y linderos, como a continuación se detalla:

POR EL FRENTE: Colinda con calle San Marcos y mide 7.00 metros lineales. ---

POR LA DERECHA: Colinda con Lote N°24 y mide 22.00 metros lineales. =====

POR LA IZQUIERDA: Colinda con Lote N°26 y mide 22.00 metros lineales. ---

POR EL FONDO: Colinda con Lotes N°06 y mide 7.00 metros lineales. =====

AREA TOTAL: Con 154.00 metros cuadrados. =====

Se expide el presente documento únicamente para los fines de servicio de Energía eléctrica y agua.

San José, 16 de Noviembre del 2023.



MUNICIPALIDAD DEL CENTRO POBLADO
SAN JOSE – VIRU
César A. Ballesteros Sotomayor
ALCALDE

M&C INGENIEROS S.A.S.
Ing. Percy Ballesteros Sotomayor
MAGISTER EN INGENIERIA
C.U.M. 1200113



SSS

**MUNICIPALIDAD DEL CENTRO POBLADO
SAN JOSE – VIRU – LA LIBERTAD**
CREADO POR ORDENANZA MUNICIPAL N° 027 2013 – MPV
DE FECHA 26-12-2013

“AÑO DEL BICENTENARIO DE LA CONSOLIDACION DE NUESTRA
INDEPENDENCIA, Y DE LA CONMEMORACION DE LAS HEROICAS BATALLAS
DE JUNIN Y AYACUCHO”

CONSTANCIA DE POSESIÓN N°098-2024

El que suscribe, Alcalde de La Municipalidad del Centro Poblado de San José, Reconocido con Resolución de Alcaldía N° 795-2022-MPV; creado con Ordenanza Municipal N° 027-2013-MPV, en merito a sus atribuciones conferidas por ley.

CERTIFICA:

Que el Sr. **ELFER ALEJANDRO ACUÑA HENRIQUEZ**, identificado con DNI N°42384115 y la Sra. **SEGUNDA AUGUSTA ASPIROS DE LA CRUZ**, identificada con DNI N°: 44718126, tienen en posesión el lote ubicado en el **SECTOR GANOZA – CALLE SAN MARCOS Mz.“H” LT. “28”**, del Centro Poblado de San José, Distrito y Provincia Virú, Departamento La Libertad, que dichos posecionarios vienen poseyendo de manera pacífica, publica y continua, tal como se ha verificado e inspeccionado previamente, correspondiéndole al lote urbano en mención, las siguientes medidas y linderos, como a continuación se detalla:

POR EL FRENTE: Colinda con calle San Marcos y mide 7.00 metros lineales. ==

POR LA DERECHA: Colinda con Lote N°27 y mide 22.00 metros lineales. =====

POR LA IZQUIERDA: Colinda con Lote N°29 y mide 22.00 metros lineales. ----

POR EL FONDO: Colinda con Lote N°12 y mide 7.00 metros lineales. =====

AREA TOTAL: Con 154.00 metros cuadrados. =====

Se expide el presente documento únicamente para los fines de servicio de Energía eléctrica y agua.

San José, 08 de Abril del 2024.



MUNICIPALIDAD CENTRO POBLADO
SAN JOSE – VIRU
César A. Rivas Salas
ALCALDE



MUNICIPALIDAD DEL CENTRO POBLADO

SAN JOSE - VIRU - LA LIBERTAD

CREADO POR ORDENANZA MUNICIPAL N° 027 - 2013 - MPV
DE FECHA 26-12-2013

"AÑO DE LA UNIDAD, LA PAZ Y EL DESARROLLO"

CONSTANCIA DE POSESIÓN N°307-2023

El que suscribe, Alcalde de La Municipalidad del Centro Poblado de San José, Reconocido con Resolución de Alcaldía N° 795-2022-MPV; creado con Ordenanza Municipal N° 027-2013-MPV, en merito a sus atribuciones conferidas por ley.

CERTIFICA:

Que la Sra. MARIA ARACELI RODRIGUEZ LOPEZ, identificada con DNI N°: 47094714 tiene en posesión el lote ubicado en el SECTOR GANOZA - CALLE SAN MARCOS MZ. "II" LT. "29", del Centro Poblado de San José, Distrito y Provincia Virú, Departamento La Libertad, que dicha posecionaria viene poseyendo de manera pacífica, publica y continua, desde el día 25 de Julio del 2019 tal como se ha verificado e inspeccionado previamente, correspondiéndole al lote urbano en mención, las siguientes medidas y linderos, como a continuación se detalla:

POR EL FRENTE: Colinda con calle San Marcos y mide 7.00 metros lineales.

POR LA DERECHA: Colinda con Lote N°28 y mide 22.00 metros lineales.

POR LA IZQUIERDA: Colinda con Lote N°30 y mide 22.00 metros lineales.

POR EL FONDO: Colinda con Lotes N°11 y mide 7.00 metros lineales.

AREA TOTAL: Con 154.00 metros cuadrados.

Se expide el presente documento únicamente para los fines de servicio de Energía eléctrica y agua.

San José, 15 de Noviembre del 2023.



MUNICIPALIDAD DEL CENTRO POBLADO
SAN JOSE - VIRU
Gobernadora Municipal
M. GARCIA

MSC. INGENIEROS S.R.L.
Ing. Percy Andrés Simamano
RESIDENTE DE OBRAS
CALLE GANOZA



MUNICIPALIDAD DEL CENTRO POBLADO

SAN JOSE - VIRU - LA LIBERTAD

CREADO POR ORDENANZA MUNICIPAL N° 027 - 2013 - MPV
DE FECHA 26-12-2013

"AÑO DE LA UNIDAD, LA PAZ Y EL DESARROLLO"

CONSTANCIA DE POSESIÓN N°303-2023

El que suscribe, Alcalde de La Municipalidad del Centro Poblado de San José, Reconocido con Resolución de Alcaldía N° 795-2022-MPV; creado con Ordenanza Municipal N° 027-2013-MPV, en mérito a sus atribuciones conferidas por ley.

CERTIFICA:

Que el Sr. **CRISTIAN EDUARDO RAMOS RODRIGUEZ**, identificado con DNI N°: 47639079 tiene su posesión el lote ubicado en el **SECTOR GANOZA - CALLE SAN MARCOS MZ. "H" LT. "30"**, del Centro Poblado de San José, Distrito y Provincia Virú, Departamento La Libertad, que dicho posesionario viene poseyendo de manera pacífica, pública y continua, desde el día 17 de Marzo del 2022 tal como se ha verificado e inspeccionado previamente, correspondiéndole al lote urbano en mención, las siguientes medidas y linderos, como a continuación se detalla:

POR EL FRENTE: Colinda con calle San Marcos y mide 7.00 metros lineales. -

POR LA DERECHA: Colinda con Lote N°29 y mide 22.00 metros lineales. ---

POR LA IZQUIERDA: Colinda con Lote N°31 y mide 22.00 metros lineales. ..

POR EL FONDO: Colinda con Lotes N°10 y mide 7.00 metros lineales. ===. . ==

AREA TOTAL: Con 154.00 metros cuadrados. =====

Se expide el presente documento únicamente para los fines de servicio de energía eléctrica y agua.

San José, 15 de Noviembre del 2023.



MUNICIPALIDAD DEL CENTRO POBLADO
SAN JOSE - VIRU
Código: 00000000000000000000
ALCALDE

M&C INGENIEROS S.R.L.
Ing. *[Firma]* *[Firma]*
Código: 00000000000000000000



MUNICIPALIDAD DEL CENTRO POBLADO

SAN JOSÉ – VIRÚ – LA LIBERTAD

CREADO POR ORDENANZA MUNICIPAL N° 027 – 2013 – MPV
DE FECHA 26-12-2013

“AÑO DE LA UNIDAD, LA PAZ Y EL DESARROLLO”

CONSTANCIA DE POSESIÓN N°304-2023

El que suscribe, Alcalde de La Municipalidad del Centro Poblado de San José, Reconocido con Resolución de Alcaldía N° 795-2022-MPV; creado con Ordenanza Municipal N° 027-2013-MPV, en mérito a sus atribuciones conferidas por ley.

CERTIFICA:

Que el Sr. **CRISTIAN EDUARDO RAMOS RODRIGUEZ**, identificado con DNI N°: 47639079 tiene en posesión el lote ubicado en el **SECTOR GANOZA – CALLE SAN MARCOS MZ. “H” LT. “31”**, del Centro Poblado de San José, Distrito y Provincia Virú, Departamento La Libertad, que dicho posesionario viene poseyendo de manera pacífica, publica y continua, desde el día 17 de Marzo del 2022 tal como se ha verificado e inspeccionado previamente, correspondiéndole al lote urbano en mención, las siguientes medidas y linderos, como a continuación se detalla:

POR EL FRENTE: Colinda con calle San Marcos y mide 7.00 metros lineales.

POR LA DERECHA: Colinda con Lote N°30 y mide 22.00 metros lineales.

POR LA IZQUIERDA: Colinda con Lote N°32 y mide 22.00 metros lineales.

POR EL FONDO: Colinda con Lotes N°09 y mide 7.00 metros lineales.

AREA TOTAL: Con 154.00 metros cuadrados.

Se expide el presente documento únicamente para los fines de servicio de Energía eléctrica y agua.

San José, 15 de Noviembre del 2023.



MUNICIPALIDAD DEL CENTRO POBLADO
SAN JOSÉ – VIRÚ
César ...
ALCALDE

MANAGER S.R.L.
Ing. ...
DIRECTOR GENERAL

[illegible]

CONSTANCIA DE SUPLENIDO	CONSTANCIA DE SUPLENIDO	CONSTANCIA DE SUPLENIDO	CONSTANCIA DE SUPLENIDO
[Stamp]	[Stamp]	[Stamp]	[Stamp]
Diputación LA LIBERTAD	Pueblo VNU	Diputación LA LIBERTAD	Pueblo VNU
EL PROGRESO EN PUENTE VNU			
Observaciones:		Grupos de Trabajo: 557356	
Observación de Grupo:			

[Stamp]

[Barcode]

MAC. INCENTIVOS S.R.L.
Ing. Percy Valencia Santamaría
MATERIA: DERECHO
C) 1000 0000



MUNICIPALIDAD DEL CENTRO POBLADO

SAN JOSE - VIRU - LA LIBERTAD

CREADO POR ORDENANZA MUNICIPAL N° 027 - 2013 - MPV
DE FECHA 26-12-2013

"AÑO DE LA UNIDAD, LA PAZ Y EL DESARROLLO"

CONSTANCIA DE POSESIÓN N°305-2023

El que suscribe, Alcalde de La Municipalidad del Centro Poblado de San José, Reconocido con Resolución de Alcaldía N° 795-2022-MPV; creado con Ordenanza Municipal N° 027-2013-MPV, en merito a sus atribuciones conferidas por ley.

CERTIFICA:

Que el Sr. **CHRISTIAN EDUARDO RAMOS RODRIGUEZ**, identificado con DNI N°: 47639079 tiene en posesión el lote ubicado en el **SECTOR GANOZA - CALLE SAN MARCOS MZ. "H" LT. "32"**, del Centro Poblado de San José, Distrito y Provincia Virú, Departamento La Libertad, que dicho posesionario viene poseyendo de manera pacífica, pública y continua, desde el día 17 de Marzo del 2022 tal como se ha verificado e inspeccionado previamente, correspondiéndole al lote urbano en mención, las siguientes medidas y linderos, como a continuación se detalla:

POR EL FRENTE: Colinda con calle San Marcos y mide 7.00 metros lineales. =

POR LA DERECHA: Colinda con Lote N°31 y mide 22.00 metros lineales. ===

POR LA IZQUIERDA: Colinda con Lote N°33 y mide 22.00 metros lineales. ==

POR EL FONDO: Colinda con Lotes N°08 y mide 7.00 metros lineales. =====

AREA TOTAL: Con 154.00 metros cuadrados. =====

Se expide el presente documento únicamente para los fines de servicio de Energía eléctrica y agua.

San José, 15 de Noviembre del 2023.



MUNICIPALIDAD DEL CENTRO POBLADO
SAN JOSE - VIRU

.....
ALCALDE

M&C INGENIEROS S.R.L.

Ing. *[Firma]*
Ingeniero Civil en San Juan de los Rios
DIRECCIÓN DE OBRAS
DEL MUNICIPIO



MUNICIPALIDAD DEL CENTRO POBLADO

SAN JOSE — VIRU — LA LIBERTAD

CREADO POR ORDENANZA MUNICIPAL N° 027 - 2013 - MPV
DE FECHA 26-12-2013

"AÑO DE LA UNIDAD, LA PAZ Y EL DESARROLLO"

CONSTANCIA DE POSESIÓN N°289-2023

El que suscribe, Alcalde de La Municipalidad del Centro Poblado de San José, Reconocido con Resolución de Alcaldía N° 795-2022-MPV; creado con Ordenanza Municipal N° 027-2013-MPV, en mérito a sus atribuciones conferidas por ley.

CERTIFICA:

Que el Sr. **YANER WILDER VARGAS MACHUCA**, identificado con DNI N°: **72734883** tiene en posesión el lote ubicado en el **SECTOR GANOZA - CALLE SAN MARCOS MZ. "H" LT. "33"**, del Centro Poblado de San José, Distrito y Provincia Virú, Departamento La Libertad, que dicho posesionario viene poseyendo de manera pacífica, pública y continua, desde el día 17 de Diciembre del 2021 tal como se ha verificado e inspeccionado previamente, correspondiéndole al lote urbano en mención, las siguientes medidas y linderos, como a continuación se detalla:

POR EL FRENTE: Colinda con calle San Marcos y mide 7.00 metros lineales. =

POR LA DERECHA: Colinda con Lote N°32 y mide 22.00 metros lineales. ==:

POR LA IZQUIERDA: Colinda con Lote N°34 y mide 22.00 metros lineales. =


POR EL FONDO: Colinda con Lotes N°07 y mide 7.00 metros lineales. =====

AREA TOTAL: Con 154.00 metros cuadrados. =====

Se expide el presente documento únicamente para los fines de servicio de Energía eléctrica y agua.

San José, 15 de Noviembre del 2023.





MUNICIPALIDAD DEL CENTRO POBLADO

SAN JOSE – VIRU – LA LIBERTAD

CREADO POR ORDENANZA MUNICIPAL N° 027 – 2013 – MPV
DE FECHA 26-12-2013

“AÑO DE LA UNIDAD, LA PAZ Y EL DESARROLLO”

CONSTANCIA DE POSESIÓN N°621-2023

El que suscribe, Alcalde de La Municipalidad del Centro Poblado de San José, Reconocido con Resolución de Alcaldía N° 795-2022-MPV; creado con Ordenanza Municipal N° 027-2013-MPV, en merito a sus atribuciones conferidas por ley.

CERTIFICA:

Que la Sra. CLARA LIZBETH CULQUITANTE REYES, identificada con DNI N°: 41210308 tiene en posesión el lote ubicado en el SECTOR GANOZA – CALLE LOS ANGELES MZ. “H1” LT. “3”, del Centro Poblado de San José, Distrito y Provincia Viru, Departamento La Libertad, que dicha posesionaria viene poseyendo de manera pacífica, pública y continua, desde el día 13 de enero del 2021 tal como se ha verificado e inspeccionado previamente, correspondiéndole al lote urbano en mención, las siguientes medidas y linderos, como a continuación se detalla:

POR EL FRENTE: Colinda con calle Los Ángeles y mide 7.00 metros lineales. =

POR LA DERECHA: Colinda con Lote N°02 y mide 20.00 metros lineales. ===

POR LA IZQUIERDA: Colinda con Parcela A-5 y mide 20.00 metros lineales. ==

POR EL FONDO: Colinda con Lote N°04 y mide 7.00 metros lineales. =====

AREA TOTAL: Con 140.00 metros cuadrados. =====


Se expide el presente documento únicamente para los fines de servicio de Energía eléctrica y agua.

San José, 04 de Diciembre del 2023.



MUNICIPALIDAD DEL CENTRO POBLADO
SAN JOSE - VIRU
Clara A. Ticona Solos
ALCALDE

MAGISTERIO S.A.
Ing. Pedro Sandoval Sandoval
RESIDENTE DE VERA
CIP N° 00000



ΥΔΕΙΝΟΓΕΝΕΙΟΣ Σ.Ρ.Ι.
 Τηλ. Ραγ. Σαλας ΠΑΝΑΓΙΩΤΗΣ
 ΕΠΙΧΕΙΡΗΣΗ ΠΟΛΥΕΛΕΚΤΡΑ



MUNICIPALIDAD DEL CENTRO POBLADO

SAN JOSE - VIRU - LA LIBERTAD

CREADO POR ORDENANZA MUNICIPAL N° 027 - 2013 - MPV
DE FECHA 26-12-2013

"AÑO DEL BICENTENARIO, DE LA CONSOLIDACION DE NUESTRA
INDEPENDENCIA, Y DE LA CONMEMORACION DE LAS HERMICAS BATALLAS
DE JUNIN Y AYACUCHO"

CONSTANCIA DE POSESIÓN N°047-2024

El que suscribe, Alcalde de La Municipalidad del Centro Poblado de San José, Reconocido con Resolución de Alcaldía N° 795-2022-MPV; creado con Ordenanza Municipal N° 027-2013-MPV, en merito a sus atribuciones conferidas por ley.

CERTIFICA:

Que la Sra. MARIA MEREGILDA VERA ACEVEDO, identificada con DNI N°: 44411822, tiene en posesión el lote ubicado en el SECTOR GANOZA - CALLE VIRGEN DE LOS DOLORES "H1" I.T. "04", del Centro Poblado de San José, Distrito y Provincia Virú, Departamento La Libertad, que dicha posesionaria viene poseyendo de manera pacífica, publica y continua, desde el 18 de noviembre del 2022 tal como se ha verificado e inspeccionado previamente, correspondiéndole al lote urbano en mención, las siguientes medidas y linderos, como a continuación se detalla:

POR EL FRENTE: Colinda con calle Virgen de los Dolores y mide 7.00 metros lineales. =====

POR LA DERECHA : Colinda con Lotes de Terceros y mide 20.00 metros lineales. =====

POR LA IZQUIERDA: Colinda con Lote N°05y mide 20.00 metros lineales. --

POR EL FONDO: Colinda con Lote N°03 y mide 7.00 metros lineales. =====

AREA TOTAL: Con 140.00 metros cuadrados. =====

Se expide el presente documento únicamente para los fines de servicio de Energía eléctrica y agua.

San José, 06 de Marzo del 2024



MUNICIPALIDAD CENTRO POBLADO
SAN JOSE - VIRU
César A. Rojas Solís
ALCALDE

M&C INGENIEROS S.A.L.
Ing. Carlos Santos Santamaría
INGENIERO EN OBRAS
EIV 140720



536

MUNICIPALIDAD DEL CENTRO POBLADO
SAN JOSE - VIRU - LA LIBERTAD
CREADO POR ORDENANZA MUNICIPAL N° 027 - 2013 - MPV
DE FECHA 26-12-2013

“AÑO DE LA UNIDAD, LA PAZ Y EL DESARROLLO”
CONSTANCIA DE POSESIÓN N°578-2023

El que suscribe, Alcalde de La Municipalidad del Centro Poblado de San José, Reconocido con Resolución de Alcaldía N° 795-2022-MPV; creado con Ordenanza Municipal N° 027-2013-MPV, en merito a sus atribuciones conferidas por ley.

CERTIFICA:

Que la Sra. MARIA ELIZABETH PEREZ RODRIGUEZ, identificada con DNI N° 45832363 tiene en posesión el lote ubicado en el SECTOR GANOZA - CALLE VIRGEN DE LOS DOLORES MZ. “011” LT. “05”, del Centro Poblado de San José, Distrito y Provincia Virú, Departamento La Libertad, que dicha posesionaria vicar poseyendo de manera pacífica, publica y continua, desde el día 26 de Mayo del 2022 tal como se ha verificado e inspeccionado previamente, correspondiéndole al lote urbano en mención, las siguientes medidas y linderos, como a continuación se detalla:

POR EL FRENTE: Colinda con calle Virgen de los Dolores y mide 7.00 metros lineales. =====

POR LA DERECHA: Colinda con Lote N°04 y mide 20.00 metros lineales. ===

POR LA IZQUIERDA: Colinda con Lote N°06,07 y 08 y mide 20.00 metros lineales. =====

POR EL FONDO: Colinda con Lote N°02 y mide 7.00 metros lineales. ===

AREA TOTAL: Con 140.00 metros cuadrados. =====

Se expide el presente documento únicamente para los fines de servicio de Energía eléctrica y agua.

San José, 04 de Diciembre del 2023.



MUNICIPALIDAD CENTRO POBLADO
SAN JOSE - VIRU
César A. Reyes Solís
ALCALDE

MBC INGENIEROS S.R.L.
Ing. P. Sánchez San Román
Ing. E. Sánchez San Román
CIP 100000000



**MUNICIPALIDAD DEL CENTRO POBLADO
SAN JOSE – VIRU – LA LIBERTAD**
CREADO POR ORDENANZA MUNICIPAL N° 027 – 2013 – MPV
DE FECHA 26-12-2013

“AÑO DEL BICENTENARIO, DE LA CONSOLIDACION DE NUESTRA
INDEPENDENCIA, Y DE LA CONMEMORACION DE LAS HEROICAS BATALLAS
DE JUNIN Y AYACUCHO”

CONSTANCIA DE POSESIÓN N°104-2024

El que suscribe, Alcalde de La Municipalidad del Centro Poblado de San José, Reconocido con Resolución de Alcaldía N° 795-2022-MPV; creado con Ordenanza Municipal N° 027-2013-MPV, en mérito a sus atribuciones conferidas por ley.

CERTIFICA:

Que la Sra. MARIA JUSTINA PINEDO SALAZAR, identificada con DNI N°: 18049197, tiene en posesión el lote ubicado en el SECTOR GANOZA – CALLE LOS ANGELES MZ. “H1” LT. “06”, del Centro Poblado de San José, Distrito y Provincia Virú, Departamento La Libertad, que dicha posecionaria viene poseyendo de manera pacífica, publica y continua, tal como se ha verificado e inspeccionado previamente, correspondiéndole al lote urbano en mención, las siguientes medidas y linderos, como a continuación se detalla:


- POR EL FRENTE: Colinda con calle Los Ángeles y mide 8.00 metros lineales. --
- POR LA DERECHA: Colinda con Lote N° 05 y mide 17.50 metros lineales. ===
- POR LA IZQUIERDA: Colinda con Lote N° 07 y mide 17.50 metros lineales. ===
- POR EL FONDO: Colinda con Lote N° 20 y mide 8.00 metros lineales. ---
- AREA TOTAL: Con 140.00 metros cuadrados. =====

Se expide el presente documento únicamente para los fines de servicio de Energía eléctrica y agua.

San José, 08 de Abril del 2024.



MUNICIPALIDAD CENTRO POBLADO
SAN JOSE – VIRU
César A. Bayón Bolo
ALCALDE



MUNICIPALIDAD DEL CENTRO POBLADO

SAN JOSE – VIRU – LA LIBERTAD

CREADO POR ORDENANZA MUNICIPAL N° 027 – 2013 – MPV
DE FECHA 26-12-2013

“AÑO DE LA UNIDAD, LA PAZ Y EL DESARROLLO”

CONSTANCIA DE POSESIÓN N°555-2023

El que suscribe, Alcalde de La Municipalidad del Centro Poblado de San José, Reconocido con Resolución de Alcaldía N° 795-2022-MPV; creado con Ordenanza Municipal N° 027-2013-MPV, en merito a sus atribuciones conferidas por ley.

CERTIFICA:

Que el Sr. NELSON AQUILINO MAURICIO CONTRERAS, identificado con DNI N°: 74059032 tiene en posesión el lote ubicado en el SECTOR GANOZA – CALLE LOS ANGELES MZ. “H1” LT. “07”, del Centro Poblado de San José, Distrito y Provincia Virú, Departamento La Libertad, que dicho posesionario viene poseyendo de manera pacífica, publica y continua, desde el día 12 de Febrero del 2021 tal como se ha verificado e inspeccionado previamente, correspondiéndole al lote urbano en mención, las siguientes medidas y linderos, como a continuación se detalla:

POR EL FRENTE: Colinda con calle Los Ángeles y mide 8.00 metros lineales. ==

POR LA DERECHA: Colinda con Lote N°06 y mide 17.50 metros lineales. =====

POR LA IZQUIERDA: Colinda con Lote N°08 y mide 17.50 metros lineales. ===

POR EL FONDO: Colinda con Lote N°05 y mide 8.00 metros lineales. =====

AREA TOTAL: Con 140.00 metros cuadrados. =====

Se expide el presente documento únicamente para los fines de servicio de Energía eléctrica y agua.

San José, 04 de Diciembre del 2023.



MUNICIPALIDAD CENTRO POBLADO
SAN JOSÉ - VIRU
César A. Rojas Solís
ALCALDE

SAC INGENIEROS S.R.L.
Ing. Percy Carlos Salazar
Ing. Pablo Víctor Vera
Ing. Jorge Víctor Vera



MUNICIPALIDAD DEL CENTRO POBLADO

SAN JOSE – VIRU – LA LIBERTAD

CREADO POR ORDENANZA MUNICIPAL N° 027 - 2013 - MPV

DE FECHA 26-12-2013

“AÑO DEL BICENTENARIO, DE LA CONSOLIDACIÓN DE NUESTRA
INDEPENDENCIA, Y DE LA CONMEMORACIÓN DE LAS HEROICAS BATALLAS
DE JUNÍN Y AYACUCHO”

CONSTANCIA DE POSESIÓN N°099-2024

El que suscribe, Alcalde de La Municipalidad del Centro Poblado de San José, Reconocido con Resolución de Alcaldía N° 795-2022-MPV; creado con Ordenanza Municipal N° 027-2013-MPV, en merito a sus atribuciones conferidas por ley.

CERTIFICA:

Que la Sra. MARIA VICTORIA RODRIGUEZ PINEDO, identificada con DNI N°: 42633751, tiene en posesión el lote ubicado en el SECTOR GANOZA – CALLE LOS ANGELES MZ. “H1” LT. “09”, del Centro Poblado de San José, Distrito y Provincia Virú, Departamento La Libertad, que dicha posesionaria viene poseyendo de manera pacífica, publica y continua, tal como se ha verificado e inspeccionado previamente, correspondiéndole al lote urbano en mención, las siguientes medidas y linderos, como a continuación se detalla:

POR EL FRENTE: Colinda con calle Los Ángeles y mide 8.00 metros lineales. ---

POR LA DERECHA: Colinda con Lote N° 08 y mide 17.50 metros lineales. ===

POR LA IZQUIERDA: Colinda con Lote N° 10 y mide 17.50 metros lineales. ===

POR EL FONDO: Colinda con Lote N°02 y 20 y mide 8.00 metros lineales. ---

AREA TOTAL: Con 140.00 metros cuadrados. =====

Se expide el presente documento únicamente para los fines de servicio de Energía eléctrica y agua.

San José, 08 de Abril del 2024.



MUNICIPALIDAD CENTRO POBLADO
SAN JOSE - VIRU
César A. Buján Solís
AL CALDE

**MUNICIPALIDAD DEL CENTRO POBLADO****SAN JOSE – VIRU – LA LIBERTAD**

CREADO POR ORDENANZA MUNICIPAL N° 027 – 2013 – MPV
DE FECHA 26-12-2013

“AÑO DE LA UNIDAD, LA PAZ Y EL DESARROLLO”

CONSTANCIA DE POSESIÓN N°471-2023

El que suscribe, Alcalde de La Municipalidad del Centro Poblado de San José, Reconocido con Resolución de Alcaldía N° 795-2022-MPV; creado con Ordenanza Municipal N° 027-2013-MPV, en merito a sus atribuciones conferidas por ley.

CERTIFICA:

Que la Sra. **ADA SAMARI VILLAR ROMERO**, identificada con DNI N°: **71796511** tiene en posesión el lote ubicado en el **SECTOR GANOZA - CALLE VIRGEN DE CHAPI MZ. “I” LT. “03”**, del Centro Poblado de San José, Distrito y Provincia Virú, Departamento La Libertad, que dicha posesionaria viene poseyendo de manera pacífica, publica y continua, desde el día 06 de octubre del 2022 tal como se ha verificado e inspeccionado previamente, correspondiéndole al lote urbano en mención, las siguientes medidas y linderos, como a continuación se detalla:

POR EL FRENTE: Colinda con calle Virgen de Chapi y mide 7.00 metros lineales.

POR LA DERECHA: Colinda con Lote N°02 y mide 17.53 metros lineales. ===

POR LA IZQUIERDA: Colinda con Lote N°04 y mide 17.25 metros lineales. ==

POR EL FONDO: Colinda con Av. San Martín y mide 7.00 metros lineales. ==

AREA TOTAL: Con 121.73 metros cuadrados. =====

Se expide el presente documento únicamente para los fines de servicio de Energía eléctrica y agua.

San José, 04 de Diciembre del 2023.



MUNICIPALIDAD DEL CENTRO POBLADO
SAN JOSE - VIRU
César A. Reyes Soles
ALCALDE

M&C INGENIEROS S.R.L.
Ing. Percy Santos Sotomayor
PRESIDENTE DE URRA
01000000000



MUNICIPALIDAD DEL CENTRO POBLADO

SAN JOSE - VIRU - LA LIBERTAD

CREADO POR ORDENANZA MUNICIPAL N° 027 - 2013 - MPV
DE FECHA 26-12-2013

“AÑO DE LA UNIDAD, LA PAZ Y EL DESARROLLO”

CONSTANCIA DE POSESIÓN N°495-2023

El que suscribe, Alcalde de La Municipalidad del Centro Poblado de San José, Reconocido con Resolución de Alcaldía N° 795-2022-MPV; creado con Ordenanza Municipal N° 027-2013-MPV, en merito a sus atribuciones conferidas por ley.

CERTIFICA:

Que la Sra. MARIA EDISA ROJAS VARGAS, identificada con DNI N°: 48122742 tiene en posesión el lote ubicado en el SECTOR GANOZA - CALLE VIRGEN DE CHAPI MZ. "I" I.T. "06", del Centro Poblado de San José, Distrito y Provincia Viru, Departamento La Libertad, que dicha posesionaria viene poseyendo de manera pacífica, publica y continua, desde el día 14 de octubre del 2022 tal como se ha verificado e inspeccionado previamente, correspondiéndole al lote urbano en mención, las siguientes medidas y linderos, como a continuación se detalla:

POR EL FRENTE: Colinda con calle Virgen de Chapi y mide 7.00 metros lineales.

POR LA DERECHA: Colinda con Lote N°05 y mide 20.00 metros lineales. ---

POR LA IZQUIERDA: Colinda con Lote N°07 y mide 20.00 metros lineales. ---

POR EL FONDO: Colinda con Av. San Martín y mide 7.00 metros lineales. ---

AREA TOTAL: Con 140.00 metros cuadrados. =====

Se expide el presente documento únicamente para los fines de servicio de Energía eléctrica y agua.

San José, 04 de Diciembre del 2023.



MUNICIPALIDAD CENTRO POBLADO
SAN JOSE - VIRU
César E. Rojas Soles
ALCALDE

MBC INGENIEROS S.R.L.
Inga. Percy Víctor Simpatamaria
DNI 48122742
2023.12.04



MUNICIPALIDAD DEL CENTRO POBLADO

SAN JOSE - VIRU - LA LIBERTAD

CREADO POR ORDENANZA MUNICIPAL N° 027 - 2013 - MPV
DE FECHA 26-12-2013

"AÑO DE LA UNIDAD, LA PAZ Y EL DESARROLLO"

CONSTANCIA DE POSESIÓN N°614-2023

El que suscribe, Alcalde de La Municipalidad del Centro Poblado de San José, Reconocido con Resolución de Alcaldía N° 795-2022-MPV; creado con Ordenanza Municipal N° 027-2013-MPV, en merito a sus atribuciones conferidas por ley,

CERTIFICA:

Que el Sr. **LIVORIO BIBIANO LOPEZ**, identificado con DNI N°: 18195268 tiene en posesión el lote ubicado en el **SECTOR GANOZA - CALLE LOS ANGELES MZ. "I" LT. "09"**, del Centro Poblado de San José, Distrito y Provincia Virú, Departamento La Libertad, que dicho posesionario viene poseyendo de manera pacífica, pública y continua, desde el día 22 de Septiembre del 2019 tal como se ha verificado e inspeccionado previamente, correspondiéndole al lote urbano en mención, las siguientes medidas y linderos, como a continuación se detalla:

POR EL FRENTE: Colinda con calle Los Ángeles y mide 8.00 metros lineales. =

POR LA DERECHA: Colinda con Av. San Martín y mide 17.50 metros lineales.

POR LA IZQUIERDA: Colinda con Lote N°10 y mide 17.50 metros lineales. ===

POR EL FONDO: Colinda con Lote N°08 y mide 8.00 metros lineales. ===

AREA TOTAL: Con 140.00 metros cuadrados. =====

Se expide el presente documento únicamente para los fines de servicio de Energía eléctrica y agua.

San José, 04 de Diciembre del 2023.



MUNICIPALIDAD CENTRO POBLADO
SAN JOSE - VIRU
César A. Puyos Flores
ALCALDE

M&C INGENIEROS S.R.L.
Ing. Percy Santos Santuano
ABOGADO DE CASA
CIRTA 40020



MUNICIPALIDAD DEL CENTRO POBLADO

SAN JOSE - VIRU - LA LIBERTAD

CREADO POR ORDENANZA MUNICIPAL N° 027 - 2013 - MPV
DE FECHA 26-12-2013

"AÑO DE LA UNIDAD, LA PAZ Y EL DESARROLLO"

CONSTANCIA DE POSESIÓN N°403-2023

El que suscribe, Alcalde de La Municipalidad del Centro Poblado de San José, Reconocido con Resolución de Alcaldía N° 795-2022-MPV; creado con Ordenanza Municipal N° 027-2013-MPV, en merito a sus atribuciones conferidas por ley,

CERTIFICA:

Que la Sra. MARIA ESTHER BIBIANO NUNJAR, identificada con DNI N°: 47828835 tiene en posesión el lote ubicado en el SECTOR GANOZA - CALLE LOS ANGELES MZ. "I" LT. "10", del Centro Poblado de San José, Distrito y Provincia Virú, Departamento La Libertad, que dicha posesionaria viene poseyendo de manera pacífica, publica y continua, desde 06 de Agosto del año 2019 tal como se ha verificado e inspeccionado previamente, correspondiéndole al lote urbano en mención, las siguientes medidas y linderos, como a continuación se detalla:

POR EL FRENTE: Colinda con calle Los Ángeles y mide 7.70 metros lineales. ==

POR LA DERECHA: Colinda con Lote N°09 y mide 17.50 metros lineales. =====

POR LA IZQUIERDA: Colinda con calle Virgen de Chapi y mide 17.50 metros lineales. ==- - - - -

POR EL FONDO: Colinda con Lotes N°08 y mide 7.80 metros lineales. =====

AREA TOTAL: Con 134.75 metros cuadrados. - - - - -

Se expide el presente documento únicamente para los fines de servicio de Energía eléctrica y agua.

San José, 16 de Noviembre del 2023.



MUNICIPALIDAD CENTRO POBLADO
SAN JOSE - VIRU
César A. Rojas Solís
ALCALDE

M&C ANDERSON S.R.L.
Ing. Pío Antonio Santamaría
PRESIDENTE DE OBRA
E.P. 000000000



MUNICIPALIDAD DEL CENTRO POBLADO

SAN JOSE - VIRU - LA LIBERTAD

CREADO POR ORDENANZA MUNICIPAL N° 027 - 2013 - MPV
DE FECHA 26-12-2013

"AÑO DE LA UNIDAD, LA PAZ Y EL DESARROLLO"

CONSTANCIA DE POSESIÓN N°569-2023

El que suscribe, Alcalde de La Municipalidad del Centro Poblado de San José, Reconocido con Resolución de Alcaldía N° 798-2022-MPV; creado con Ordenanza Municipal N° 027-2013-MPV, en mérito a sus atribuciones conferidas por ley.

CERTIFICA:

Que la Sra. GINA EVELY MINCHOLA RUIZ, identificada con DNI N°: 47208454 tiene en posesión el lote ubicado en el SECTOR GANOZA - CALLE SAN JUAN MZ. "II" LT. "03", del Centro Poblado de San José, Distrito y Provincia Virú, Departamento La Libertad, que dicha posecionaria viene poseyendo de manera pacífica, pública y continua, desde el día 10 de Setiembre del 2021 tal como se ha verificado e inspeccionado previamente, correspondiéndole al lote urbano en mención, las siguientes medidas y linderos, como a continuación se detalla:

POR EL FRENTE: Colinda con calle San Juan y mide 8.00 metros lineales. ===

POR LA DERECHA: Colinda con Lote N°02 y mide 13.60 metros lineales. =====

POR LA IZQUIERDA: Colinda con Lote N°04 y mide 15.70 metros lineales. ==

POR EL FONDO: Colinda con Prop. de Terceros y mide 8.00 metros lineales. ==

AREA TOTAL: Con 117.20 metros cuadrados. =====


Se expide el presente documento únicamente para los fines de servicio de Energía eléctrica y agua.

San José, 04 de Diciembre del 2023.



MUNICIPALIDAD DEL CENTRO POBLADO
SAN JOSÉ - VIRU
César A. Reyes Solís
ALCALDE

M&C INGENIEROS S.R.L.
Ing. Percy Sánchez Sotomayor
Ingeniero en Electricidad
C.R. N° 14020



MAGNIFICENTOS S.R.L.
 Ing. Percy Sánchez Santamaría
 Lima, Perú 1000
 01 444 1000



MUNICIPALIDAD DEL CENTRO POBLADO

SAN JOSE - VIRU - LA LIBERTAD

CREADO POR ORDENANZA MUNICIPAL N° 027 - 2013 - MPV
DE FECHA 26-12-2013

"AÑO DE LA UNIDAD, LA PAZ Y EL DESARROLLO"

CONSTANCIA DE POSESIÓN N°460-2023

El que suscribe, Alcalde de La Municipalidad del Centro Poblado de San José, Reconocido con Resolución de Alcaldía N° 795-2022-MPV; creado con Ordenanza Municipal N° 027-2013-MPV, en mérito a sus atribuciones conferidas por ley.

CERTIFICA:

Que el Sr. ERIXSON RAMOS ARIAS, identificado con DNI N° 71854026 y la Sra. DANIA MARIBEL COSTODIO SANTANDER, identificada con DNI N° 43456958 tienen en posesión el lote ubicado en el SECTOR GANOZA - AV. SANTA TERESITA MZ. "1F" LT. "06", del Centro Poblado de San José, Distrito y Provincia Virú, Departamento La Libertad, que dichos poseedores vienen poseyendo de manera pacífica, pública y continua, desde 25 Noviembre del año 2022 tal como se ha verificado e inspeccionado previamente, correspondiéndole al lote urbano en mención, las siguientes medidas y linderos, como a continuación se detalla:

POR EL FRENTE: Colinda con Av. Santa Teresita y mide 6.00 metros lineales. =

POR LA DERECHA: Colinda con Lote N°05 y mide 20.00 metros lineales. =====

POR LA IZQUIERDA: Colinda con Avenida 2 y mide 20.00 metros lineales. ==

POR EL FONDO: Colinda con Prop. de Terceros y mide 6.00 metros lineales. ==

AREA TOTAL: Con 120.00 metros cuadrados. . =====


Se expide el presente documento únicamente para los fines de servicio de Energía eléctrica y agua.

San José, 16 de Noviembre del 2023.




MUNICIPALIDAD DEL CENTRO POBLADO
SAN JOSE - VIRU
César Reyes Soles
ALCALDE

M&C INGENIEROS S.R.L.
Ing. César Reyes Soles
M&C INGENIEROS S.R.L.
19 DE NOVIEMBRE DE 2023



DESIGN INGENIEROS S.R.L.
Ing. Ferruccio Santamaría
RESERVADE DOLA
1970-1971



MUNICIPALIDAD DEL CENTRO POBLADO
SAN JOSE - VIRU - LA LIBERTAD
 CREADO POR ORDENANZA MUNICIPAL N° 027 - 2013 - MPV
 DE FECHA 26-12-2013

"AÑO DE LA UNIDAD, LA PAZ Y EL DESARROLLO"
CONSTANCIA DE POSESIÓN N°497-2023

El que suscribe, Alcalde de La Municipalidad del Centro Poblado de San José, Reconocido con Resolución de Alcaldía N° 795-2022-MPV; creado con Ordenanza Municipal N° 027-2013-MPV, en mérito a sus atribuciones conferidas por ley.

CERTIFICA:

Que el Sr. VICENTE CAMPOS CALDERON, identificado con DNI N°:42386457 y la Sra. BRUNA ESTALINA PONCE GOMEZ, identificada con DNI N°:43883864 tienen en posesión el lote ubicado en el SECTOR GANOZA - CALLE VIRGEN DE LOS DOLORES MZ. "11" LT. "07", del Centro Poblado de San José, Distrito y Provincia Virú, Departamento La Libertad, que dichos poseedores vienen poseyendo de manera pacífica, pública y continua, desde 09 Julio del año 2021 tal como se ha verificado e inspeccionado previamente, correspondiéndole al lote urbano en mención, las siguientes medidas y linderos, como a continuación se detalla:

POR EL FRENTE: Colinda con calle Virgen de los Dolores y mide 6.50 metros lineales. = = = = =

POR LA DERECHA: Colinda con Lote N°01,02 y 03 y mide 20.00 metros lineales. = = = = =

POR LA IZQUIERDA: Colinda con Lote de Terceros y mide 20.00 metros lineales. = = = = =

POR EL FONDO: Colinda con Lote N°06 y mide 6.00 metros lineales. = = = = =

AREA TOTAL: Con 140.00 metros cuadrados. = = = = =

Se expide el presente documento únicamente para los fines de servicio de Energía eléctrica y agua.

San José, 04 de Diciembre del 2023.



MUNICIPALIDAD CENTRO POBLADO
 SAN JOSE - VIRU
 [Firma]
 ALCALDE

MAG. INGENIERO S.R.L.

Ing. Percy Antonio Santamaría
 INGENIERO DE OBRAS
 0711110020



MUNICIPALIDAD DEL CENTRO POBLADO

SAN JOSE — VIRU — LA LIBERTAD

CREADO POR ORDENANZA MUNICIPAL N° 027 2013 - MPV
DE FECHA 26-12-2013

"AÑO DE LA UNIDAD, LA PAZ Y EL DESARROLLO"

CONSTANCIA DE POSESIÓN N°384-2023

El que suscribe, Alcalde de La Municipalidad del Centro Poblado de San José, Reconocido con Resolución de Alcaldía N° 795-2022-MPV; creado con Ordenanza Municipal N° 027-2013-MPV, en mérito a sus atribuciones conferidas por ley.

CERTIFICATE

Que el Sr. ISAC ROJAS VARGAS, identificado con DNI N°:76421285 tiene en posesión el lote ubicado en el SECTOR GANOZA – CALLE VIRGEN DE CHAPIMZ. “J” LT. “03”, del Centro Poblado de San José, Distrito y Provincia Virú, Departamento La Libertad, que dicho posesionario viene poseyendo de manera pacífica, pública y continua, desde 07 de enero del año 2020 tal como se ha verificado e inspeccionado previamente, correspondiéndole al lote urbano en mención, las siguientes medidas y linderos, como a continuación se detalla:

POR EL FRENTE: Colinda con calle Virgen de Chapi y mide 8.00 metros lineales.

POR LA DERECHA: Colinda con Lote N°02 y mide 15.20 metros lineales. ==

POR LA IZQUIERDA: Colinda con Lote N°04 y mide 15.20 metros lineales. ==

POR EL FONDO: Colinda con cables de Alta Tensión y mide 8.00 metros lineales.

AREA TOTAL: Con 121.60 metros cuadrados. =====

Se expide el presente documento únicamente para los fines de servicio de Energía eléctrica y agua.

San José, 16 de Noviembre del 2023.



MUNICIPALIDAD CENTRO BOLADO
SAN JOSE - VERO
César A. Reyes Rojas
ALCALDE

MAC ENGINEERS S.R.L.
Ing. Paolo Simonetti
KRS DUE DI VIA
SPINA D'ORO



MUNICIPALIDAD DEL CENTRO POBLADO

SAN JOSÉ – VIRU – LA LIBERTAD

CREADO POR ORDENANZA MUNICIPAL N° 027 – 2013 – MPV
DE FECHA 26-12-2013

“AÑO DE LA UNIDAD, LA PAZ Y EL DESARROLLO”

CONSTANCIA DE POSESIÓN N°675-2023

El que suscribe, Alcalde de La Municipalidad del Centro Poblado de San José, Reconocido con Resolución de Alcaldía N° 795-2022-MPV; crendo con Ordenanza Municipal N° 027-2013-MPV, en mérito a sus atribuciones conferidas por ley.

CERTIFICA:

Que la Sra. **OBDULIA PAZ ZARANGO**, identificada con DNI N°: 33647375 tiene en posesión el lote ubicado en el **SECTOR GANOZA – CALLE SAN JUAN MZ. “J1” LT. “04”**, del Centro Poblado de San José, Distrito y Provincia Virú, Departamento La Libertad, que dicha posesionaria viene poseyendo de manera pacífica, pública y continua, desde el día 04 de diciembre del 2020 (al como se ha verificado e inspeccionado previamente, correspondiéndole al lote urbano en mención, las siguientes medidas y linderos, como a continuación se detalla:

POR EL FRENTE: Colinda con calle San Juan y mide 8.00 metros lineales. =====

POR LA DERECHA: Colinda con Lote N°03 y mide 17.50 metros lineales. =====

POR LA IZQUIERDA: Colinda con Lote N°05 y mide 17.50 metros lineales. =====

POR EL FONDO: Colinda con Lote N°18 y mide 8.00 metros lineales. =====

AREA TOTAL: Con 140.00 metros cuadrados. =====


Se expide el presente documento únicamente para los fines de servicio de Energía eléctrica y agua.

San José, 29 de Diciembre del 2023.



MUNICIPALIDAD DEL CENTRO POBLADO
SAN JOSÉ – VIRU
CORONA ALFONSO SOLÍS
ALCALDE

M&C INGENIEROS S.R.L.
Ing. Víctor Sánchez Santamaría
INGENIERO EN ENERGÍA ELÉCTRICA



M&C INGENIEROS S.R.L.

Ing. Percy Sánchez Santamaria
 RESOLUCIÓN DE OBRA
 0000000000



MUNICIPALIDAD DEL CENTRO POBLADO

SAN JOSE - VIRU - LA LIBERTAD

CREADO POR ORDENANZA MUNICIPAL N° 027 - 2013 - MPV
DE FECHA 26-12-2013

"AÑO DE LA UNIDAD, LA PAZ Y EL DESARROLLO"

CONSTANCIA DE POSESIÓN N°382-2023

El que suscribe, Alcalde de La Municipalidad del Centro Poblado de San José, Reconocido con Resolución de Alcaldía N° 795-2022-MPV; creado con Ordenanza Municipal N° 027-2013-MPV, en mérito a sus atribuciones conferidas por ley.

CERTIFICA:

Que el Sr. SEGUNDO JOB PEREZ ALVAREZ, identificado con DNI N°:76121057 y la Sra. ELENA PERALTA URBINA, identificada con DNI N°:75975456 tienen en posesión el lote ubicado en el SECTOR GANOZA - CALLE SAN AGUSTÍN MZ, "JJ" LT. "10", del Centro Poblado de San José, Distrito y Provincia Virú, Departamento La Libertad, que dichos poseedores vienen poseyendo de manera pacífica, pública y continua, desde 12 de Marzo del año 2021 tal como se ha verificado e inspeccionado previamente, correspondiéndole al lote urbano en mención, las siguientes medidas y linderos, como a continuación se detalla:

POR EL FRENTE: Colinda con calle San Agustín y mide 9.00 metros lineales. -

POR LA DERECHA: Colinda con Lote N°09 y mide 17.50 metros lineales. ---

POR LA IZQUIERDA: Colinda con Lote N°11 y mide 17.50 metros lineales. ---

POR EL FONDO: Colinda con Lotes N°08 y mide 9.00 metros lineales. ---

AREA TOTAL: Con 157.50 metros cuadrados. =====

Se expide el presente documento únicamente para los fines de servicio de Energía eléctrica y agua.

San José, 16 de Noviembre del 2023.



MUNICIPALIDAD DEL CENTRO POBLADO
SAN JOSE - VIRU
César A. Araya Salas
ALCALDE

MAC INGENIEROS S.R.L.
Ing. Pío Sánchez SANCHEZ
RESIDENTE DE OFICINA
CIP N° 15020



**MUNICIPALIDAD DEL CENTRO POBLADO
SAN JOSE – VIRU – LA LIBERTAD**
CREADO POR ORDENANZA MUNICIPAL N° 027 – 2013 – MPV
DE FECHA 26-12-2013

“AÑO DEL BICENTENARIO, DE LA CONSOLIDACION DE NUESTRA
INDEPENDENCIA, Y DE LA CONMEMORACION DE LAS HEROICAS BATALLAS
DE JUNIN Y AYACUCHO”

CONSTANCIA DE POSESIÓN N°063-2024

El que suscribe, Alcalde de La Municipalidad del Centro Poblado de San José, Reconocido con Resolución de Alcaldía N° 795-2022-MPV; creado con Ordenanza Municipal N° 027-2013-MPV, en mérito a sus atribuciones conferidas por ley.

CERTIFICA:

Que la Sra. SUSANA ROJAS CRÉSPIN, identificada con DNI N°: 46448921, tiene en posesión el lote ubicado en el SECTOR GANOZA – CALLE SAN AGUSTIN Mz. “J1” LT. “11”, del Centro Poblado de San José, Distrito y Provincia Virú, Departamento La Libertad, que dicha posesionaria viene poseyendo de manera pacífica, publica y continua, tal como se ha verificado e inspeccionado previamente, correspondiéndole al lote urbano en mención, las siguientes medidas y linderos, como a continuación se detallan:

POR EL FRENTE: Colinda con calle San Agustín y mide 8.00 metros lineales. ==

POR LA DERECHA: Colinda con Lote N° 10 y mide 17.50 metros lineales. ---

POR LA IZQUIERDA: Colinda con Lote N° 12 y mide 17.50 metros lineales. ==

POR EL FONDO: Colinda con Lote N° 05 y mide 8.00 metros lineales. =====

AREA TOTAL: Con 140.00 metros cuadrados.

Se expide el presente documento únicamente para los fines de servicio de Energía eléctrica y agua.

San José, 06 de Marzo del 2024.



MUNICIPALIDAD DEL CENTRO POBLADO
SAN JOSE – VIRU
César A. Reyes Salas
ALCALDE

M&E INGENIEROS S.R.L.
Ing. Percy Salazar Santamaría
RESIDENTE DE OBRAS
CIP N° 063-2024

**MUNICIPALIDAD DEL CENTRO POBLADO****SAN JOSE – VIRU – LA LIBERTAD**

CREADO POR ORDENANZA MUNICIPAL N° 027 - 2013 - MPV
DE FECHA 26-12-2013

“AÑO DE LA UNIDAD, LA PAZ Y EL DESARROLLO”

CONSTANCIA DE POSESIÓN N°616-2023

El que suscribe, Alcalde de La Municipalidad del Centro Poblado de San José, Reconocido con Resolución de Alcaldía N° 795-2022-MPV; creado con Ordenanza Municipal N° 027-2013-MPV, en mérito a sus atribuciones conferidas por ley.

CERTIFICA:

Que el Sr. **LOMBARDO MAXIMO CORDOVA SOLES**, identificado con DNI N°:70289907 y la Sra. **KARYME YORELI REYES HUAMAN**, identificada con DNI N°: 73075511 tienen en posesión el lote ubicado en el **SECTOR GANOZA – CALLE SAN AGUSTIN MZ. “J1” LT. “13”**, del Centro Poblado de San José, Distrito y Provincia Virú, Departamento La Libertad, que dichos poseedores vienen poseyendo de manera pacífica, pública y continua, desde 26 enero del año 2021 tal como se ha verificado e inspeccionado previamente, correspondiéndole al lote urbano en mención, las siguientes medidas y linderos, como a continuación se detalla:

POR EL FRENTE: Colinda con calle San Agustín y mide 6.00 metros lineales. =

POR LA DERECHA: Colinda con Lote N°12 y mide 17.50 metros lineales. ===

POR LA IZQUIERDA: Colinda con Lote N°14,15 y 16 y mide 17.50 metros lineales. =====

POR EL FONDO: Colinda con Lote N°19 y mide 6.00 metros lineales. =====

AREA TOTAL: Con 105.00 metros cuadrados. =====

Se expide el presente documento únicamente para los fines de servicio de Energía eléctrica y agua.


San José, 04 de Diciembre del 2023.



MUNICIPALIDAD DEL CENTRO POBLADO
SAN JOSE - VIRU
CÓDIGO A. RENZO SOLES
ALCALDE

M. ING. E. S. S. S. S. S.

Jug. Mario Santiago Santamaría
RESOLUCIÓN DE ALCALDÍA
CENTRO POBLADO



MUNICIPALIDAD DEL CENTRO POBLADO

SAN JOSE – VIRU – LA LIBERTAD

CREADO POR ORDENANZA MUNICIPAL N° 027 - 2013 - MPV
DE FECHA 26-12-2013

“AÑO DE LA UNIDAD, LA PAZ Y EL DESARROLLO”

CONSTANCIA DE POSESIÓN N°327-2023

El que suscribe, Alcalde de La Municipalidad del Centro Poblado de San José, Reconocido con Resolución de Alcaldía N° 795-2022-MPV; creado con Ordenanza Municipal N° 027-2013-MPV, en mérito a sus atribuciones conferidas por ley.

CERTIFICA:

Que la Sra. ANAI MARIEEL CORDOVA SOLES, identificada con DNI N°: 70285808 tiene en posesión el lote ubicado en el SECTOR GANOZA – CALLE SANTA TERESITA MZ. “H” LT. “14”, del Centro Poblado de San José, Distrito y Provincia Virú, Departamento La Libertad, que dicha posesionaria viene poseyendo de manera pacífica, pública y continua, desde el día 26 de Enero del 2021 tal como se ha verificado e inspeccionado previamente, correspondiéndole al lote urbano en mención, las siguientes medidas y linderos, como a continuación se detalla:

POR EL FRENTE: Colinda con calle Santa Teresita y mide 7.00 metros lineales.

POR LA DERECHA: Colinda con Lote N°13 y mide 20.00 metros lineales. -----

POR LA IZQUIERDA: Colinda con Lote N°15 y mide 20.00 metros lineales. .

POR EL FONDO: Colinda con Lotes N°08 y mide 7.00 metros lineales. ===

AREA TOTAL: Con 140.00 metros cuadrados. =====

Se expide el presente documento únicamente para los fines de servicio de Energía eléctrica y agua.

San José, 15 de Noviembre del 2023.



MUNICIPALIDAD CENTRO POBLADO
SAN JOSE - VIRU
CÓDIGO 14000000000000000000
ALCALDE

MACCIGENEROS S.R.L.
Ing. Percy Sánchez Sotomayor
DIRECCIÓN DE INGENIERÍA
CIP N° 85020



**MUNICIPALIDAD DEL CENTRO POBLADO
SAN JOSE – VIRU – LA LIBERTAD**
CREADO POR ORDENANZA MUNICIPAL N° 027 – 2013 – MPV
DE FECHA 26-12-2013

“AÑO DE LA UNIDAD, LA PAZ Y EL DESARROLLO”
CONSTANCIA DE POSESIÓN N°457-2023

El que suscribe, Alcalde de La Municipalidad del Centro Poblado de San José, Reconocido con Resolución de Alcaldía N° 795-2022-MPV; creado con Ordenanza Municipal N° 027-2013-MPV, en merito a sus atribuciones conferidas por ley.

CERTIFICA:

Que la Sra. **MEYVY JOHANA DIONICIO VASQUEZ**, identificada con DNI N°: 70278466 tiene en posesión el lote ubicado en el **SECTOR GANOZA – AV. SANTA TERESITA MZ. “JI” LT. “16”**, del Centro Poblado de San José, Distrito y Provincia Virú, Departamento La Libertad, que dicha posesionaria viene poseyendo de manera pacífica, pública y continua, desde el día 30 de Abril del 2021 tal como se ha verificado e inspeccionado previamente, correspondiéndole al lote urbano en mención, las siguientes medidas y linderos, como a continuación se detalla:

- POR EL FRENTE: Colinda con Av. Santa Teresita y mide 7.00 metros lineales. =
- POR LA DERECHA: Colinda con Lote N°15 y mide 20.00 metros lineales. ==
- POR LA IZQUIERDA: Colinda con Lote N°17 y mide 20.00 metros lineales. ==
- POR EL FONDO: Colinda con Lote N°06 y mide 7.00 metros lineales. ---
- AREA TOTAL: Con 140.00 metros cuadrados. -----

Se expide el presente documento únicamente para los fines de servicio de Energía eléctrica y agua.

San José, 16 de Noviembre del 2023.



MUNICIPALIDAD CENTRO POBLADO
SAN JOSE - VIRU
César A. Rojas Soles
César A. Rojas Soles
ALCALDE

M&C INGENIEROS S.R.L.
[Firma]
Ing. Percy Soto Quiroz
RESIDENTE EN OSMA
CIP N° 11020



MUNICIPALIDAD DEL CENTRO POBLADO

SAN JOSE - VIRU - LA LIBERTAD

CREADO POR ORDENANZA MUNICIPAL N° 027 - 2013 - MPV
DE FECILA 26-12-2013

"AÑO DE LA UNIDAD, LA PAZ Y EL DESARROLLO"

CONSTANCIA DE POSESIÓN N°627-2023

El que suscribe, Alcalde de La Municipalidad del Centro Poblado de San José, Reconocido con Resolución de Alcaldía N° 795-2022-MPV; creado con Ordenanza Municipal N° 027-2013-MPV, en merito a sus atribuciones conferidas por ley.

CERTIFICA:

Que el Sr. DELMER EDUAR GOMEZ TAPIA, identificado con DNI N°:48610795 y la Sra. VILMA EULALIA VILLANUEVA CHAVEZ, identificada con DNI N°: 75511345 tienen en posesión el lote ubicado en el SECTOR GANOZA - AV. SANTA TERESITA MZ. "J1" LT. "17", del Centro Poblado de San José, Distrito y Provincia Virú, Departamento La Libertad, que dichos posesionarios vienen poseyendo de manera pacífica, publica y continua, desde 18 Noviembre del año 2022 tal como se ha verificado e inspeccionado previamente, correspondiéndole al lote urbano en mención, las siguientes medidas y linderos, como a continuación se detalla:

POR EL FRENTE: Colinda con Av. Santa Tercita y mide 7.00 metros lineales. -

POR LA DERECHA: Colinda con Lote N°16 y mide 20.00 metros lineales. - - -

POR LA IZQUIERDA: Colinda con Lote N°18 y mide 20.00 metros lineales. - - - -

POR EL FONDO: Colinda con Lote N°05 y mide 7.00 metros lineales. : : : : -

AREA TOTAL: Con 140.00 metros cuadrados. - - - - -

Se expide el presente documento únicamente para los fines de servicio de Energía eléctrica y agua.

San José, 04 de Diciembre del 2023.



MUNICIPALIDAD CENTRO POBLADO
SAN JOSE - VIRU
César Augusto Solís
ALCALDE

MECOTUBOS S.R.L.
Ing. Percy Sánchez Santamaría
RUBEN ENRIQUE OCHOA
COT N° 16040



MUNICIPALIDAD DEL CENTRO POBLADO

SAN JOSE - VIRU - LA LIBERTAD

CREADO POR ORDENANZA MUNICIPAL N° 027 - 2013 - MPV

DE FECHA 26-12-2013

"AÑO DEL BICENTENARIO DE LA CONSOLIDACION DE NUESTRA
INDEPENDENCIA, Y DE LA CONMEMORACION DE LAS HEROICAS BATALLAS
DE JUNIN Y AYACUCHO"

CONSTANCIA DE POSESIÓN N°109-2024

El que suscribe, Alcalde de La Municipalidad del Centro Poblado de San José, Reconocido con Resolución de Alcaldía N° 795-2022-MPV; creado con Ordenanza Municipal N° 027-2013-MPV, en merito a sus atribuciones conferidas por ley.

CERTIFICA:

Que el Sr. VICENTE CONCEPCION RODRIGUEZ QUISPE, identificado con DNI N°: 43981463, tiene en posesión el lote ubicado en el SECTOR GANOZA - AV. SANTA TERESITA MZ. "J1" LT. "19", del Centro Poblado de San José, Distrito y Provincia Virú, Departamento La Libertad, que dicho posesionario viene poseyendo de manera pacífica, publica y continua, tal como se ha verificado e inspeccionado previamente, correspondiéndole al lote urbano en mención, las siguientes medidas y linderos, como a continuación se detalla:

POR EL FRENTE: Colinda con Av. Santa Teresita y mide 7.00 metros lineales.

POR LA DERECHA: Colinda con Lote N°18 y mide 20.00 metros lineales. ===

POR LA IZQUIERDA: Colinda con Lote N° 20 y mide 20.00 metros lineales. ===

POR EL FONDO: Colinda con Lote N°03 y mide 7.00 metros lineales. =====

AREA TOTAL: Con 140.00 metros cuadrados. =====

Se expide el presente documento únicamente para los fines de servicio de Energía eléctrica y agua.

San José. 16 de Abril del 2024.



MUNICIPALIDAD CENTRO POBLADO
SAN JOSE - VIRU
César A. Reyes Solís
ALCALDE

REPÚBLICA DEL PERÚ

Ministerio del Interior
DIRECCIÓN NACIONAL DE IDENTIFICACIÓN

Primer Apellido
RODRIGUEZ

Segundo Apellido
CONCEPCION

Nombre Completo
VICENTE CONCEPCION

Documento Nacional de Identificación
14 18 1888

Sexo
M

Fecha de Nacimiento
14/12/1977

Fecha de Emisión
15/12/2007

Fecha de Vigencia
15/12/2017

PERU

14 18 1888

14/12/1977

15/12/2007

15/12/2017

RODRIGUEZ VICENTE CONCEPCION

[illegible]



490

MUNICIPALIDAD DEL CENTRO POBLADO
SAN JOSE – VIRU – LA LIBERTAD
CREADO POR ORDENANZA MUNICIPAL N° 027 – 2013 – MPV
DE FECHA 26-12-2013

“AÑO DE LA UNIDAD, LA PAZ Y EL DESARROLLO”
CONSTANCIA DE POSESIÓN N°326-2023

El que suscribe, Alcalde de La Municipalidad del Centro Poblado de San José, Reconocido con Resolución de Alcaldía N° 795-2022-MPV; creado con Ordenanza Municipal N° 027-2013-MPV, en mérito a sus atribuciones conferidas por ley.

CERTIFICA:

Que la Sra. **CONCEPCION RODRIGUEZ BAZAN**, identificada con DNI N°: **80451848** tiene en posesión el lote ubicado en el **SECTOR GANOZA – CALLE SAN JUAN MZ. “J1” LT. “23”**, del Centro Poblado de San José, Distrito y Provincia Virú, Departamento La Libertad, que dicha posecionaria viene poseyendo de manera pacífica, pública y continua, desde el día 12 de Febrero del 2021 tal como se ha verificado e inspeccionado previamente, correspondiéndole al lote urbano en mención, las siguientes medidas y linderos, como a continuación se detalla:

POR EL FRENTE: Colinda con calle San Juan y mide 8.00 metros lineales. ===

POR LA DERECHA: Colinda con Lote N°22 y mide 17.50 metros lineales. =====

POR LA IZQUIERDA: Colinda con Lote N°24 y mide 17.50 metros lineales. ==

POR EL FONDO: Colinda con Lotes N°02 y 20 y mide 8.00 metros lineales. - - -

AREA TOTAL: Con 140.00 metros cuadrados. =====

Se expide el presente documento únicamente para los fines de servicio de Energía eléctrica y agua.

San José, 15 de Noviembre del 2023.



MUNICIPALIDAD DEL CENTRO POBLADO
SAN JOSE – VIRU
CARR. VIRU – SAN JOSE
ALCALDE

M&C INGENIEROS S.R.L.
Ing. Percy SANCHEZ SANTAMARIA
REPRESENTANTE OTRO
C.I. N° 171120



MUNICIPALIDAD DEL CENTRO POBLADO

SAN JOSE - VIRÚ - LA LIBERTAD

CREADO POR ORDENANZA MUNICIPAL N° 027 - 2013 - MPV
DE FECHA 26-12-2013

"AÑO DE LA UNIDAD, LA PAZ Y EL DESARROLLO"

CONSTANCIA DE POSESIÓN N°633-2023

El que suscribe, Alcalde de La Municipalidad del Centro Poblado de San José, Reconocido con Resolución de Alcaldía N° 795-2022-MPV; creado con Ordenanza Municipal N° 027-2013-MPV, en merito a sus atribuciones conferidas por ley.

CERTIFICA:

Que el Sr. VITAL APOLINAR CORREA GALVEZ, identificado con DNI N°:01040419 y la Sra. ANGELINA RODAS AGUILAR, identificada con DNI N°: 27978938 tienen en posesión el lote ubicado en el SECTOR GANOZA - CALLE SAN JUAN MZ. "J1" J.T. "24", del Centro Poblado de San José, Distrito y Provincia Virú, Departamento La Libertad, que dichos poseedores vienen poseyendo de manera pacífica, pública y continua, desde 15 Julio del año 2022 tal como se ha verificado e inspeccionado previamente, correspondiéndole al lote urbano en mención, las siguientes medidas y linderos, como a continuación se detalla:

POR EL FRENTE: Colinda con calle San Juan y mide 8.00 metros lineales. ---

POR LA DERECHA: Colinda con Lote N°23 y mide 17.50 metros lineales. ---

POR LA IZQUIERDA: Colinda con Lote N°01 y mide 17.50 metros lineales. ---

POR EL FONDO: Colinda con Lote N°02 y mide 8.00 metros lineales. =====

AREA TOTAL: Con 140.00 metros cuadrados. =====

Se expide el presente documento únicamente para los fines de servicio de Energía eléctrica y agua.

San José, 04 de Diciembre del 2023.



MUNICIPALIDAD CENTRO POBLADO
SAN JOSE - VIRU
César A. Torres Solís
ALCALDE

M.C. AGENTAROS S.R.L.
Ing. Kelly S. Agente Agente
RESIDENTE EN ONDA
CIP 1111111111



"AÑO DE LA UNIDAD, LA PAZ Y EL DESARROLLO"

CONSTANCIA DE POSESIÓN N°328-2023

El que suscribe, Alcalde de La Municipalidad del Centro Poblado de San José, Reconocido con Resolución de Alcaldía N° 795-2022-MPV; creado con Ordenanza Municipal N° 027-2013-MPV, en merito a sus atribuciones conferidas por ley.

CERTIFICA:

Que el Sr. YVAN ANDRE NOLASCO CHICLAYO, identificado con DNI N°47312128 y la Sra. ANASTACIA OLORTIGA SALVATIERRA, identificada con DNI N°: 48053511 tienen en posesión el lote ubicado en el SECTOR GANOZA - CALLE VIRGEN DE CHAPI MZ. "K" L.T. "02", del Centro Poblado de San José, Distrito y Provincia Virú, Departamento La Libertad, que dichos posesionarios vienen poseyendo de manera pacífica, pública y continua, desde el día 22 de Enero del 2020 tal como se ha verificado e inspeccionado previamente, correspondiéndole al lote urbano en mención, las siguientes medidas y linderos, como a continuación se detalla:

POR EL FRENTE: Colinda con calle Virgen de Chapi y mide 7.00 metros lineales.

POR LA DERECHA: Colinda con Lote N°01,23 y 24 y mide 20.00 metros lineales. =====

POR LA IZQUIERDA: Colinda con Lote N°03 y mide 20.00 metros lineales. =====

POR EL FONDO: Colinda con Lotes N°20 y mide 7.00 metros lineales. =====

AREA TOTAL: Con 140.00 metros cuadrados. =====

Se expide el presente documento únicamente para los fines de servicio de Energía eléctrica y agua.

San José, 15 de Noviembre del 2023.



MUNICIPALIDAD DEL CENTRO POBLADO
SAN JOSE - VIRU - LA LIBERTAD
[Firma]
ALCALDE



MUNICIPALIDAD DEL CENTRO POBLADO

SAN JOSE - VIRU - LA LIBERTAD

CREADO POR ORDENANZA MUNICIPAL N° 027 - 2013 - MPV
DE FECHA 26-12-2013

"AÑO DE LA UNIDAD, LA PAZ Y EL DESARROLLO"

CONSTANCIA DE POSESIÓN N°390-2023

El que suscribe, Alcalde de La Municipalidad del Centro Poblado de San José, Reconocido con Resolución de Alcaldía N° 795-2022-MPV; creado con Ordenanza Municipal N° 027-2013-MPV, en mérito a sus atribuciones conferidas por ley.

CERTIFICA:

Que el Sr. JOSE HENRRY QUILICHE RODRIGUEZ, identificado con DNI N°:62458862 y la Sra. ELSA HERMELINDA REYES VENTURA, identificada con DNI N°:48922701 tienen en posesión el lote ubicado en el SECTOR GANOZA - CALLE VIRGEN DE CHAPI MZ. "K" LT. "05", del Centro Poblado de San José, Distrito y Provincia Virú, Departamento La Libertad, que dichos poseionarios vienen poseyendo de manera pacífica, pública y continua, desde 21 de Octubre del año 2021 tal como se ha verificado e inspeccionado previamente, correspondiéndole al lote urbano en mención, las siguientes medidas y linderos, como a continuación se detalla:

POR EL FRENTE: Colinda con calle Virgen de Chapi y mide 7.00 metros lineales.

POR LA DERECHA: Colinda con Lote N°04 y mide 20.00 metros lineales. ===

POR LA IZQUIERDA: Colinda con Lote N°06 y mide 20.00 metros lineales. ==

POR EL FONDO: Colinda con Lotes N°17 y mide 7.00 metros lineales. ==

AREA TOTAL: Con 140.00 metros cuadrados. =====

Se expide el presente documento únicamente para los fines de servicio de Energía eléctrica y agua.

San José, 16 de Noviembre del 2023.



MUNICIPALIDAD CENTRO POBLADO
SAN JOSE - VIRU
Gloria A. Rojas Soles
ALCALDE

M&C INGENIEROS S.R.L.
Ing. Henry Soledad Santamaría
REGISTRADO EN OFICINA
N° 12.44420



MUNICIPALIDAD DEL CENTRO POBLADO

SAN JOSE – VIRU – LA LIBERTAD

CREADO POR ORDENANZA MUNICIPAL N° 027 - 2013 - MPV
DE FECHA 26-12-2013

"AÑO DE LA UNIDAD, LA PAZ Y EL DESARROLLO"

CONSTANCIA DE POSESIÓN N°680-2023

El que suscribe, Alcalde de La Municipalidad del Centro Poblado de San José, Reconocido con Resolución de Alcaldía N° 795-2022-MPV; creado con Ordenanza Municipal N° 027-2013-MPV, en mérito a sus atribuciones conferidas por ley.

CERTIFICA:

Que la Sra. **DOLINDA TERAN TERAN**, identificada con DNI N°: 42043184 tiene en posesión el lote ubicado en el **SECTOR GANOZA – CALLE VIRGEN DE CHAPI MZ. "K" LT. "08"**, del Centro Poblado de San José, Distrito y Provincia Virú, Departamento La Libertad, que dicha posesionaria viene poseyendo de manera pacífica, pública y continua, desde el día 23 de Octubre del 2020 tal como se ha verificado e inspeccionado previamente, correspondiéndole al lote urbano en mención, las siguientes medidas y linderos, como a continuación se detalla:

POR EL FRENTE: Colinda con calle Virgen de Chapi y mide 7.00 metros lineales.

POR LA DERECHA: Colinda con Lote N°07 y mide 20.00 metros lineales. =====

POR LA IZQUIERDA: Colinda con Lote N°09 y mide 20.00 metros lineales. =====

POR EL FONDO: Colinda con Lote N°14 y mide 7.00 metros lineales. =====

AREA TOTAL: Con 140.00 metros cuadrados. =====

Se expide el presente documento únicamente para los fines de servicio de Energía eléctrica y agua.

San José, 29 de Diciembre del 2023.



MUNICIPALIDAD CENTRO POBLADO
SAN JOSE - VIRU
Cecilia Rojas Solas
ALCALDE



MUNICIPALIDAD DEL CENTRO POBLADO

SAN JOSE - VIRU - LA LIBERTAD

CREADO POR ORDENANZA MUNICIPAL N° 027 - 2013 MPV
DE FECHA 26-12-2013

"AÑO DE LA UNIDAD, LA PAZ Y EL DESARROLLO"

CONSTANCIA DE POSESIÓN N°464-2023

El que suscribe, Alcalde de La Municipalidad del Centro Poblado de San José, Reconocido con Resolución de Alcaldía N° 795-2022-MPV; creado con Ordenanza Municipal N° 027-2013-MPV, en mérito a sus atribuciones conferidas por ley.

CERTIFICA:

Que el Sr. **HELNER IVAN MENOR RAMIREZ**, identificado con DNI N°:70783333 y la Sra. **KAREN BRICEÑO PAREDES**, identificada con DNI N°:62155959 tienen en posesión el lote ubicado en el **SECTOR GANOZA - CALLE VIRGEN DE FÁTIMA MZ. "K" LT. "15"**, del Centro Poblado de San José, Distrito y Provincia Virú, Departamento La Libertad, que dichos posesionarios vienen poseyendo de manera pacífica, pública y continua, desde 18 noviembre del año 2022 tal como se ha verificado e inspeccionado previamente, correspondiéndole al lote urbano en mención, las siguientes medidas y linderos, como a continuación se detalla:

POR EL FRENTE: Colinda con calle Virgen de Fátima y mide 7.00 metros lineales. =====

POR LA DERECHA: Colinda con Lote N° 14 y mide 20.00 metros lineales. ===

POR LA IZQUIERDA: Colinda con Lote N° 16 y mide 20.00 metros lineales. ==

POR EL FONDO: Colinda con Lote N° 07 y mide 7.00 metros lineales. ----

AREA TOTAL: Con 140.00 metros cuadrados. =====

Se expide el presente documento únicamente para los fines de servicio de Energía eléctrica y agua.

San José, 04 de Diciembre del 2023.



MUNICIPALIDAD CENTRO POBLADO
SAN JOSÉ - VIRÚ
César A. Rojas Salas
ALCALDE

M&C INGENIEROS S.R.L.
Ing. P. J. Sánchez
Ingeniero de Obra
E. J. J. J.



MUNICIPALIDAD DEL CENTRO POBLADO

SAN JOSE – VIRU – LA LIBERTAD

CREADO POR ORDENANZA MUNICIPAL N° 027 – 2013 – MPV

DE FECHA 26-12-2013

“AÑO DEL BICENTENARIO, DE LA CONSOLIDACIÓN DE NUESTRA
INDEPENDENCIA, Y DE LA CONMEMORACIÓN DE LAS HEROICAS BATALLAS
DE JUNÍN Y AYACUCHO”

CONSTANCIA DE POSESIÓN N°090-2024

El que suscribe, Alcalde de La Municipalidad del Centro Poblado de San José, Reconocido con Resolución de Alcaldía N° 795-2022-MPV; creado con Ordenanza Municipal N° 027-2013-MPV, en mérito a sus atribuciones conferidas por ley.

CERTIFICA:

Que el Sr. SANTOS RAMON CHAVEZ VALDERRAMA, identificado con DNI N°26950793 y la Sra. MARCELINA PADILLA BAITAZAR, identificada con DNI N°: 43346460, tienen en posesión el lote ubicado en el SECTOR GANOZA -- CALLE VIRGEN DE FATIMA Mz. "K" LT. "16", del Centro Poblado de San José, Distrito y Provincia Virú, Departamento La Libertad, que dichos poseionarios vienen poseyendo de manera pacífica, publica y continua, tal como se ha verificado e inspeccionado previamente, correspondiéndole al lote urbano en mención, las siguientes medidas y linderos, como a continuación se detalla:

POR EL FRENTE: Colinda con calle Virgen de Fátima y mide 7.00 metros lineales. =====

POR LA DERECHA: Colinda con Lote N°17 y mide 20.00 metros lineales. ---

POR LA IZQUIERDA: Colinda con Lote N°15 y mide 20.00 metros lineales. ===

POR EL FONDO: Colinda con Lote N°06 y mide 7.00 metros lineales. =====

AREA TOTAL: Con 140.00 metros cuadrados. =====

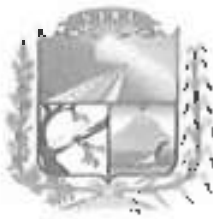
Se expide el presente documento únicamente para los fines de servicio de Energía eléctrica y agua.

San José, 06 de Marzo del 2024.



MUNICIPALIDAD CENTRO POBLADO
SAN JOSE - VIRU
César A. Reyes Soles
ALCALDE

MOLINEROS S.R.L.
Ing. Francisco Santamaría
RESOLUCIÓN DE ALCALDÍA
N° 795-2022-MPV



MUNICIPALIDAD DEL CENTRO POBLADO

SAN JOSE - VIRU - LA LIBERTAD

CREADO POR ORDENANZA MUNICIPAL N° 027 - 2013 - MPV
DE FECHA 26-12-2013

"AÑO DE LA UNIDAD, LA PAZ Y EL DESARROLLO"

CONSTANCIA DE POSESIÓN N°392-2023

El que suscribe, Alcalde de La Municipalidad del Centro Poblado de San José, Reconocido con Resolución de Alcaldía N° 795-2022-MPV; creado con Ordenanza Municipal N° 027-2013-MPV, en mérito a sus atribuciones conferidas por ley.

CERTIFICA:

Que la Sra. ADELA CASANDRA SEBASTIAN PAREDES, identificada con DNI N°: 71809881 tiene en posesión el lote ubicado en el SECTOR GANOZA - CALLE VIRGEN DE FATIMA MZ. "K" LT. "18", del Centro Poblado de San José, Distrito y Provincia Virú, Departamento La Libertad, que dicha posesionaria viene poseyendo de manera pacífica, pública y continua, desde 21 de Mayo del año 2021 tal como se ha verificado e inspeccionado previamente, correspondiéndole al lote urbano en mención, las siguientes medidas y linderos, como a continuación se detalla:

POR EL FRENTE: Colinda con calle Virgen de Fátima y mide 7.00 metros lineales. =====

POR LA DERECHA: Colinda con Lote N°17 y mide 20.00 metros lineales. =====

POR LA IZQUIERDA: Colinda con Lote N°19 y mide 20.00 metros lineales. =====

POR EL FONDO: Colinda con Lotes N°04 y mide 7.00 metros lineales. =====

AREA TOTAL: Con 140.00 metros cuadrados. =====


Se expide el presente documento únicamente para los fines de servicio de Energía eléctrica y agua.

San José, 16 de Noviembre del 2023.



MUNICIPALIDAD CENTRO POBLADO
SAN JOSE - VIRU
César A. Rojas Solís
ALCALDE

MAG. INGENIEROS S.R.L.
Ing. César A. Rojas Solís
CALLE DE CHILCA
N° 100



MUNICIPALIDAD DEL CENTRO POBLADO

SAN JOSE – VIRÚ – LA LIBERTAD

CREADO POR ORDENANZA MUNICIPAL N° 027 – 2013 – MPV
DE FECHA 26-12-2013

“AÑO DE LA UNIDAD, LA PAZ Y EL DESARROLLO”

CONSTANCIA DE POSESIÓN N°517-2023

El que suscribe, Alcalde de La Municipalidad del Centro Poblado de San José, Reconocido con Resolución de Alcaldía N° 795-2022-MPV; creado con Ordenanza Municipal N° 027-2013-MPV, en merito a sus atribuciones conferidas por ley.

CERTIFICA:

Que el Sr. **PEDRO ELBER VILCHEZ BAUTISTA**, identificado con DNI N°: **78287963** tiene en posesión el lote ubicado en el **SECTOR GANOZA – CALLE VIRGEN DE FATIMA MZ. “K” LT. “19”**, del Centro Poblado de San José, Distrito y Provincia Virú, Departamento La Libertad, que dicho poseionario viene poseyendo de manera pacífica, pública y continua, desde el día 02 de Octubre del 2020 tal como se ha verificado e inspeccionado previamente, correspondiéndole al lote urbano en mención, las siguientes medidas y linderos, como a continuación se detalla:

POR EL FRENTE: Colinda con calle Virgen de Fátima y mide 7.00 metros lineales. =====

POR LA DERECHA: Colinda con Lote N°18 y mide 20.00 metros lineales. ===

POR LA IZQUIERDA: Colinda con Lote N°20 y mide 20.00 metros lineales. —

POR EL FONDO: Colinda con Lote N°03 y mide 7.00 metros lineales. =====

AREA TOTAL: Con 140.00 metros cuadrados. =====

Se expide el presente documento únicamente para los fines de servicio de Energía eléctrica y agua.

San José, 04 de Diciembre del 2023.

MUNICIPALIDAD CENTRO POBLADO
SAN JOSE - VIRU
César A. Reyes Solís
ALCALDE

M&C INGENIEROS S.R.L.
Ing. Percy Morales Sanjurjo
MANEJO DE DUA
0000000000



MUNICIPALIDAD DEL CENTRO POBLADO

SAN JOSE – VIRU – LA LIBERTAD

CREADO POR ORDENANZA MUNICIPAL N° 027 – 2013 - MPV
DE FECHA 26-12-2013

“AÑO DE LA UNIDAD, LA PAZ Y EL DESARROLLO”

CONSTANCIA DE POSESIÓN N°444-2023

El que suscribo, Alcalde de La Municipalidad del Centro Poblado de San José, Reconocido con Resolución de Alcaldía N° 795-2022-MPV; creado con Ordenanza Municipal N° 027-2013-MPV, en merito a sus atribuciones conferidas por ley.

CERTIFICA:

Que el Sr. WILBER BAUTISTA QUISPE QUISPE, identificado con DNI N°:42026408 y la Sra. TOMASA ELIZA SOSA CHINCHAY, identificada con DNI N°:43546141 tienen en posesión el lote ubicado en el SECTOR GANOZA – CALLE SAN AGUSTIN MZ. “K1” LT. “01”, del Centro Poblado de San José, Distrito y Provincia Virú, Departamento La Libertad, que dichos posesionarios vienen poseyendo de manera pacífica, publica y continua, desde 11 de Noviembre del año 2021 tal como se ha verificado e inspeccionado previamente, correspondiéndole al lote urbano en mención, las siguientes medidas y linderos, como a continuación se detalla:

POR EL FRENTE: Colinda con calle San Agustín y mide 9.00 metros lineales. =

POR LA DERECHA: Colinda con Lote N°28 y mide 17.50 metros lineales. ===

POR LA IZQUIERDA: Colinda con calle Virgen de los Dolores y mide 17.50 metros lineales. =====

POR EL FONDO: Colinda con Lotes N°02 y mide 9.00 metros lineales. =====

ARBA TOTAL: Con 157.50 metros cuadrados, =====

Se expide el presente documento únicamente para los fines de servicio de Energía eléctrica y agua.

San José, 16 de Noviembre del 2023.



MUNICIPALIDAD CENTRO POBLADO
SAN JOSE - VIRU
Génesis A. Reyes Solís
ALCALDE

M&C INGENIEROS S.R.L.

Ing. Pedro Antonio Santamaría
M&C INGENIEROS S.R.L.
L.P. 15-2023



MUNICIPALIDAD DEL CENTRO POBLADO

SAN JOSE - VIRU - LA LIBERTAD

CREADO POR ORDENANZA MUNICIPAL N° 027 - 2013 - MPV
DE FECHA 26-12-2013

"AÑO DE LA UNIDAD, LA PAZ Y EL DESARROLLO"

CONSTANCIA DE POSESIÓN N°301-2023

El que suscribe, Alcalde de La Municipalidad del Centro Poblado de San José, Reconocido con Resolución de Alcaldía N° 795-2022-MPV; creado con Ordenanza Municipal N° 027-2013-MPV, en mérito a sus atribuciones conferidas por ley,

CERTIFICA:

Que el Sr. **NILBERT DAVID CONDORACHAY BERNAL**, identificado con DNI N°: 48205735 y el Sr. **ANTONI CONDORACHAY BERNAL**, identificado con DNI N°: 75598999 tienen en posesión el lote ubicado en el **SECTOR GANOZA - CALLE VIRGEN DE LOS DOLORES MZ. "K1" LT. "02"**, del Centro Poblado de San José, Distrito y Provincia Virú, Departamento La Libertad, que dichos posecionarios vienen poseyendo de manera pacífica, pública y continua, desde el día 20 de Diciembre del 2019 tal como se ha verificado e inspeccionado previamente, correspondiéndole al lote urbano en mención, las siguientes medidas y linderos, como a continuación se detalla:

POR EL FRENTE: Colinda con calle Virgen de los Dolores y mide 7.00 metros lineales. =====

POR LA DERECHA: Colinda con Lote N°01 y mide 21.85 metros lineales.=====

POR LA IZQUIERDA: Colinda con Lote N°03 y mide 21.85 metros lineales. ==

POR EL FONDO: Colinda con Lotes N°24 y mide 7.00 metros lineales. =====

AREA TOTAL: Con 152.95 metros cuadrados. =====

Se expide el presente documento únicamente para los fines de servicio de Energía eléctrica y agua.


San José, 15 de Noviembre del 2023.



MUNICIPALIDAD CENTRO POBLADO
SAN JOSE - VIRU
Gerson A. Bayas Sotelo
ALCALDE

M&C INGENIEROS S.R.L.

Ing. Percy Sotelo Santhorria
AUTENTICA FIRMA
01/11/2023



M&C INGENIEROS S.R.L.

Ing. Percy Soria Santarrita
REGISTRADO DE OMA
CIP 111020



MUNICIPALIDAD DEL CENTRO POBLADO

SAN JOSE - VIRU - LA LIBERTAD

CREADO POR ORDENANZA MUNICIPAL N° 027 - 2013 - MPV
DE FECHA 26-12-2013

"AÑO DE LA UNIDAD, LA PAZ Y EL DESARROLLO"

CONSTANCIA DE POSESIÓN N°325-2023

El que suscribe, Alcalde de La Municipalidad del Centro Poblado de San José, Reconocido con Resolución de Alcaldía N° 795-2022-MPV; creado con Ordenanza Municipal N° 027-2013-MPV, en mérito a sus atribuciones conferidas por ley.

CERTIFICA:

Que el Sr. LUIS MARQUINA BRICEÑO, identificado con DNI N°26955466 y la Sra. EUSEBIA ACEVEDO BLAS, identificada con DNI N°: 26952493 tienen en posesión el lote ubicado en el SECTOR GANOZA - CALLE VIRGEN DE LOS DOLORES MZ. "K" LT. "03", del Centro Poblado de San José, Distrito y Provincia Viru, Departamento La Libertad, que dichos posecionarios vienen poseyendo de manera pacífica, pública y continua, desde el día 11 de Agosto del 2023 tal como se ha verificado e inspeccionado previamente, correspondiéndole al lote urbano en mención, las siguientes medidas y linderos, como a continuación se detalla:

POR EL PRENTE: Colinda con calle Virgen de los Dolores y mide 7.00 metros lineales. =====

POR LA DERECHA: Colinda con Lote N°02 y mide 21.70 metros lineales. ==

POR LA IZQUIERDA: Colinda con Lote N°04 y mide 21.85 metros lineales. ==

POR EL FONDO: Colinda con Lotes N°19 y mide 7.00 metros lineales. =====

AREA TOTAL: Con 152.425 metros cuadrados. =====

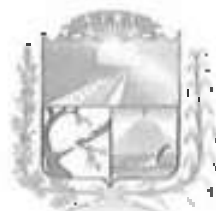
Se expide el presente documento únicamente para los fines de servicio de Energía eléctrica y agua.

San José, 15 de Noviembre del 2023.



MUNICIPALIDAD DEL CENTRO POBLADO
SAN JOSE - VIRU - LA LIBERTAD
Alcalde
Ing. [Firma]

M&C INCENYROS S.R.L.
Ing. [Firma]
Ingeniero de Obras
N° 123456789



MUNICIPALIDAD DEL CENTRO POBLADO

SAN JOSE - VIRU - LA LIBERTAD

CREADO POR ORDENANZA MUNICIPAL N° 027 - 2013 - MPV
DE FECHA 26-12-2013

"AÑO DE LA UNIDAD, LA PAZ Y EL DESARROLLO"

CONSTANCIA DE POSESIÓN N°696-2023

El que suscriba, Alcalde de La Municipalidad del Centro Poblado de San José, Reconocido con Resolución de Alcaldía N° 795-2022-MPV; creado con Ordenanza Municipal N° 027-2013 -MPV, en merito a sus atribuciones conferidas por ley.

CERTIFICA:

Que el Sr. **FREDDY JIMMY VASQUEZ PEREZ**, identificado con DNI N°: 47781318 y la Sra. **DEMELYN ELIZABETH ROJAS VARGAS**, identificada con DNI N°47356303 tienen en posesión el lote ubicado en el **SECTOR GANOZA - CALLE VIRGEN DE LOS DOLORES MZ. "K1" LT. "04"**, del Centro Poblado de San José, Distrito y Provincia Virú, Departamento La Libertad, que dicho posecionario viene poseyendo de manera pacífica, publica y continua, desde el día 07 de diciembre del 2023 tal como se ha verificado e inspeccionado previamente, correspondiéndole al lote urbano en mención, las siguientes medidas y linderos, como a continuación se detalla:

POR EL FRENTE: Colinda con calle Virgen de los Dolores y mide 7.00 metros lineales. =====

POR LA DERECHA: Colinda con Lote N°05 y mide 21.65 metros lineales. - - -

POR LA IZQUIERDA: Colinda con Lote N°03 y mide 21.70 metros lineales. - -

POR EL FONDO: Colinda con Lote N°22 y mide 7.00 metros lineales. - - - - -

AREA TOTAL: Con 151.72 metros cuadrados. =====

Se expide el presente documento únicamente para los fines de servicio de Energía eléctrica y agua.

San José, 29 de Diciembre del 2023.



MUNICIPALIDAD CENTRO POBLADO
SAN JOSE - VIRU

César A. Reyna Solís
ALCALDE

MACCHI S.R.L.
Ing. Francisco Santamaría
INGENIERO DE OBRAS
CIP 111 110 20



MUNICIPALIDAD DEL CENTRO POBLADO

SAN JOSE – VIRU – LA LIBERTAD

CREADO POR ORDENANZA MUNICIPAL N° 027 – 2013 – MPV
DE FECHA 26-12-2013

“AÑO DE LA UNIDAD, LA PAZ Y EL DESARROLLO”

CONSTANCIA DE POSESIÓN N°521-2023

El que suscribe, Alcalde de La Municipalidad del Centro Poblado de San José, Reconocido con Resolución de Alcaldía N° 795-2022-MPV; creado con Ordenanza Municipal N° 027-2013-MPV, en mérito a sus atribuciones conferidas por ley.

CERTIFICA:

Que el Sr. **EVER OBED AGUILAR JUAREZ**, identificado con DNI N°: **47540428** tiene en posesión el lote ubicado en el **SECTOR GANOZA – CALLE VIRGEN DE LOS DOLORES MZ. “K1” LT. “03”**, del Centro Poblado de San José, Distrito y Provincia Virú, Departamento La Libertad, que dicho posesionario viene poseyendo de manera pacífica, publica y continua, desde el día 26 de Octubre del 2020 tal como se ha verificado e inspeccionado previamente, correspondiéndole al lote urbano en mención, las siguientes medidas y linderos, como a continuación se detalla:

POR EL FRENTE: Colinda con calle Virgen de los Dolores y mide 7.00 metros lineales. =====

POR LA DERECHA: Colinda con Lote N°04 y mide 21.50 metros lineales. ==


POR LA IZQUIERDA: Colinda con Lote N°06 y mide 21.50 metros lineales. ==

POR EL FONDO: Colinda con Lote N°21 y mide 7.00 metros lineales. =====

AREA TOTAL: Con 150.50 metros cuadrados. =====

Se expide el presente documento únicamente para los fines de servicio de Energía eléctrica y agua.

San José, 04 de Diciembre del 2023.


MUNICIPALIDAD CENTRO POBLADO
SAN JOSE - VIRU
César A. Reyes Solís
ALCALDE

M&C INGENIEROS S.R.L.
Ing. Pío Sánchez Salazar
REGISTRO DE INGENIEROS
C.I. 10.000.000



MUNICIPALIDAD DEL CENTRO POBLADO

SAN JOSE - VIRU - LA LIBERTAD

CREADO POR ORDENANZA MUNICIPAL N° 027 - 2013 - MPV
DE FECHA 26-12-2013

"AÑO DE LA UNIDAD, LA PAZ Y EL DESARROLLO"

CONSTANCIA DE POSESIÓN N°520-2023

El que suscribe, Alcalde de La Municipalidad del Centro Poblado de San José, Reconocido con Resolución de Alcaldía N° 795-2022-MPV; creado con Ordenanza Municipal N° 027-2013-MPV, en mérito a sus atribuciones conferidas por ley,

CERTIFICA:

Que la Sra. **MODESTA MARQUINA POLO**, identificada con DNI N°: 26959353 tiene en posesión el lote ubicado en el **SECTOR GANOZA - CALLE VIRGEN DE LOS DOLORES MZ. "K1" Lf. "06"**, del Centro Poblado de San José, Distrito y Provincia Virú, Departamento La Libertad, que dicha posesionaria viene poseyendo de manera pacífica, pública y continua, desde el día 23 de octubre del 2020 tal como se ha verificado e inspeccionado previamente, correspondiéndole al lote urbano en mención, las siguientes medidas y linderos, como a continuación se detalla:

POR EL FRENTE: Colinda con calle Virgen de los Dolores y mide 7.00 metros lineales. =====

POR LA DERECHA: Colinda con Lote N°05 y mide 21.46 metros lineales. ===

POR LA IZQUIERDA: Colinda con Lote N°07 y mide 21.45 metros lineales. ===

POR EL FONDO: Colinda con Lote N°20 y mide 7.00 metros lineales. =====


AREA TOTAL: Con 150.78 metros cuadrados. =====

Se expide el presente documento únicamente para los fines de servicio de Energía eléctrica y agua.

San José, 04 de Diciembre del 2023.

MUNICIPALIDAD CENTRO POBLADO
SAN JOSE - VIRU
César Reyes Siles
ALCALDE

M&C INGENIEROS S.R.L.
Ing. Víctor Manuel y Simón
RESOLUCIÓN DE
EL N° 0020



MUNICIPALIDAD DEL CENTRO POBLADO

SAN JOSE - VIRU - LA LIBERTAD

CREADO POR ORDENANZA MUNICIPAL N° 027.. 2013 - MPV
DE FECHA 26-12-2013

"AÑO DE LA UNIDAD, LA PAZ Y EL DESARROLLO"

CONSTANCIA DE POSESIÓN N°408-2023

El que suscribe, Alcalde de La Municipalidad del Centro Poblado de San José, Reconocido con Resolución de Alcaldía N° 795-2022-MPV; creado con Ordenanza Municipal N° 027-2013-MPV, en merito a sus atribuciones conferidas por ley.

CERTIFICA:

Que la Sra. **JULISSA ESMERALDA ROMERO RIOS**, identificada con DNI N°: 72894685 tiene en posesión el lote ubicado en el **SECTOR GANOZA -- CALLE VIRGEN DE LOS DOLORES MZ. "KI" LT. "07"**, del Centro Poblado de San José, Distrito y Provincia Virú, Departamento La Libertad, que dicha posesionaria viene poseyendo de manera pacífica, publica y continua, desde 31 de Enero del año 2020 tal como se ha verificado e inspeccionado previamente, correspondiéndole al lote urbano en mención, las siguientes medidas y linderos, como a continuación se detalla:

POR EL FRENTE: Colinda con calle Virgen de los Dolores y mide 7.00 metros lineales. =====

POR LA DERECHA: Colinda con Lote N°06 y mide 21.35 metros lineales. =====

POR LA IZQUIERDA: Colinda con Lote N°08 y mide 21.35 metros lineales. =====

POR EL FONDO: Colinda con Lotes N°19 y mide 7.00 metros lineales. =====

AREA TOTAL: Con 149.45 metros cuadrados. -----

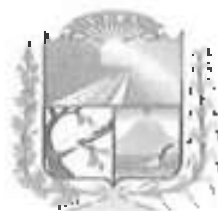
Se expide el presente documento únicamente para los fines de servicio de Energía eléctrica y agua.

San José, 16 de Noviembre del 2023.



MUNICIPALIDAD DEL CENTRO POBLADO
SAN JOSE - VIRU
César Augusto Rojas
ALCALDE

MAC INGENIEROS S.R.L.
Ing. D. J. Sánchez Sánchez
CALLE 100 N° 1000
LIMA



MUNICIPALIDAD DEL CENTRO POBLADO

SAN JOSE - VIRU - LA LIBERTAD

CREADO POR ORDENANZA MUNICIPAL N° 027 - 2013 - MPV
DE FECHA 26-12-2013

"AÑO DE LA UNIDAD, LA PAZ Y EL DESARROLLO"

CONSTANCIA DE POSESIÓN N°509-2023

El que suscribe, Alcalde de La Municipalidad del Centro Poblado de San José, Reconocido con Resolución de Alcaldía N° 795-2022-MPV; creado con Ordenanza Municipal N° 027-2013-MPV, en merito a sus atribuciones conferidas por ley.

CERTIFICA:

Que la Sra. TERESA CARDENAS VALDERRAMA, identificada con DNI N°: 80352252 tiene en posesión el lote ubicado en el SECTOR GANOZA - CALLE VIRGEN DE LOS DOLORES MZ. "K1" LT. "08", del Centro Poblado de San José, Distrito y Provincia Virú, Departamento La Libertad, que dicha posesionaria viene poseyendo de manera pacífica, publica y continua, desde el día 18 de Noviembre del 2022 tal como se ha verificado e inspeccionado previamente, correspondiéndole al lote urbano en mención, las siguientes medidas y linderos, como a continuación se detalla:

POR EL FRENTE: Colinda con calle Virgen de los Dolores y mide 7.00 metros lineales.=====

POR LA DERECHA: Colinda con Lote N°07 y mide 21.25 metros lineales. ===

POR LA IZQUIERDA: Colinda con Lote N° 09 y mide 21.35 metros lineales. -----

POR EL FONDO: Colinda con Lote N°18 y mide 7.00 metros lineales. -----

AREA TOTAL: Con 149.10 metros cuadrados. =====

Se expide el presente documento únicamente para los fines de servicio de Energía eléctrica y agua.

San José, 04 de Diciembre del 2023.



MUNICIPALIDAD CENTRO POBLADO
SAN JOSE - VIRU
César A. Huayta Sales
ALCALDE

M&C INGENIEROS S.R.L.
Ing. Percy Santamaría
RES. N° 00000000000000000000
20



MUNICIPALIDAD DEL CENTRO POBLADO
SAN JOSE – VIRU – LA LIBERTAD
 CREADO POR ORDENANZA MUNICIPAL N° 027 – 2013 – MPV
 DE FECHA 26-12-2013

“AÑO DE LA UNIDAD, LA PAZ Y EL DESARROLLO”

CONSTANCIA DE POSESIÓN N°502-2023

El que suscribe, Alcalde de la Municipalidad del Centro Poblado de San José, Reconocido con Resolución de Alcaldía N° 795-2022-MPV; creado con Ordenanza Municipal N° 027-2013-MPV, en mérito a sus atribuciones conferidas por ley.

CERTIFICA:

Que el Sr. PASCUAL SOSA CHINCHAY, identificado con DNI N°: 72516099 tiene en posesión el lote ubicado en el SECTOR GANOZA – CALLE VIRGEN DE LOS DOLORES MZ. “K1” LT. “9”, del Centro Poblado de San José, Distrito y Provincia Virú, Departamento La Libertad, que dicho poseionario viene poseyendo de manera pacífica, pública y continua, desde el día 01 de Junio del 2023 tal como se ha verificado e inspeccionado previamente, correspondiéndole al lote urbano en mención, las siguientes medidas y linderos, como a continuación se detalla:

POR EL FRENTE: Colinda con calle Virgen de los Dolores y mide 7.00 metros lineales. =====

POR LA DERECHA: Colinda con calle 11 y mide 21.25 metros lineales. =====

POR LA IZQUIERDA: Colinda con Lote N°12 y mide 21.25 metros lineales. =====

POR EL FONDO: Colinda con Lote N°11 y mide 7.00 metros lineales. =====

AREA TOTAL: Con 148.40 metros cuadrados. - =====

Se expide el presente documento únicamente para los fines de servicio de Energía eléctrica y agua.

San José, 04 de Diciembre del 2023.



MUNICIPALIDAD CENTRO POBLADO
 SAN JOSE – VIRU
 César A. Reyes Solís
 ALCALDE

M&C INGENIEROS S.R.L.
 Ing. Pedro Manuel Santamaría
 INGENIERO EN ENERGIA
 CIP 141150210



MUNICIPALIDAD DEL CENTRO POBLADO

SAN JOSE – VIRÚ – LA LIBERTAD

CREADO POR ORDENANZA MUNICIPAL N° 027 – 2013 – MPV
DE FECHA 26-12-2013

“AÑO DE LA UNIDAD, LA PAZ Y EL DESARROLLO”

CONSTANCIA DE POSESIÓN N°463-2023

El que suscribe, Alcalde de La Municipalidad del Centro Poblado de San José, Reconocido con Resolución de Alcaldía N° 795-2022-MPV; creado con Ordenanza Municipal N° 027-2013-MPV, en mérito a sus atribuciones conferidas por ley.

CERTIFICA:

Que el Sr. MIGUEL FRANCISCO SOSA CHINCHIAY, identificado con DNI N°:45692907 y la Sra. BERZABET HUAMAN LIVIA, identificada con DNI N°:43381026 tienen en posesión el lote ubicado en el SECTOR GANOZA – CALLE VIRGEN DE LOS DOLORES MZ. “K1” LT. “10”, del Centro Poblado de San José, Distrito y Provincia Virú, Departamento La Libertad, que dichos posesionarios vienen poseyendo de manera pacífica, pública y continua, desde 29 Enero del año 2021 tal como se ha verificado e inspeccionado previamente, correspondiéndole al lote urbano en mención, las siguientes medidas y linderos, como a continuación se detalla:

POR EL FRENTE: Colinda con calle Virgen de los Dolores y mide 7.00 metros lineales. =====

POR LA DERECHA: Colinda con Lote N°09 y mide 21.075 metros lineales. ===

POR LA IZQUIERDA: Colinda con Lote N°11 y mide 21.075 metros lineales. ==

POR EL FONDO: Colinda con Lote N°16 y mide 7.00 metros lineales. + : =====

AREA TOTAL: Con 147.53 metros cuadrados. - - - - -

Se expide el presente documento únicamente para los fines de servicio de Energía eléctrica y agua.

San José, 04 de Diciembre del 2023.



MUNICIPALIDAD CENTRO POBLADO
SAN JOSE – VIRÚ
César A. Rojas Solís
ALCALDE

M&C INGENIEROS S.R.L.
Ing. MSc. Eusebio Kallanmasa
RESOLUCIÓN DE CREA
C/REDA 00000



MUNICIPALIDAD DEL CENTRO POBLADO

SAN JOSE - VIRU - LA LIBERTAD

CREADO POR ORDENANZA MUNICIPAL N° 027 - 2013 MPV
DE FECHA 26-12-2013

"AÑO DE LA UNIDAD, LA PAZ Y EL DESARROLLO"

CONSTANCIA DE POSESIÓN N°443-2023

El que suscribe, Alcalde de La Municipalidad del Centro Poblado de San José, Reconocido con Resolución de Alcaldía N° 795-2022-MPV; creado con Ordenanza Municipal N° 027-2013-MPV, en mérito a sus atribuciones conferidas por ley.

CERTIFICA:

Que la Sra. **TOMASA ELIZA SOSA CHINCHAY**, identificada con DNI N°: **43546141** tiene en posesión el lote ubicado en el **SECTOR GANOZA - CALLE SAN PEDRO MZ. "K1" LT. "11"**, del Centro Poblado de San José, Distrito y Provincia Virú, Departamento La Libertad, que dicha posesionaria viene poseyendo de manera pacífica, pública y continua, desde el día 13 de Agosto del 2018 tal como se ha verificado e inspeccionado previamente, correspondiéndole al lote urbano en mención, las siguientes medidas y linderos, como a continuación se detalla:

POR EL FRENTE: Colinda con calle San Pedro y mide 9.00 metros lineales. ==

POR LA DERECHA: Colinda con Lote N°08 y mide 17.50 metros lineales. ==

POR LA IZQUIERDA: Colinda con Lote N°10 y mide 17.50 metros lineales. ==

POR EL FONDO: Colinda con Lote N° 17 y mide 9.00 metros lineales. ==

AREA TOTAL: Con 157.50 metros cuadrados. =====

Se expide el presente documento únicamente para los fines de servicio de Energía eléctrica y agua.

San José, 16 de Noviembre del 2023.



MUNICIPALIDAD CENTRO POBLADO
SAN JOSE - VIRU
César A. Rojas Soler
ALCALDE

M&C INGENIEROS S.R.L.

Ing. Pío S. Santamaría
RESPORTE MODRA
C/P N° 00020



MUNICIPALIDAD DEL CENTRO POBLADO

SAN JOSE – VIRU – LA LIBERTAD

CREADO POR ORDENANZA MUNICIPAL N° 027 – 2013 – MPV
DE FECHA 26-12-2013

“AÑO DE LA UNIDAD, LA PAZ Y EL DESARROLLO”

CONSTANCIA DE POSESIÓN N°414-2023

El que suscribe, Alcalde de La Municipalidad del Centro Poblado de San José, Reconocido con Resolución de Alcaldía N° 795-2022-MPV; creado con Ordenanza Municipal N° 027-2013-MPV, en mérito a sus atribuciones conferidas por ley.

CERTIFICA:

Que el Sr. OCTAVIO BUSTAMANTE RAMOS, identificado con DNI N°:46048827 tiene en posesión el lote ubicado en el SECTOR GANOZA – CALLE SAN PEDRO MZ. “KI” LT. “12”, del Centro Poblado de San José, Distrito y Provincia Virú, Departamento La Libertad, que dicho posesionario viene poseyendo de manera pacífica, pública y continua, desde 09 de Abril del año 2019 tal como se ha verificado e inspeccionado previamente, correspondiéndole al lote urbano en mención, las siguientes medidas y linderos, como a continuación se detalla:

POR EL FRENTE: Colinda con calle San Pedro y mide 8.00 metros lineales. ---

POR LA DERECHA: Colinda con Lote N° 11 y mide 17.50 metros lineales. ---

POR LA IZQUIERDA: Colinda con Lote N°13 y mide 17.50 metros lineales. .

POR EL FONDO: Colinda con Lotes N°10 y mide 8.00 metros lineales. -----

AREA TOTAL: Con 140.00 metros cuadrados. =====

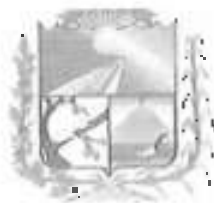
Se expide el presente documento únicamente para los fines de servicio de Energía eléctrica y agua.

San José, 16 de Noviembre del 2023.



MUNICIPALIDAD CENTRO POBLADO
SAN JOSE - VIRU
César A. Reyes Soles
ALCALDE

M&C INGENIEROS S.R.L.
Ing. César Bustamante
Ingeniero de Energía Eléctrica
R. Bustamante



MUNICIPALIDAD DEL CENTRO POBLADO

SAN JOSÉ - VIRU - LA LIBERTAD

CREADO POR ORDENANZA MUNICIPAL N° 027 - 2013 - MPV
DE FECHA 26-12-2013

445

"AÑO DE LA UNIDAD, LA PAZ Y EL DESARROLLO"

CONSTANCIA DE POSESIÓN N°587-2023

El que suscribe, Alcalde de La Municipalidad del Centro Poblado de San José, Reconocido con Resolución de Alcaldía N° 795-2022-MPV; creado con Ordenanza Municipal N° 027-2013-MPV, en merito a sus atribuciones conferidas por ley,

CERTIFICA:

Que la Sra. **JUANA POLO VASQUEZ**, identificada con DNI N°: 43335843 tiene en posesión el lote ubicado en el **SECTOR GANOZA - AV. SAN PEDRO MZ. "K1" LT. "15"**, del Centro Poblado de San José, Distrito y Provincia Virú, Departamento La Libertad, que dicha posecionaria viene poseyendo de manera pacifica, publica y continua, desde el día 03 de Julio del 2017 tal como se ha verificado e inspeccionado previamente, correspondiéndole al lote urbano en mención, las siguientes medidas y linderos, como a continuación se detalla:

POR EL FRENTE: Colinda con Av. San Pedro y mide 8.00 metros lineales. ===

POR LA DERECHA: Colinda con Lote N°14 y mide 17.50 metros lineales. ===

POR LA IZQUIERDA: Colinda con Lote N°16 y mide 17.50 metros lineales. =

POR EL FONDO: Colinda con Lote N°07 y mide 8.00 metros lineales. =====

AREA TOTAL: Con 140.00 metros cuadrados. - =====

Se expide el presente documento únicamente para los fines de servicio de Energía eléctrica y agua.

San José, 04 de Diciembre del 2023.




MUNICIPALIDAD DEL CENTRO POBLADO
SAN JOSÉ - VIRU

Edgardo A. Pacheco Rojas
ALCALDE

MACILEN VASQUEZ S.R.L.

Ing. Pío Antonio Sanguinaria
RESIDENTE TECNICA
CJ-445.00020

424



M&C ASSERFEROS S.R.L.

Ing. *[Signature]* as Santamaría
PRESIDENTE DE OBRA
P. 250 x 80



MUNICIPALIDAD DEL CENTRO POBLADO

SAN JOSE - VIRU - LA LIBERTAD

CREADO POR ORDENANZA MUNICIPAL N° 027 - 2013 - MPV
DE FECHA 26-12-2013

"AÑO DE LA UNIDAD, LA PAZ Y EL DESARROLLO"

CONSTANCIA DE POSESIÓN N°610-2023

El que suscribe, Alcalde de La Municipalidad del Centro Poblado de San José, Reconocido con Resolución de Alcaldía N° 795-2022-MPV; creado con Ordenanza Municipal N° 027-2013-MPV, en merito a sus atribuciones conferidas por ley.

CERTIFICA:

Que el Sr. PABLO ACOSTA ROJAS, identificado con DNI N°: 44645261 tiene en posesión el lote ubicado en el SECTOR GANOZA - AV. SANTA TERESITA MZ. "K1" LT. "16", del Centro Poblado de San José, Distrito y Provincia Virú, Departamento La Libertad, que dicho posesionario viene poseyendo de manera pacífica, pública y continua, desde el día 06 de Julio del 2018 tal como se ha verificado e inspeccionado previamente, correspondiéndole al lote urbano en mención, las siguientes medidas y linderos, como a continuación se detalla:

POR EL FRENTE: Colinda con Av. Santa Teresita y mide 7.00 metros lineales. —

POR LA DERECHA: Colinda con Lote N°13,14 y 15 y mide 20.00 metros lineales. =====

POR LA IZQUIERDA: Colinda con Lote N°17 y mide 20.00 metros lineales. ==

POR EL FONDO: Colinda con Lote N°10 y mide 7.00 metros lineales. =====

AREA TOTAL: Con 140.00 metros cuadrados. === =====

Se expide el presente documento únicamente para los fines de servicio de Energía eléctrica y agua.

San José, 04 de Diciembre del 2023.



MUNICIPALIDAD CENTRO POBLADO
SAN JOSE - VIRU
César A. Acosta Solís
ALCALDE

M&C INGENIEROS S.R.L.
Ing. Percy Salazar Sanhuantero
INGENIERO EN ELECTRICIDAD
E.M. N° 10020



MUNICIPALIDAD DEL CENTRO POBLADO

SAN JOSE - VIRU - LA LIBERTAD

CREADO POR ORDENANZA MUNICIPAL N° 027 - 2013 - MPV
DE FECHA 26-12-2013

"AÑO DE LA UNIDAD, LA PAZ Y EL DESARROLLO"

CONSTANCIA DE POSESIÓN N°670-2023

El que suscribe, Alcalde de La Municipalidad del Centro Poblado de San José, Reconocido con Resolución de Alcaldía N° 795-2022-MPV; creado con Ordenanza Municipal N° 027-2013-MPV, en merito a sus atribuciones conferidas por ley.

CERTIFICA:

Que la Sra. MARIA ROSA CORDOVA SOLES, identificada con DNI N°: 47853924 tienen en posesión el lote ubicado en el SECTOR GANOZA - AV. SANTA TERESA MZ. "K1" LT. "18", del Centro Poblado de San José, Distrito y Provincia Virú, Departamento La Libertad, que dicha posecionaria viene poseyendo de manera pacifica, publica y continua, desde el día 03 de marzo del 2017 tal como se ha verificado e inspeccionado previamente, correspondiéndole al lote urbano en mención, las siguientes medidas y linderos, como a continuación se detalla:

POR EL FRENTE: Colinda con Av. Santa Teresa y mide 7.00 metros lineales. =

POR LA DERECHA: Colinda con Lote N°17 y mide 20.00 metros lineales. =====

POR LA IZQUIERDA: Colinda con Lote N°19 y mide 20.00 metros lineales. ===

POR EL FONDO: Colinda con Lote N°07 y mide 7.00 metros lineales. =====

AREA TOTAL: Con 140.00 metros cuadrados. =====

Se expide el presente documento únicamente para los fines de servicio de Energía eléctrica y agua.

San José, 29 de Diciembre del 2023.



MUNICIPALIDAD DEL CENTRO POBLADO
SAN JOSE - VIRU - LA LIBERTAD

Gerente Municipal
ALCALDE

M&C INGENIEROS S.R.L.

Ing. Percy Santos Santamaría
MANTENIMIENTO DE OBRAS
Y/O RECONSTRUCCION



MUNICIPALIDAD DEL CENTRO POBLADO

SAN JOSE – VIRU – LA LIBERTAD

CREADO POR ORDENANZA MUNICIPAL N° 027 – 2013 – MPV
DE FECHA 26-12-2013

439

“AÑO DE LA UNIDAD, LA PAZ Y EL DESARROLLO”

CONSTANCIA DE POSESIÓN N°410-2023

El que suscribe, Alcalde de La Municipalidad del Centro Poblado de San José, Reconocido con Resolución de Alcaldía N° 795-2022-MPV; creado con Ordenanza Municipal N° 027-2013-MPV, en mérito a sus atribuciones conferidas por ley.

CERTIFICA:

Que el Sr. OSWALDO CORDOVA MIRANDA, identificado con DNI N°:17973937 y la Sra. ZOILA SOLES FERNANDEZ, identificada con DNI N°:17973549 tienen en posesión el lote ubicado en el SECTOR GANOZA – AV. SANTA TERESA MZ. “K1” LT. “19”, del Centro Poblado de San José, Distrito y Provincia Viru, Departamento La Libertad, que dichos posecionarios vienen poseyendo de manera pacífica, pública y continua, desde 03 de Marzo del año 2017 tal como se ha verificado e inspeccionado previamente, correspondiéndole al lote urbano en mención, las siguientes medidas y linderos, como a continuación se detalla:

POR EL FRENTE: Colinda con Av. Santa Teresa y mide 7.00 metros lineales. =

POR LA DERECHA: Colinda con Lote N°18 y mide 20.00 metros lineales. ===

POR LA IZQUIERDA: Colinda con Lote N°20 y mide 20.00 metros lineales. ----

POR EL FONDO: Colinda con Lotes N°07 y mide 7.00 metros lineales. =====

AREA TOTAL: Con 140.00 metros cuadrados. =====

Se expide el presente documento únicamente para los fines de servicio de Energía eléctrica y agua.


San José, 16 de Noviembre del 2023.



MUNICIPALIDAD CENTRO POBLADO
SAN JOSE - VIRU

César A. Reyes Solís
ALCALDE

[illegible]

	CONSEJO NACIONAL DE NUTRICION	CONSEJO NACIONAL DE NUTRICION	CONSEJO NACIONAL DE NUTRICION
CONSEJO NACIONAL DE NUTRICION	CONSEJO NACIONAL DE NUTRICION	CONSEJO NACIONAL DE NUTRICION	CONSEJO NACIONAL DE NUTRICION

Presidente: LAURENTE
 Secretario: VERU
 Asesor: VERU

Director: GRAL. DR. MIGUEL ANGEL JORDAN

Observaciones: 2000/01

Fecha de Emisión: 2000/01

Firma: [Firma]

Lugar: [Lugar]



437

MUNICIPALIDAD DEL CENTRO POBLADO
SAN JOSE – VIRU – LA LIBERTAD
CREADO POR ORDENANZA MUNICIPAL N° 027 – 2013 – MPV
DE FECHA 26-12-2013

“AÑO DE LA UNIDAD, LA PAZ Y EL DESARROLLO”
CONSTANCIA DE POSESIÓN N°648-2023

El que suscribe, Alcalde de La Municipalidad del Centro Poblado de San José, Reconocido con Resolución de Alcaldía N° 795-2022-MPV; creado con Ordenanza Municipal N° 027-2013-MPV, en mérito a sus atribuciones conferidas por ley.

CERTIFICA:

Que el Sr. **MANUEL VISITACIÓN DIAZ MIRANDA**, identificado con DNI N°: 17991852 tiene en posesión el lote ubicado en el **SECTOR GANOZA – AV. SANTA TERESITA MZ. “K1” LT. “20”**, del Centro Poblado de San José, Distrito y Provincia Virú, Departamento La Libertad, que dicho posesionario viene poseyendo de manera pacífica, pública y continua, tal como se ha verificado e inspeccionado previamente, correspondiéndole al lote urbano en mención, las siguientes medidas y linderos, como a continuación se detalla:

POR EL FRENTE: Colinda con Av. Santa Teresita y mide 7.00 metros lineales. ---

POR LA DERECHA: Colinda con Lote N°19 y mide 20.00 metros lineales. =====

POR LA IZQUIERDA: Colinda con Lote N°21 y mide 20.00 metros lineales.

POR EL FONDO: Colinda con Lote N°06 y mide 7.00 metros lineales. =====

AREA TOTAL: Con 140.00 metros cuadrados. =====

Se expide el presente documento únicamente para los fines de servicio de Energía eléctrica y agua.

San José, 04 de Diciembre del 2023.



MUNICIPALIDAD CENTRO POBLADO
SAN JOSE – VIRU
.....
Óscar A. Rosas Solís
ALCALDE

MAC INGENIEROS S.R.L.
.....
Ing. Percy S. Sarmiento
SUSCRITO POR OBRA
CUI N° 00020



432

MUNICIPALIDAD DEL CENTRO POBLADO
SAN JOSE - VIRU - LA LIBERTAD
CREADO POR ORDENANZA MUNICIPAL N° 027 - 2013 - MPV
DE FECHA 26-12-2013

"AÑO DE LA UNIDAD, LA PAZ Y EL DESARROLLO"
CONSTANCIA DE POSESIÓN N°671-2023

El que suscribe, Alcalde de La Municipalidad del Centro Poblado de San José, Reconocido con Resolución de Alcaldía N° 795-2022-MPV; creado con Ordenanza Municipal N° 027-2013-MPV, en mérito a sus atribuciones conferidas por ley.

CERTIFICA:

Que el Sr. RAUL COTRINA PRETEL, identificado con DNI N°: 37987369 y la Sra. JULY MARGOT CORDOVA SOLES, identificada con DNI N°: 80158819 tienen en posesión el lote ubicado en el SECTOR GANOZA - AV. SANTA TERESITA MZ. "K1" LT. "21", del Centro Poblado de San José, Distrito y Provincia Virú, Departamento La Libertad, que dichos poseedores vienen poseyendo de manera pacífica, pública y continua, desde el día 19 de enero del 2019 tal como se ha verificado e inspeccionado previamente, correspondiéndole al lote urbano en mención, las siguientes medidas y linderos, como a continuación se detalla:

POR EL FRENTE: Colinda con Av. Santa Teresa y mide 7.00 metros lineales.

POR LA DERECHA: Colinda con Lote N°20 y mide 20.00 metros lineales. ===

POR LA IZQUIERDA: Colinda con Lote N°22 y mide 20.00 metros lineales. ==

POR EL FONDO: Colinda con Lote N°05 y mide 7.00 metros lineales. ===

AREA TOTAL: Con 140.00 metros cuadrados.

Se expide el presente documento únicamente para los fines de servicio de Energía eléctrica y agua.

San José, 29 de Diciembre del 2023.



MUNICIPALIDAD CENTRO POBLADO
SAN JOSE - VIRU
César A. Reyes Solís
ALCALDE

MBC INGENIEROS S.R.L.
Ing. Jorge Mancilla Simentar
Ingeniero de Edificación
N° 10122828



MUNICIPALIDAD DEL CENTRO POBLADO

SAN JOSE – VIRÚ – LA LIBERTAD

CREADO POR ORDENANZA MUNICIPAL N° 027 – 2013 – MPV
DE FECHA 26-12-2013

“AÑO DE LA UNIDAD, LA PAZ Y EL DESARROLLO”

CONSTANCIA DE POSESIÓN N°665-2023

El que suscribe, Alcalde de La Municipalidad del Centro Poblado de San José, Reconocido con Resolución de Alcaldía N° 795-2022-MPV; creado con Ordenanza Municipal N° 027-2013-MPV, en mérito a sus atribuciones conferidas por ley.

CERTIFICA:

Que el Sr. **ROGELIO CESPEDES VARGAS**, identificado con DNI N°: 43330781 y la Sra. **ROMY DENIS CORDOVA SOLES**, identificada con DNI N°: 42951415 tienen en posesión el lote ubicado en el **SECTOR GANOZA – AV. SANTA TERESITA MZ. “K1” LT. “22”**, del Centro Poblado de San José, Distrito y Provincia Virú, Departamento La Libertad, que dichos poseedores vienen poseyendo de manera pacífica, pública y continua, desde el día 13 de agosto del 2018 tal como se ha verificado e inspeccionado previamente, correspondiéndole al lote urbano en mención, las siguientes medidas y linderos, como a continuación se detalla:

POR EL FRENTE: Colinda con Av. Santa Teresita y mide 7.00 metros lineales.

POR LA DERECHA: Colinda con Lote N°21 y mide 20.00 metros lineales. ===

POR LA IZQUIERDA: Colinda con Lote N°23 y mide 20.00 metros lineales. ===

POR EL FONDO: Colinda con Lote N°04 y mide 7.00 metros lineales. —=====

AREA TOTAL: Con 140.00 metros cuadrados. =====

Se expide el presente documento únicamente para los fines de servicio de Energía eléctrica y agua.

San José, 29 de Diciembre del 2023.



MUNICIPALIDAD CENTRO POBLADO
SAN JOSE – VIRÚ
César A. Rojas Rojas
ALCALDE

MSC INGENIEROS S.R.L.
Ing. Pedro Antonio Sarmiento
RESIDENTE DE OBRA
R-013076620



**MUNICIPALIDAD DEL CENTRO POBLADO
SAN JOSE - VIRU - LA LIBERTAD**
CREADO POR ORDENANZA MUNICIPAL N° 027 - 2013 - MPV
DE FECHA 26-12-2013

“AÑO DE LA UNIDAD, LA PAZ Y EL DESARROLLO”
CONSTANCIA DE POSESIÓN N°662-2023

El que suscribe, Alcalde de La Municipalidad del Centro Poblado de San José, Reconocido con Resolución de Alcaldía N° 795-2023-MPV; creado con Ordenanza Municipal N° 027-2013-MPV, en merito a sus atribuciones conferidas por ley.

CERTIFICA:

Que la Sra. **ROSMERY HUACCHA CABRERA**, identificada con DNI N°: **71866088** tiene en posesión el lote ubicado en el **SECTOR GANOZA - AV. SANTA TERESA MZ. “KI” LT. “23”**, del Centro Poblado de San José, Distrito y Provincia Viru, Departamento La Libertad, que dicha posecionaria vieno poseyendo de manera pacifica, publica y continua, desde el día 23 de enero del 2019 tal como se ha verificado e inspeccionado previamente, correspondiéndole al lote urbano en mención, las siguientes medidas y linderos, como a continuación se detalla:

POR EL FRENTE: Colinda con Av. Santa Teresa y mide 7.00 metros lineales. ==

POR LA DERECHA: Colinda con Lote N°22 y mide 20.00 metros lineales. ==

POR LA IZQUIERDA: Colinda con Lote N°24 y mide 20.00 metros lineales. ==

POR EL FONDO: Colinda con Lote N°03 y mide 7.00 metros lineales. =====

AREA TOTAL: Con 140.00 metros cuadrados. =====

Se expide el presente documento únicamente para los fines de servicio de Energía eléctrica y agua.

San José, 29 de Diciembre del 2023.



MUNICIPALIDAD CENTRO POBLADO
SAN JOSE - VIRU
César A. Moya Solís
ALCALDE

M&C INGENIEROS S.R.L.
Ing. Víctor Sánchez
Ingeniero en Electricidad
C.O.E. N° 12345

REPÚBLICA DEL PERÚ
 MINISTERIO DE AGRICULTURA, GANADERÍA Y PESQUERÍA
 INSTITUTO NACIONAL DE SANIDAD ANIMAL - INISA

Foto: 
 Nombre: **HUACCHA**
 Apellido: **CARRERA**
 Documento: **ROSMERY**
 Fecha de Emisión: **28.05.2018**
 Fecha de Vencimiento: **13.01.2019**
 Fecha de Caducidad: **31.12.2018**

N° de Documento: **1808159F2710316PER**
 N° de Documento: **1808159F2710316PER**
 N° de Documento: **HUACCHA<ROSMERY**

FUNDACIÓN
DE
SANTO DOMINGO
 FUNDACIÓN
DE
SANTO DOMINGO
 FUNDACIÓN
DE
SANTO DOMINGO
 FUNDACIÓN
DE
SANTO DOMINGO

Documento: **LA LIBERTAD**
 Fecha: **2018**
 Lugar: **2018**

Dirección:
SECTOR SANJOA C/BOLEADO SAN JOE DE L.L.T. 7

Código Postal: **121001**
 Contacto: **NO**
 Documento: **2018**

Documento: **2018**

M&G INGENIEROS S.S.R.L.
 Calle: **Av. San Juan de los Rios**
 No. **101**
 P.O. Box **120**



MUNICIPALIDAD DEL CENTRO POBLADO
SAN JOSE - VIRU - LA LIBERTAD
CREADO POR ORDENANZA MUNICIPAL N° 027 - 2013 - MPV
DE FECHA 26-12-2013

"AÑO DE LA UNIDAD, LA PAZ Y EL DESARROLLO"
CONSTANCIA DE POSESIÓN N°411-2023

El que suscribe, Alcalde de La Municipalidad del Centro Poblado de San José, Reconocido con Resolución de Alcaldía N° 795-2022-MPV; creado con Ordenanza Municipal N° 027-2013-MPV, en mérito a sus atribuciones conferidas por ley,

CERTIFICA:

Que el Sr. **JOEL RIVERA GOICOCHEA**, identificado con DNI N°:71972840 tiene en posesión el lote ubicado en el **SECTOR GANOZA - AV. SANTA TERESITA MZ. "K1" LT. "24"**, del Centro Poblado de San José, Distrito y Provincia Virú, Departamento La Libertad, que dicho poseionario viene poseyendo de manera pacífica, pública y continua, desde 17 de Enero del año 2020 tal como se ha verificado e inspeccionado previamente, correspondiéndole al lote urbano en mención, las siguientes medidas y linderos, como a continuación se detalla:

POR EL FRENTE: Colinda con Av. Santa Teresita y mide 7.00 metros lineales. =

POR LA DERECHA: Colinda con Lote N° 23 y mide 20.00 metros lineales. ===

POR LA IZQUIERDA: Colinda con Lote N°25,26 y 27 y mide 20.00 metros lineales. = =====

POR EL FONDO: Colinda con Lotes N°02 y mide 7.00 metros lineales. =====

AREA TOTAL: Con 140.00 metros cuadrados. =====

Se expide el presente documento únicamente para los fines de servicio de Energía eléctrica y agua.

San José, 16 de Noviembre del 2023.



MUNICIPALIDAD CENTRO POBLADO
SAN JOSE VIRU
César A. Reyes Solís
ALCALDE

M&C INGENIEROS S.R.L.
Ing. *[Firma]* Sánchez
REGISTRADO EN ORHA
N° 11000000000000000000

[illegible]

Tng. P...
...
...
...



MUNICIPALIDAD DEL CENTRO POBLADO

SAN JOSE - VIRU - LA LIBERTAD

CREADO POR ORDENANZA MUNICIPAL N° 027 - 2013 - MPV
DE FECHA 26-12-2013

"AÑO DE LA UNIDAD, LA PAZ Y EL DESARROLLO"

CONSTANCIA DE POSESIÓN N°343-2023

El que suscribe, Alcalde de La Municipalidad del Centro Poblado de San José, Reconocido con Resolución de Alcaldía N° 795-2022-MPV; creado con Ordenanza Municipal N° 027-2013-MPV, en merito a sus atribuciones conferidas por ley.

CERTIFICA:

Que el Sr. **SANTOS DOMINGO CUBA AVILA**, identificado con DNI N°: **46645942** tiene en posesión el lote ubicado en el **SECTOR GANOZA - CALLE SAN AGUSTÍN MZ. "K1" LT. "25"**, del Centro Poblado de San José, Distrito y Provincia Viru, Departamento La Libertad, que dicho posesionario viene poseyendo de manera pacífica, pública y continua, desde el día 02 de Julio del 2018 tal como se ha verificado e inspeccionado previamente, correspondiéndole al lote urbano en mención, las siguientes medidas y linderos, como a continuación se detalla:

POR EL FRENTE: Colinda con calle San Agustín y mide 8.00 metros lineales. =

POR LA DERECHA: Colinda con Av. Santa Teresita y mide 17.50 metros lineales. =====

POR LA IZQUIERDA: Colinda con Lote N°26 y mide 17.50 metros lineales. =

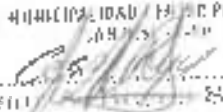
POR EL FONDO: Colinda con Lotes N°24 y mide 8.00 metros lineales. =====

AREA TOTAL: Con 140.00 metros cuadrados. =====

Se expide el presente documento únicamente para los fines de servicio de Energía eléctrica y agua.

San José, 16 de Noviembre del 2023.



MUNICIPALIDAD DEL CENTRO POBLADO
SAN JOSE - VIRU
C/ra. 
ALCALDE



MUNICIPALIDAD DEL CENTRO POBLADO

SAN JOSE - VIRU - LA LIBERTAD

CREADO POR ORDENANZA MUNICIPAL N° 027 - 2013 - MPV
DE FECHA 26-12-2013

"AÑO DE LA UNIDAD, LA PAZ Y EL DESARROLLO"

CONSTANCIA DE POSESIÓN N°332-2023

El que suscribe, Alcalde de La Municipalidad del Centro Poblado de San José, Reconocido con Resolución de Alcaldía N° 795-2023-MPV; creado con Ordenanza Municipal N° 027-2013-MPV, en merito a sus atribuciones conferidas por ley.

CERTIFICA:

Que la Sra. ISENIA YULI FELIPE QUEZADA, identificada con DNI N°: 76195720 tiene en posesión el lote ubicado en el SECTOR GANOZA - CALLE SAN AGUSTIN MZ. "K1" LT. "26", del Centro Poblado de San José, Distrito y Provincia Virú, Departamento La Libertad, que dicha posecionaria viene poseyendo de manera pacifica, publica y continua, desde el día 24 de Marzo del 2022 tal como se ha verificado e inspeccionado previamente, correspondiéndole al lote urbano en mencion, las siguientes medidas y linderos, como a continuación se detalla:

POR EL FRENTE: Colinda con calle San Agustín y mide 8.00 metros lineales. =

POR LA DERECHA: Colinda con Lote N°25 y mide 17.50 metros lineales. =

POR LA IZQUIERDA: Colinda con Lote N°27 y mide 17.50 metros lineales. =

POR EL FONDO: Colinda con Lotes N°24 y mide 8.00 metros lineales. =

AREA TOTAL: Con 140.00 metros cuadrados. =====

Se expide el presente documento únicamente para los fines de servicio de Energía eléctrica y agua.

San José, 16 de Noviembre del 2023.




ALCALDE DEL CENTRO POBLADO

Ce: [Firma] oles

M&C INGENIEROS S.R.L.

TAB. [Firma] [Firma]
MUNICIPALIDAD DEL CENTRO POBLADO
SAN JOSE - VIRU - LA LIBERTAD



MUNICIPALIDAD DEL CENTRO POBLADO

SAN JOSE - VIRU - LA LIBERTAD

CREADO POR ORDENANZA MUNICIPAL N° 027 - 2013 - MPV
DE FECHA 26-12-2013

"AÑO DE LA UNIDAD, LA PAZ Y EL DESARROLLO"

CONSTANCIA DE POSESIÓN N°342-2023

El que suscribe, Alcalde de La Municipalidad del Centro Poblado de San José, Reconocido con Resolución de Alcaldía N° 795-2022-MPV; creado con Ordenanza Municipal N° 027-2013-MPV, en mérito a sus atribuciones conferidas por ley.

CERTIFICA:

Que el Sr. **ELIDES MARIN VALDERRAMA**, identificado con DNI N°: 71563116 tiene en posesión el lote ubicado en el **SECTOR GANOZA – CALLE SAN AGUSTIN MZ. "K1" LT. "27"**, del Centro Poblado de San José, Distrito y Provincia Virú, Departamento La Libertad, que dicho posesionario viene poseyendo de manera pacífica, pública y continua, desde el día 20 de Agosto del 2021 tal como se ha verificado e inspeccionado previamente, correspondiéndole al lote urbano en mención, las siguientes medidas y linderos, como a continuación se detalla:

POR EL FRENTE: Colinda con calle San Agustín y mide 8.00 metros lineales. =

POR LA DERECHA: Colinda con Lote N°26 y mide 17.50 metros lineales. ===

— POR LA IZQUIERDA: Colinda con Lote N°28 y mide 17.50 metros lineales. —

POR EL FONDO: Colinda con Lotes N°02 y 24 y mide 8.00 metros lineales. -

AREA TOTAL: Con 140.00 metros cuadrados. - "=====

Se expide el presente documento únicamente para los fines de servicio de energía eléctrica y agua.

San José, 16 de Noviembre del 2023.



César A. Muñoz Bolos
 ALCALDE

M&C GEN. INVEST. S. R. L.

Sancti Spiritus



MUNICIPALIDAD DEL CENTRO POBLADO

SAN JOSE - VIRU - LA LIBERTAD

CREADO POR ORDENANZA MUNICIPAL N° 027 - 2013 - MPV
DE FECHA 26-12-2013

"AÑO DE LA UNIDAD, LA PAZ Y EL DESARROLLO"

CONSTANCIA DE POSESIÓN N°350-2023

El que suscribe, Alcalde de la Municipalidad del Centro Poblado de San José, Reconocido con Resolución de Alcaldía N° 795-2022-MPV; creado con Ordenanza Municipal N° 027-2013-MPV, en mérito a sus atribuciones conferidas por ley.

CERTIFICA:

Que la Sra. LUCIA VALDERRAMA RAMIREZ, identificada con DNI N°: 47003003 tiene en posesión el lote ubicado en el SECTOR GANOZA - CALLE SAN AGUSTIN MZ. "K1" LT. "28", del Centro Poblado de San José, Distrito y Provincia Virú, Departamento La Libertad, que dicha posecionaria viene poseyendo de manera pacífica, publica y continua, desde el día 22 de Septiembre del 2022 tal como se ha verificado e inspeccionado previamente, correspondiéndole al lote urbano en mención, las siguientes medidas y linderos, como a continuación se detalla:

POR EL FRENTE: Colinda con calle San Agustín y mide 9.00 metros lineales. =

POR LA DERECHA: Colinda con Lote N°27 y mide 17.50 metros lineales. ===

POR LA IZQUIERDA: Colinda con Lote N°01 y mide 17.50 metros lineales. ==

POR EL FONDO: Colinda con Lotes N°02 y mide 8.00 metros lineales. : =====

AREA TOTAL: Con 157.50 metros cuadrados. =====

Se expide el presente documento únicamente para los fines de servicio de Energía eléctrica y agua.

San José, 16 de Noviembre del 2023.



MUNICIPALIDAD DEL CENTRO POBLADO
SAN JOSE - VIRU
CALLE
ALCALDE

M&C INGENIEROS S.R.L.

Ing. Percy Sánchez
Ingeniero Civil
CIP 110020



**MUNICIPALIDAD DEL CENTRO POBLADO
SAN JOSE - VIRU - LA LIBERTAD**
CREADO POR ORDENANZA MUNICIPAL N° 027 - 2013 - MPV
DE FECHA 26-12-2013

"AÑO DEL BICENTENARIO, DE LA CONSOLIDACION DE NUESTRA
INDEPENDENCIA, Y DE LA CONMEMORACION DE LAS HEROICAS BATALLAS
DE JUNIN Y AYACUCHO"

CONSTANCIA DE POSESIÓN N°087-2024

El que suscribe, Alcalde de La Municipalidad del Centro Poblado de San José, Reconocido con Resolución de Alcaldía N° 795-2022-MPV; creado con Ordenanza Municipal N° 027-2013-MPV, en mérito a sus atribuciones conferidas por ley.

CERTIFICA:

Que el Sr. **SANTOS QUILCHE MENDOZA**, identificado con DNI N°: **46118065** tiene en posesión el lote ubicado en el **SECTOR GANOZA - CALLE VIRGEN DE CHAPI MZ. "L" LT. "02"**, del Centro Poblado de San José, Distrito y Provincia Virú, Departamento La Libertad, que dicho posesionario viene poseyendo de manera pacífica, pública y continua, desde tal como se ha verificado e inspeccionado previamente, correspondiéndole al lote urbano en mención, las siguientes medidas y linderos, como a continuación se detalla:

POR EL FRENTE: Colinda con calle Virgen de Chapi y mide 7.00 metros lineales.

POR LA DERECHA: Colinda con Lote N°01 y mide 20.00 metros lineales. ===

POR LA IZQUIERDA: Colinda con Lote N°03 y mide 20.00 metros lineales. ==

POR EL FONDO: Colinda con Lote N°17 y mide 7.00 metros lineales. =====

AREA TOTAL: Con 140.00 metros cuadrados. =====

Se expide el presente documento únicamente para los fines de servicio de Energía eléctrica y agua.

San José, 06 de Marzo del 2024.



MUNICIPALIDAD CENTRO POBLADO
SAN JOSE - VIRU
César A. Reyes Solís
ALCALDE



417

MUNICIPALIDAD DEL CENTRO POBLADO
SAN JOSE - VIRU - LA LIBERTAD
CREADO POR ORDENANZA MUNICIPAL N° 027 - 2013 - MPV
DE FECHA 26-12-2013

"AÑO DE LA UNIDAD, LA PAZ Y EL DESARROLLO"
CONSTANCIA DE POSESIÓN N°608-2023

El que suscribe, Alcalde de La Municipalidad del Centro Poblado de San José, Reconocido con Resolución de Alcaldía N° 795-2022-MPV; creado con Ordenanza Municipal N° 027-2013-MPV, en mérito a sus atribuciones conferidas por ley.

CERTIFICA:

Que el Sr. **EMILIO CHAVEZ BALDERRAMA**, identificado con DNI N°:41983307 y la Sra. **DEYSI EREDITH ALFARO ANDRADA**, identificada con DNI N°: 46797190 tienen en posesión el lote ubicado en el **SECTOR GANOZA - CALLE VIRGEN DE FATIMA MZ. "L" LT. "04"**, del Centro Poblado de San José, Distrito y Provincia Virú, Departamento La Libertad, que dichos poseedores vienen poseyendo de manera pacífica, pública y continua, desde 26 enero del año 2021 tal como se ha verificado e inspeccionado previamente, correspondiéndole al lote urbano en mención, las siguientes medidas y linderos, como a continuación se detalla:

POR EL FRENTE: Colinda con calle Virgen de Fátima y mide 7.00 metros lineales. =====

POR LA DERECHA: Colinda con Prop. de Terceiros y mide 20.00 metros lineales.

POR LA IZQUIERDA: Colinda con Lote N°05 y mide 20.00 metros lineales. ==

POR EL FONDO: Colinda con Lote N°03 y mide 7.00 metros lineales. - =====

AREA TOTAL: Con 140.00 metros cuadrados. == =====

Se expide el presente documento únicamente para los fines de servicio de Energía eléctrica y agua.

San José, 04 de Diciembre del 2023.



MUNICIPALIDAD CENTRO POBLADO
SAN JOSE - VIRU

César A. Reyes Sales
ALCALDE



MUNICIPALIDAD DEL CENTRO POBLADO

SAN JOSÉ - VIRÚ - LA LIBERTAD

CREADO POR ORDENANZA MUNICIPAL N° 027 - 2013 - MPV
DE FECHA 26-12-2013

"AÑO DE LA UNIDAD, LA PAZ Y EL DESARROLLO"

CONSTANCIA DE POSESIÓN N°489-2023

El que suscribe, Alcalde de La Municipalidad del Centro Poblado de San José, Reconocido con Resolución de Alcaldía N° 795-2022-MPV; creado con Ordenanza Municipal N° 027-2013-MPV, en mérito a sus atribuciones conferidas por ley.

CERTIFICA:

Que la Sra. **PAULA ELVIRA CAMPOS RODRIGUEZ**, identificada con DNI N°: 19524823 tiene en posesión el lote ubicado en el **SECTOR GANOZA - CALLE VIRGEN DE FÁTIMA MZ. "L" L.T. "05"**, del Centro Poblado de San José, Distrito y Provincia Virú, Departamento La Libertad, que dicha posecionaria viene poseyendo de manera pacífica, publica y continua, desde 05 de Mayo del año 2022 tal como se ha verificado e inspeccionado previamente, correspondiéndole al lote urbano en mención, las siguientes medidas y linderos, como a continuación se detalla:

POR EL FRENTE: Colinda con calle Virgen de Fátima y mide 7.00 metros lineales. =====

POR LA DERECHA: Colinda con Lote N°04 y mide 20.00 metros lineales. =====

POR LA IZQUIERDA: Colinda con Lote N°06,07 y 08 y mide 20.00 metros lineales. =====

POR EL FONDO: Colinda con Lotes N°02 y mide 7.00 metros lineales. =====

AREA TOTAL: Con 140.00 metros cuadrados. =====

Se expide el presente documento únicamente para los fines de servicio de Energía eléctrica y agua.

San José, 16 de Noviembre del 2023.



MUNICIPALIDAD CENTRO POBLADO
SAN JOSÉ - VIRÚ
César Reyes Soles
ALCALDE



MUNICIPALIDAD DEL CENTRO POBLADO

SAN JOSE - VIRU - LA LIBERTAD

CREADO POR ORDENANZA MUNICIPAL N° 027 - 2013 - MPV
DE FECHA 26-12-2013

"AÑO DE LA UNIDAD, LA PAZ Y EL DESARROLLO"

CONSTANCIA DE POSESIÓN N°387-2023

El que suscribe, Alcalde de La Municipalidad del Centro Poblado de San José, Reconocido con Resolución de Alcaldía N° 795-2022-MPV; creado con Ordenanza Municipal N° 027-2013-MPV, en merito a sus atribuciones conferidas por ley.

CERTIFICA:

Que el Sr. **WILSON JHONATAN MERCEDES LOPEZ**, identificado con DNI N°:47438391 tiene en posesión el lote ubicado en el **SECTOR GANOZA .. CALLE LOS ANGELES MZ. "I" LT. "06"**, del Centro Poblado de San José, Distrito y Provincia Virú, Departamento La Libertad, que dicho posesionario viene poseyendo de manera pacífica, pública y continua, desde 03 de marzo del año 2023 tal como se ha verificado e inspeccionado previamente, correspondiéndole al lote urbano en mención, las siguientes medidas y linderos, como a continuación se detalla:

POR EL FRENTE: Colinda con calle Los Ángeles y mide 8.00 metros lineales. =
POR LA DERECHA: Colinda con Virgen de Fátima y mide 17.50 metros lineales.
POR LA IZQUIERDA: Colinda con Lote N°07 y mide 17.50 metros lineales. ---
POR EL FONDO: Colinda con Lote N°05 y mide 8.00 metros lineales. == =====
AREA TOTAL: Con 140.00 metros cuadrados. =====

Se expide el presente documento únicamente para los fines de servicio de Energía eléctrica y agua.

San José, 16 de Noviembre del 2023.



MUNICIPALIDAD CENTRO POBLADO
SAN JOSE - VIRU
César A. Rojas Solís
ALCALDE



"AÑO DE LA UNIDAD, LA PAZ Y EL DESARROLLO"

CONSTANCIA DE POSESIÓN N°401-2023

El que suscribe, Alcalde de La Municipalidad del Centro Poblado de San José, Reconocido con Resolución de Alcaldía N° 795-2022-MPV; creado con Ordenanza Municipal N° 027-2013-MPV, en mérito a sus atribuciones conferidas por ley,

CERTIFICA:

Que el Sr. JOSÉ MIGUEL VEGA GARCIA, identificado con DNI N°:43327567 tiene en posesión el lote ubicado en el SECTOR GANOZA - CALLE LOS ANGELES MZ. "L" LT. "08", del Centro Poblado de San José, Distrito y Provincia Virú, Departamento La Libertad, que dicho posesionario viene poseyendo de manera pacífica, pública y continua, desde 01 de Junio del año 2023 tal como se ha verificado e inspeccionado previamente, correspondiéndole al lote urbano en mención, las siguientes medidas y linderos, como a continuación se detalla:

POR EL FRENTE: Colinda con calle Los Ángeles y mide 8.00 metros lineales. ==

POR LA DERECHA: Colinda con Lote N° 07 y mide 17.50 metros lineales. ===

POR LA IZQUIERDA: Colinda con Lote N°09 y mide 17.50 metros lineales. ==

POR EL FONDO: Colinda con Lotes N°02 y 05 y mide 8.00 metros lineales. ===

AREA TOTAL: Con 140.00 metros cuadrados. =====

Se expide el presente documento únicamente para los fines de servicio de Energía eléctrica y agua.

San José, 16 de Noviembre del 2023.



MUNICIPALIDAD CENTRO POBLADO
SAN JOSE - VIRU
[Firma]
TOSCA A. HERRERA SOLÍS
ALCALDE



**MUNICIPALIDAD DEL CENTRO POBLADO
SAN JOSE - VIRU - LA LIBERTAD**
CREADO POR ORDENANZA MUNICIPAL N° 027 - 2013 - MPV
DE FECHA 26-12-2013

"AÑO DEL BICENTENARIO, DE LA CONSOLIDACIÓN DE NUESTRA
INDEPENDENCIA, Y DE LA CONMEMORACIÓN DE LAS HEROICAS BATALLAS
DE JUNÍN Y AYACUCHO"

CONSTANCIA DE POSESIÓN N°058-2024

El que suscribe, Alcalde de La Municipalidad del Centro Poblado de San José, Reconocido con Resolución de Alcaldía N° 795-2022-MPV; creado con Ordenanza Municipal N° 027-2013-MPV, en mérito a sus atribuciones conferidas por ley.

CERTIFICA:

Que la **Sra. CINTHIA VERONICA GUEVARA VARGAS**, identificada con DNI N°: 47886116, tiene en posesión el lote ubicado en el **SECTOR GANOZA - CALLE LOS ANGELES "L" LT. "09"**, del Centro Poblado de San José, Distrito y Provincia Virú, Departamento La Libertad, que dicha posesionaria viene poseyendo de manera pacífica, pública y continua, tal como se ha verificado e inspeccionado previamente, correspondiéndole al lote urbano en mención, las siguientes medidas y linderos, como a continuación se detalla:

POR EL FRENTE: Colinda con calle Los Angeles y mide 8.00 metros lineales. ==

POR LA DERECHA: Colinda con Lote N° 08 y mide 17.50 metros lineales. ==

POR LA IZQUIERDA: Colinda con Lote N° 10 y mide 17.50 metros lineales. ==

POR EL FONDO: Colinda con Lote N° 02 y mide 8.00 metros lineales. ==

AREA TOTAL: Con 140.00 metros cuadrados. =====

Se expide el presente documento únicamente para los fines de servicio de Energía eléctrica y agua.

San José, 06 de Marzo del 2024.



MUNICIPALIDAD DEL CENTRO POBLADO
SAN JOSE - VIRU
Cintia V. Guevara Vargas
ALCALDE



MUNICIPALIDAD DEL CENTRO POBLADO
SAN JOSE – VIRU – LA LIBERTAD
CREADO POR ORDENANZA MUNICIPAL N° 027 – 2013 MPV
DE FECHA 26-12-2013

“AÑO DE LA UNIDAD, LA PAZ Y EL DESARROLLO”
CONSTANCIA DE POSESIÓN N°640-2023

El que suscribe, Alcalde de La Municipalidad del Centro Poblado de San José, Reconocido con Resolución de Alcaldía N° 795-2022-MPV; creado con Ordenanza Municipal N° 027-2013-MPV, en merito a sus atribuciones conferidas por ley.

CERTIFICA:

Que el Sr. YORDIN VALDERRAMA CAMPOS, identificado con DNI N°: 74140825 tiene en posesión el lote ubicado en el SECTOR GANOZA – CALLE SAN PEDRO MZ. “LI” LT. “01”, del Centro Poblado de San José, Distrito y Provincia Virú, Departamento La Libertad, que dicho poseionario viene poseyendo de manera pacífica, publica y continua, desde el día 19 de Noviembre del 2018 tal como se ha verificado e inspeccionado previamente, correspondiéndole al lote urbano en mención, las siguientes medidas y linderos, como a continuación se detalla:

- POR EL FRENTE: Colinda con calle San Pedro y mide 8.80 metros lineales. ==
- POR LA DERECHA: Colinda con Lote N°24 y mide 17.50 metros lineales. ==
- POR LA IZQUIERDA: Colinda con calle Virgen de los Dolores y mide 17.50 metros lineales. =====
- POR EL FONDO: Colinda con Lote N°02 y mide 8.80 metros lineales. =====
- AREA TOTAL: Con 154.00 metros cuadrados. - =====

Se expide el presente documento únicamente para los fines de servicio de Energía eléctrica y agua.

San José, 04 de Diciembre del 2023.



MUNICIPALIDAD DEL CENTRO POBLADO
SAN JOSE – VIRU
César A. ...
ALCALDE



MUNICIPALIDAD DEL CENTRO POBLADO

SAN JOSE - VIRU - LA LIBERTAD

**CREADO POR ORDENANZA MUNICIPAL N° 027 - 2013 - MPV
DE FECHA 26-12-2013**

“AÑO DE LA UNIDAD, LA PAZ Y EL DESARROLLO”

CONSTANCIA DE POSESIÓN N°338-2023

El que suscribe, Alcalde de La Municipalidad del Centro Poblado de San José, Reconocido con Resolución de Alcaldía N° 795-2022-MPV; creado con Ordenanza Municipal N° 027-2013-MPV, en mérito a sus atribuciones conferidas por ley,

CERTIFICA:

Que la Sra. **MARIA VANEF PASTOR MACHUCA**, identificada con DNI N°: 43547754 tiene en posesión el lote ubicado en el **SECTOR GANOZA - AV. SANTA TERESITA MZ. “L1” LT. “02”**, del Centro Poblado de San José, Distrito y Provincia Virú, Departamento La Libertad, que dicha posecionaria viene poseyendo de manera pacífica, pública y continua, desde el día 16 de Enero del 2019 tal como se ha verificado e inspeccionado previamente, correspondiéndole al lote urbano en mención, las siguientes medidas y linderos, como a continuación se detalla:

POR EL FRENTE: Colinda con Av. Santa Teresita y mide 7.00 metros lineales. -

POR LA DERECHA: Colinda con Lote N°01,23 y 24 y mide 20.00 metros lineales. =====

POR LA IZQUIERDA: Colinda con Lote N°03 y mide 20.00 metros lineales. -

POR EL FONDO: Colinda con Lotes N°20 y mide 7.00 metros lineales. =====

AREA TOTAL: Con 140.00 metros cuadrados. =====

Se expide el presente documento únicamente para los fines de servicio de Energía eléctrica y agua.

San José, 16 de Noviembre del 2023.



MUNICIPALIDAD DEL CENTRO POBLADO
SAN JOSE - VIRU
César J. Flores
ALCALDE



MUNICIPALIDAD DEL CENTRO POBLADO
SAN JOSE - VIRU - LA LIBERTAD
 CREADO POR ORDENANZA MUNICIPAL N° 027 - 2013 - MPV
 DE FECHA 26-12-2013

“AÑO DE LA UNIDAD, LA PAZ Y EL DESARROLLO”

CONSTANCIA DE POSESIÓN N°618-2023

El que suscribe, Alcalde de La Municipalidad del Centro Poblado de San José, Reconocido con Resolución de Alcaldía N° 795-2022-MPV; creado con Ordenanza Municipal N° 027-2013-MPV, en mérito a sus atribuciones conferidas por ley.

CERTIFICA:

Que la Sra. **BERNARDA ESTEBAN NIQUIN**, identificada con DNI N°: **43528595** tiene en posesión el lote ubicado en el **SECTOR GANOZA - CALLE VIRGEN DE LOS DOLORES MZ. “LI” LT. “03”**, del Centro Poblado de San José, Distrito y Provincia Viru, Departamento La Libertad, que dicha posecionaria viene poseyendo de manera pacífica, pública y continua, desde el día 23 de octubre del 2020 tal como se ha verificado e inspeccionado previamente, correspondiéndole al lote urbano en mención, las siguientes medidas y linderos, como a continuación se detalla:

POR EL FRENTE: Colinda con calle Virgen de los Dolores y mide 7.00 metros lineales. =

POR LA DERECHA: Colinda con Lote N°02 y mide 20.60 metros lineales. ==

POR LA IZQUIERDA: Colinda con Lote N°04 y mide 20.60 metros lineales. ==

POR EL FONDO: Colinda con Lote N°19 y mide 7.00 metros lineales. =

AREA TOTAL: Con 144.20 metros cuadrados. =====

Se expide el presente documento únicamente para los fines de servicio de Energía eléctrica y agua.

San José, 04 de Diciembre del 2023.



MUNICIPALIDAD CENTRO POBLADO
 SAN JOSE - VIRU
[Firma]
César A. Rojas Solís
 ALCALDE



MUNICIPALIDAD DEL CENTRO POBLADO

SAN JOSE - VIRU - LA LIBERTAD

CREADO POR ORDENANZA MUNICIPAL N° 027 - 2013 - MPV
DE FECHA 26-12-2013

"AÑO DE LA UNIDAD, LA PAZ Y EL DESARROLLO"

CONSTANCIA DE POSESIÓN N°527-2023

El que suscribe, Alcalde de La Municipalidad del Centro Poblado de San José, Reconocido con Resolución de Alcaldía N° 795-2022-MPV; creado con Ordenanza Municipal N° 027-2013-MPV, en mérito a sus atribuciones conferidas por ley.

CERTIFICA:

Que el Sr. JOSE ELDER PAREDES CALUA, identificado con DNI N°:47149813 y la Sra. FIORELLA KAREN CASTILLO AGUILAR, identificada con DNI N°:42958667 tienen en posesión el lote ubicado en el SECTOR GANOZA - CALLE VIRGEN DE LOS DOLORES MZ. "LI" L.T. "06", del Centro Poblado de San José, Distrito y Provincia Virú, Departamento La Libertad, que dichos poseedores vienen poseyendo de manera pacífica, pública y continua, desde 03 Octubre del año 2020 tal como se ha verificado e inspeccionado previamente, correspondiéndole al lote urbano en mención, las siguientes medidas y linderos, como a continuación se detalla:

POR EL FRENTE: Colinda con calle Virgen de los Dolores y mide 7.00 metros lineales. =====

POR LA DERECHA: Colinda con Lote N°05 y mide 20.40 metros lineales. =====

POR LA IZQUIERDA: Colinda con Lote N°07 y mide 20.47 metros lineales. =====

POR EL FONDO: Colinda con Lote N°16 y mide 7.00 metros lineales. =====

AREA TOTAL: Con 143.16 metros cuadrados. =====

Se expide el presente documento únicamente para los fines de servicio de Energía eléctrica y agua.

San José, 04 de Diciembre del 2023.



MUNICIPALIDAD CENTRO POBLADO
SAN JOSE - VIRU
César A. Reyes Rojas
ALCALDE



MUNICIPALIDAD DEL CENTRO POBLADO

SAN JOSE - VIRU - LA LIBERTAD

CREADO POR ORDENANZA MUNICIPAL N° 027-2013-MPV
DE FECHA 26-12-2013

"AÑO DE LA UNIDAD, LA PAZ Y EL DESARROLLO"

CONSTANCIA DE POSESIÓN N°317-2023

El que suscribe, Alcalde de La Municipalidad del Centro Poblado de San José, Reconocido con Resolución de Alcaldía N° 795-2022-MPV; creado con Ordenanza Municipal N° 027-2013-MPV, en merito a sus atribuciones conferidas por ley.

CERTIFICA:

Que el Sr. **EVARISTO TELLO VILCHEZ**, identificado con DNI N°: 47203963 tiene en posesión el lote ubicado en el **SECTOR GANOZA - CALLE VIRGEN DE LOS DOLORES MZ. "L1" LT. "08"**, del Centro Poblado de San José, Distrito y Provincia Virú, Departamento La Libertad, que dicho posesionario viene poseyendo de manera pacífica, publica y continua, tal como se ha verificado e inspeccionado previamente, correspondiéndole al lote urbano en mención, las siguientes medidas y linderos, como a continuación se detalla:

POR EL FRENTE: Colinda con calle Virgen de los Dolores y mide 7.00 metros lineales.=====

POR LA DERECHA: Colinda con Lote N°07 y mide 20.00 metros lineales.=====

POR LA IZQUIERDA: Colinda con Lote N°09,10 y 11 y mide 20.00 metros lineales.=====

POR EL FONDO: Colinda con Lotes N°14 y mide 7.00 metros lineales.=====

AREA TOTAL: Con 140.00 metros cuadrados.=====

Se expide el presente documento únicamente para los fines de servicio de Energía eléctrica y agua.

San José, 15 de Noviembre del 2023.



MUNICIPALIDAD CENTRO POBLADO
SAN JOSE - VIRU
Cosán A. Reyes Solari
ALCALDE



MUNICIPALIDAD DEL CENTRO POBLADO

SAN JOSE - VIRU - LA LIBERTAD

CREADO POR ORDENANZA MUNICIPAL N° 027 - 2013 - MPV
DE FECHA 26-12-2013

397

"AÑO DE LA UNIDAD, LA PAZ Y EL DESARROLLO"

CONSTANCIA DE POSESIÓN N°538-2023

El que suscribe, Alcalde de La Municipalidad del Centro Poblado de San José, Reconocido con Resolución de Alcaldía N° 795-2022-MPV; creado con Ordenanza Municipal N° 027-2013-MPV, en merito a sus atribuciones conferidas por ley.

CERTIFICA:

Que el Sr. PEDRO PASCUAL BOY CORDOVA, identificado con DNI N°: 42338613 tiene en posesión el lote ubicado en el SECTOR GANOZA - CALLE LOS ANGELES MZ. "LI" LT. "09", del Centro Poblado de San José, Distrito y Provincia Virú, Departamento La Libertad, que dicho posesionario viene poseyendo de manera pacífica, pública y continua, desde el día 21 de Abril del 2022 tal como se ha verificado e inspeccionado previamente, correspondiéndole al lote urbano en mención, las siguientes medidas y linderos, como a continuación se detalla:

POR EL FRENTE: Colinda con calle Los Ángeles y mide 8.00 metros lineales. —

POR LA DERECHA: Colinda con calle Virgen de los Dolores y mide 17.50 metros lineales. =====

POR LA IZQUIERDA: Colinda con Lote N°10 y mide 17.50 metros lineales. ==

POR EL FONDO: Colinda con Lote N°08 y mide 8.00 metros lineales. =====

AREA TOTAL: Con 140.00 metros cuadrados, =====

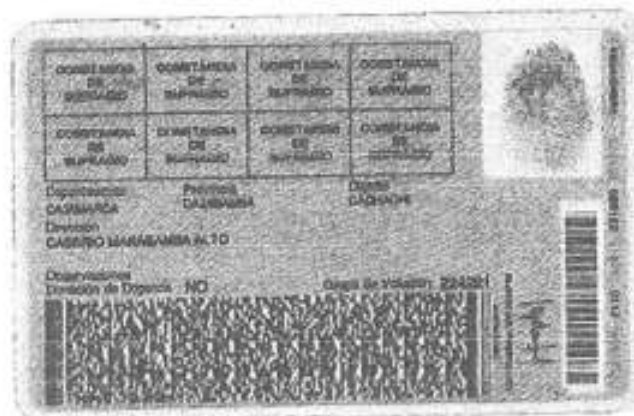
Se expide el presente documento únicamente para los fines de servicio de Energía eléctrica y agua.

San José, 04 de Diciembre del 2023.



MUNICIPALIDAD CENTRO POBLADO
SAN JOSE - VIRU

Gerente Municipal
ALCALDE





MUNICIPALIDAD DEL CENTRO POBLADO

SAN JOSE - VIRU - LA LIBERTAD

CREADO POR ORDENANZA MUNICIPAL N° 027 - 2013 - MPV
DE FECHA 26-12-2013

"AÑO DE LA UNIDAD, LA PAZ Y EL DESARROLLO"

CONSTANCIA DE POSESIÓN N°346-2023

El que suscribe, Alcalde de La Municipalidad del Centro Poblado de San José, Reconocido con Resolución de Alcaldía N° 795-2022-MPV; creado con Ordenanza Municipal N° 027-2013-MPV, en mérito a sus atribuciones conferidas por ley.

CERTIFICA:

Que el Sr. SANTOS PASCUAL QUIROZ ROMERO, identificado con DNI N°: 26957090 tiene en posesión el lote ubicado en el SECTOR GANOZA - CALLE LOS ANGELES MZ. "EL" LT. "13", del Centro Poblado de San José, Distrito y Provincia Virú, Departamento La Libertad, que dicho posesionario viene poseyendo de manera pacífica, pública y continua, desde el día 05 de Noviembre del 2020 tal como se ha verificado e inspeccionado previamente, correspondiéndole al lote urbano en mención, las siguientes medidas y linderos, como a continuación se detalla:

POR EL FRENTE: Colinda con calle Los Ángeles y mide 8.00 metros lineales. -

POR LA DERECHA: Colinda con Lote N°12 y mide 17.50 metros lineales. - -

POR LA IZQUIERDA: Colinda con Av. Santa Teresita y mide 17.50 metros lineales. - - - - -

POR EL FONDO: Colinda con Lotes N°14 y mide 8.00 metros lineales. - - - - -

AREA TOTAL: Con 140.00 metros cuadrados. - - - - -

Se expide el presente documento únicamente para los fines de servicio de Energía eléctrica y agua.

San José, 16 de Noviembre del 2023.



MUNICIPALIDAD DEL CENTRO POBLADO
SAN JOSE - VIRU - LA LIBERTAD
Código: 00000000000000000000
ALCALDE



MUNICIPALIDAD DEL CENTRO POBLADO

SAN JOSE - VIRU - LA LIBERTAD

CREADO POR ORDENANZA MUNICIPAL N° 027 - 2013 - MPV
DE FECHA 26-12-2013

"AÑO DE LA UNIDAD, LA PAZ Y EL DESARROLLO"

CONSTANCIA DE POSESIÓN N°285-2023

El que suscribe, Alcalde de la Municipalidad del Centro Poblado de San José, Reconocido con Resolución de Alcaldía N° 795-2022-MPV; creado con Ordenanza Municipal N° 027-2013-MPV, en mérito a sus atribuciones conferidas por ley.

CERTIFICA:

Que la Sra. LILIANA MARIN VALDERRAMA, identificada con DNI N°: 47878580 tiene en posesión el lote ubicado en el SECTOR GANOZA - AV. SANTA TERESITA MZ. "L1" LT. "14", del Centro Poblado de San José, Distrito y Provincia Virú, Departamento La Libertad, que dicha posecionaria viene poseyendo de manera pacífica, pública y continua, desde el día 03 de Diciembre del 2020 tal como se ha verificado e inspeccionado previamente, correspondiéndole al lote urbano en mención, las siguientes medidas y linderos, como a continuación se detalla:

POR EL FRENTE: Colinda con calle Santa Teresita y mide 7.00 metros lineales.

POR LA DERECHA: Colinda con Lote N°15 y mide 20.00 metros lineales. ==

POR LA IZQUIERDA: Colinda con Lote N°11,12 y 13 y mide 20.00 metros lineales. =====

POR EL FONDO: Colinda con Lotes N°08 y mide 7.00 metros lineales. =====

AREA TOTAL: Con 140.00 metros cuadrados. =====

Se expide el presente documento únicamente para los fines de servicio de Energía eléctrica y agua.

San José, 15 de Noviembre del 2023.



MUNICIPALIDAD DEL CENTRO POBLADO
SAN JOSE - VIRU - LA LIBERTAD
Código: 00000000000000000000
Firma: _____
Firma: _____



MUNICIPALIDAD DEL CENTRO POBLADO

SAN JOSE – VIRU – LA LIBERTAD

CREADO POR ORDENANZA MUNICIPAL N° 027 – 2013 – MPV
DE FECHA 26-12-2013

“AÑO DE LA UNIDAD, LA PAZ Y EL DESARROLLO”

CONSTANCIA DE POSESIÓN N°375-2023

El que suscribe, Alcalde de La Municipalidad del Centro Poblado de San José, Reconocido con Resolución de Alcaldía N° 795-2022-MPV; creado con Ordenanza Municipal N° 027-2013-MPV, en mérito a sus atribuciones conferidas por ley,

CERTIFICA:

Que la Sra. **DEYSI OLIVIA VEGA GARCIA**, identificada con DNI N°: **72799866** tiene en posesión el lote ubicado en el **SECTOR GANOZA – CALLE SAN AGUSTIN MZ. “L1” LT. “16”**, del Centro Poblado de San José, Distrito y Provincia Virú, Departamento La Libertad, que dicha posesionaria viene poseyendo de manera pacífica, pública y continua, desde 01 de Julio del año 2021 tal como se ha verificado e inspeccionado previamente, correspondiéndole al lote urbano en mención, las siguientes medidas y linderos, como a continuación se detalla:

POR EL FRENTE: Colinda con calle San Agustín y mide 8.00 metros lineales. ==

POR LA DERECHA: Colinda con Lote N° 15 y mide 17.50 metros lineales. =====

POR LA IZQUIERDA: Colinda con Lote N° 17 y mide 17.50 metros lineales. ==

POR EL FONDO: Colinda con Lotes N° 06 y mide 8.00 metros lineales. =====

AREA TOTAL: Con 140.00 metros cuadrados.

Se expide el presente documento únicamente para los fines de servicio de Energía eléctrica y agua.

San José, 16 de Noviembre del 2023.



MUNICIPALIDAD CENTRO POBLADO
SAN JOSE – VIRU
César Augusto Solís
ALCALDE



MUNICIPALIDAD DEL CENTRO POBLADO

SAN JOSE - VIRU - LA LIBERTAD

CREADO POR ORDENANZA MUNICIPAL N° 027-2013-MPV
DE FECHA 26-12-2013

"AÑO DE LA UNIDAD, LA PAZ Y EL DESARROLLO"

CONSTANCIA DE POSESIÓN N°552-2023

El que suscribe, Alcalde de La Municipalidad del Centro Poblado de San José, Reconocido con Resolución de Alcaldía N° 795-2022-MPV; creado con Ordenanza Municipal N° 027-2013-MPV, en mérito a sus atribuciones conferidas por ley.

CERTIFICA:

Que la Sra. MARIA LUCY AVALOS MOYA, identificada con DNI N°: 19087082 tiene en posesión el lote ubicado en el SECTOR GANOZA - AV. SANTA TERESITA MZA "L1" LT. "17", del Centro Poblado de San José, Distrito y Provincia Virú, Departamento La Libertad, que dicha posesionaria viene poseyendo de manera pacífica, pública y continua, desde el día 27 de Mayo del 2021 (tal como se ha verificado e inspeccionado previamente, correspondiéndole al lote urbano en mención, las siguientes medidas y linderos, como a continuación se detalla:

POR EL FRENTE: Colinda con Av. Santa teresita y mide 7.00 metros lineales. ---

POR LA DERECHA: Colinda con Lote N°16 y mide 20.00 metros lineales. ---

POR LA IZQUIERDA: Colinda con Lote N°18 y mide 20.00 metros lineales. ---

POR EL FONDO: Colinda con Lote N°05 y mide 7.00 metros lineales. =====

AREA TOTAL: Con 140.00 metros cuadrados. =====

Se expide el presente documento únicamente para los fines de servicio de Energía eléctrica y agua.

San José, 04 de Diciembre del 2023.



MUNICIPALIDAD CENTRO POBLADO
SAN JOSE - VIRU
Jóscar A. Reyes Solís
ALCALDE



MUNICIPALIDAD DEL CENTRO POBLADO

SAN JOSÉ – VIRÚ – LA LIBERTAD

CREADO POR ORDENANZA MUNICIPAL N° 027 – 2013 – MPV
DE FECHA 26-12-2013

“AÑO DE LA UNIDAD, LA PAZ Y EL DESARROLLO”

CONSTANCIA DE POSESIÓN N°553-2023

El que suscribe, Alcalde de La Municipalidad del Centro Poblado de San José, Reconocido con Resolución de Alcaldía N° 795-2022-MPV; creado con Ordenanza Municipal N° 027-2013-MPV, en mérito a sus atribuciones conferidas por ley.

CERTIFICA:

Que la Sra. MARIA YANET PASTOR MACHUCA, identificada con DNI N°: 43547754 tiene en posesión el lote ubicado en el SECTOR GANOZA – AV. SANTA TERESITA MZ. “LI” LT. “20”, del Centro Poblado de San José, Distrito y Provincia Virú, Departamento La Libertad, que dicha posesionaria vicac poseyendo de manora pacífica, publica y continua, desde el día 16 de Enero del 2019 tal como se ha verificado e inspeccionado previamente, correspondiéndole al lote urbano en mención, las siguientes medidas y linderos, como a continuación se detalla:

POR EL FRENTE: Colinda con Av. Santa teresita y mide 7.00 metros lineales. ==

POR LA DERECHA: Colinda con Lote N°19 y mide 20.00 metros lineales. ==

POR LA IZQUIERDA: Colinda con Lote N°21 y mide 20.00 metros lineales. ----

POR EL FONDO: Colinda con Lote N°02 y mide 7.00 metros lineales. ----

AREA TOTAL: Con 140.00 metros cuadrados. =====

Se expide el presente documento únicamente para los fines de servicio de Energía eléctrica y agua.

San José, 04 de Diciembre del 2023.



MUNICIPALIDAD CENTRO POBLADO
SAN JOSÉ - VIRÚ
César Reyes Solís
ALCALDE



MUNICIPALIDAD DEL CENTRO POBLADO

SAN JOSÉ - VIRU - LA LIBERTAD

CREADO POR ORDENANZA MUNICIPAL N° 027 - 2013 - MPV
DE FECHA 26-12-2013

"AÑO DE LA UNIDAD, LA PAZ Y EL DESARROLLO"

CONSTANCIA DE POSESIÓN N°469-2023

El que suscribe, Alcalde de la Municipalidad del Centro Poblado de San José, Reconocido con Resolución de Alcaldía N° 795-2022-MPV; creado con Ordenanza Municipal N° 027-2013-MPV, en mérito a sus atribuciones conferidas por ley.

CERTIFICA:

Que el Sr. **ELI SALIRROSAS RIOS**, identificado con DNI N°:77060205 y la Sra. **HILDA CRUZ ACEVEDO RODRIGUEZ**, identificada con DNI N°:70278455 tienen en posesión el lote ubicado en el **SECTOR GANOZA - CALLE SAN PEDRO MZ. "L1" LT. "22"**, del Centro Poblado de San José, Distrito y Provincia Virú, Departamento La Libertad, que dichos poseedores vienen poseyendo de manera pacífica, pública y continua, desde 04 Noviembre del año 2019 tal como se ha verificado e inspeccionado previamente, correspondiéndole al lote urbano en mención, las siguientes medidas y linderos, como a continuación se detallar:

POR EL FRENTE: Colinda con calle San Pedro y mide 8.00 metros lineales.==

POR LA DERECHA: Colinda con Lote N°21 y mide 17.50 metros lineales. ==

POR LA IZQUIERDA: Colinda con Lote N°23 y mide 17.50 metros lineales. ==

POR EL FONDO: Colinda con Lote N°20 y mide 8.00 metros lineales. --- =====

AREA TOTAL: Con 140.00 metros cuadrados. " - - - - - =====

Se expide el presente documento únicamente para los fines de servicio de Energía eléctrica y agua.

San José, 04 de Diciembre del 2023.



MUNICIPALIDAD CENTRO POBLADO
SAN JOSÉ - VIRU
César A. Reyes Solís
ALCALDE



MUNICIPALIDAD DEL CENTRO POBLADO

SAN JOSÉ - VIRU - LA LIBERTAD

CREADO POR ORDENANZA MUNICIPAL N° 027 - 2013 - MPV
DE FECHA 26-12-2013

"AÑO DE LA UNIDAD, LA PAZ Y EL DESARROLLO"

CONSTANCIA DE POSESIÓN N°541-2023

El que suscribe, Alcalde de La Municipalidad del Centro Poblado de San José, Reconocido con Resolución de Alcaldía N° 795-2022-MPV; creado con Ordenanza Municipal N° 027-2013-MPV, en mérito a sus atribuciones conferidas por ley.

CERTIFICA:

Que el Sr. **RICOBERTO BERTONI PEREZ LEYVA**, identificado con DNI N°:42890651 y la Sra. **NELI ESTELA RAMIREZ RUIZ**, identificada con DNI N°:42717022 tienen en posesión el lote ubicado en el **SECTOR GANOZA - CALLE SAN PEDRO MZA. "L1" LT. "23"**, del Centro Poblado de San José, Distrito y Provincia Virú, Departamento La Libertad, que dichos poseedores vienen poseyendo de manera pacífica, pública y continua, desde 23 Abril del año 2019 tal como se ha verificado e inspeccionado previamente, correspondiéndole al lote urbano en mención, las siguientes medidas y linderos, como a continuación se detalla:

POR EL FRENTE: Colinda con calle San Pedro y mide 8.00 metros lineales. =

POR LA DERECHA: Colinda con Lote N°22 y mide 17.50 metros lineales. =====

POR LA IZQUIERDA: Colinda con Lote N°24 y mide 17.50 metros lineales. =====

POR EL FONDO: Colinda con Lote N°02 y mide 8.00 metros lineales. =====

AREA TOTAL: Con 140.00 metros cuadrados. ==-=====

Se expide el presente documento únicamente para los fines de servicio de Energía eléctrica y agua.

San José, 04 de Diciembre del 2023.



MUNICIPALIDAD CENTRO POBLADO
SAN JOSÉ - VIRU
César A. Reyes Solís
ALCALDE

380

C



MUNICIPALIDAD DEL CENTRO POBLADO
SAN JOSE – VIRU – LA LIBERTAD
CREADO POR ORDENANZA MUNICIPAL N° 027 – 2013 – MPV
DE FECHA 26-12-2013

“AÑO DE LA UNIDAD, LA PAZ Y EL DESARROLLO”

CONSTANCIA DE POSESIÓN N°423-2023

El que suscribe, Alcalde de La Municipalidad del Centro Poblado de San José, Reconocido con Resolución de Alcaldía N° 795-2022-MPV; creado con Ordenanza Municipal N° 027-2013-MPV, en merito a sus atribuciones conferidas por ley.

CERTIFICA:

Que el Sr. **JERSON VALDERRAMA CAMPOS**, identificado con DNI N°:73709092 tiene en posesión el lote ubicado en el **SECTOR CANOZA – CALLE SAN PEDRO MZA. “LI” LT. “24”**, del Centro Poblado de San José, Distrito y Provincia Viru, Departamento La Libertad, que dicho posesionario viene poseyendo de manera pacífica, publica y continua, desde 08 de Enero del año 2019 tal como se ha verificado e inspeccionado previamente, correspondiéndole al lote urbano en mención, las siguientes medidas y linderos, como a continuación se detalla:

POR EL FRENTE: Colinda con calle San Pedro y mide 8.00 metros lineales. ==

POR LA DERECHA: Colinda con Lote N° 23 y mide 17.50 metros lineales. ===

POR LA IZQUIERDA: Colinda con Lote N°01 y mide 17.50 metros lineales. ===

POR EL FONDO: Colinda con Lotes N°02 y mide 7.00 metros lineales. =====

AREA TOTAL: Con 140.00 metros cuadrados. =====

Se expide el presente documento únicamente para los fines de servicio de Energía eléctrica y agua.

San José, 16 de Noviembre del 2023.



MUNICIPALIDAD CENTRO POBLADO
SAN JOSE - VIRU
César A. Rojas Rojas
ALCALDE



ANEXO 1

COPIA DE CONSTANCIA DE

POSESION Y DNI

2-2

M&C INGENIERIA S.R.L.
[Firma]
Ing. Percy Sandoval Sandoval
ASISTENTE DE OBRA
CIT N° 188024

PADRON DE BENEFICIARIOS					
Nº	NOMBRE Y APELLIDO	DNI	Mz	Lote	CONSTANCIA DE RESIDENCIA
257	SELENA MORELA PACHECO	72953807	M	1	679-2023
258	WALTERA VENTURA RODRIGUEZ	70813961		2	586-2023
259	PAUL CULCULI DÍAZ	2068271		3	916-2023
260	ANITA VALLADARIS CAMPOS	71420340		12	51-2023
261	KILARA ROSAS HERNANDEZ	32028381		18	615-2023
262	MAICOL VOPDA BARRANTES RUIZ	71765316		19	NO IDENTIFICADO
263	RAFAEL RAZALI MEJIA PUNZALAN	47902209		21	1-24-2023
264	ROBERTO VALENZUELA CABALLA	38101175		22	NO IDENTIFICADO
265	LILIANA SANTIAGO VACA ZACALA	42502166		24	4-24-2023
266	CAROLANETH CUEVA DE LA CRUZ	45627577		2	112-2024
267	MIRIAM ROSA GUEZ RUIZ	68176085	M'	3	329-2023
268	DAY D SALDOMON OLIVERA CUEVA	40855052		5	NO IDENTIFICADO
269	ROSMERY LUZBETH CUSTODIO GONZALEZ	42302397		6	30-2023
270	CARLOS ANDRÉS VALENZUELA	43421055		7	226-2023
271	YENIS RIVERA VARGAS ALVARO	4564117		8	478-2023
272	SANTOS GRECCO AYERZA RIVERA	71871470	N	9	288-2023
273	JOSE SANTIAGO ROSAS SANCHEZ	13295533		1	103-2023
274	ARACELI ROSA GARCIA	11871538		4	179-2023
275	ELLY RODRIGUEZ GURINAMBE	46025089		7	1-24-2023
276	ELIZABETH HERNANDEZ BLOSCIO	45405611		9	5-24-2023
277	ARMANDO ALVARO MORALES	4512302	N'	2	551-2023
278	ELIZABETH RODRIGUEZ HERNANDEZ	40355302		3	650-2023
279	JUAN FRANCISCO GUEZ RODRIGUEZ	16185575		4	658-2023
280	ERIC SALOMON CORDOVA GARCIA	47157454		5	65-2023
281	ELIA VARGAS SANCHEZ	73210620		6	207-2023
282	JUAN SANCHEZ GARCIA	7140021	S	7	5-24-2023
283	HILDA HERNANDEZ RIVERA	45241571		1	215-2023
284	MARITZA ANTONIO GARCIA GARCIA	17860404		2	638-2023
285	CARMEN ROSEALBA ROSA GUEZ	18031104		5	494-2023
286	ALAN RUIZ BONFACIO	42532518		11	492-2023
287	LUZ FALSTINA TORRES RODRIGUEZ	47314452	S'	11	506-2023
288	DANIELA LUZBETH VASQUEZ ARROYO	70100772		12	106-2023
289	LUIS GONZALEZ GARCIA	70251807		13	686-2023
290	HILDA HERNANDEZ	17885775		14	687-2023
291	SANTOS HERNANDEZ GARCIA	46173603		17	637-2023
292	ANDRÉS ANTONIO HERNANDEZ	7102940134073	O	1	904-2023
293	GLADYS ROSAS ALVARADO	71008584		2	582-2023
294	MARTIN ROSAS ROSAS	71409546		4	172-2023
295	MAYRA DEL PILAR CASTILLO GUERRERO	51173236		6	451-2023
296	ELIZABETH VARGAS VALENZUELA	7296011		7	554-2023
297	ELIZABETH VARGAS VALENZUELA	46220836	O'	8	550-2023
298	ROSA ROSAS VALENZUELA	45001014		10	415-2023
299	ROBIN GONZALEZ VALENZUELA	71339332		11	775-2023
300	MARCA CRISTOBAL HERNANDEZ	75480574		12	720-2023
301	RODAL PALERMO ASUNAR VALENZUELA	17508261		15	699-2023
302	CARMEN LUZBETH ROSA	46100319	P	17	076-2023
303	RODAL ROSA ROSAMIR	71261077		18	495-2023
304	ROSAMIR ROSA ROSAMIR	15560040		20	425-2023
305	ANGELICA ROSA ROSA	71058774		21	306-2023
306	ROSAMIR ROSA ROSA	32549367		24	100-2023
307	ANITA ANTONIA GARCIA GARCIA	18213019	C'	2	616-2023
308	ROSMERY DENIS CORDOVA GARCIA	42902110		3	654-2023
309	MANUEL VICTOR GARCIA DE LA RANCA	71700552		4	635-2023
310	ALVARO GARCIA ROSAS	46125630		5	563-2023
311	ROSMERY GARCIA ROSAS	17073310		6	623-2023
312	ROSAMIR ROSA ROSAMIR	46625245	P'	7	669-2023
313	ROSAMIR ROSA ROSAMIR	72311410		11	606-2023
314	ROSAMIR ROSAMIR ROSAMIR	71756065		9	174-2023
315	RAQUEL FADOL VARGAS GARCIA	7010024		10	655-2023
316	MARCELO JOSEPH CORDOVA ROSA	46173774		11	658-2023
317	CARMEN ROSA RUIZ FLORES	4610024	P	6	483-2023
318	RODAL ROSAMIR ROBLEZ VASQUEZ	4610024		7	662-2023
319	ROSAMIR ROSAMIR ROSAMIR	4610024		8	522-2023
320	ROSAMIR ROSAMIR ROSAMIR	4610024		10	617-2023
321	ROSAMIR ROSAMIR ROSAMIR	17248310		14	354-2023
322	ROSAMIR ROSAMIR ROSAMIR	4610024	P	15	300-2023
323	ROSAMIR ROSAMIR ROSAMIR	4610024		16	405-2023
324	ROSAMIR ROSAMIR ROSAMIR	71409522		17	177-2023
325	CARMEN ROSAMIR ROSAMIR	4610024		18	615-2023
326	ROSAMIR ROSAMIR ROSAMIR	71409520		19	177-2023
327	ROSAMIR ROSAMIR ROSAMIR	71409522	P	20	545-2023
328	ROSAMIR ROSAMIR ROSAMIR	4610024		1	568-2023
329	ROSAMIR ROSAMIR ROSAMIR	71409522		2	102-2023
330	ROSAMIR ROSAMIR ROSAMIR	4610024		3	307-2023

MAY 2023

LUIS ROSAMIR ROSAMIR
 ROSAMIR ROSAMIR ROSAMIR
 ROSAMIR ROSAMIR ROSAMIR

PADRON DE BENEFICIARIOS					
Nº	NOMBRE Y APELLIDO	ONI	Edad	Sexo	CONSTANCIA DE POSESION
331	MARIA ANTONIA CASTOR MACHUCA	43447724		1	540-2023
332	DIANA ANIBAL PUIGA CORTIZ	47985280		2	545-2023
333	FLORIAN CORCEGA GILGIL CARHUAYAN	5274194		3	507-2023
334	NILSON ALEX ROJAS CRISTIN	45441384		4	NO IDENTIFICACION
335	SAN CESARIO VILLAR DOMESTIN	40248544		5	675-2024
336	IRMA EMILY VILCA VALVERDE	41228580		6	NO IDENTIFICACION
337	IVAN ANTONIO CALLA FLORES	12913452		7	300-2023
338	DEYSY CLAYDA VILLALBA	47985280		8	375-2023
339	CARLOS ANTONIO LILYVILMA HUENE	70044907		9	622-2023
340	MIGUEL ANTONIO SCHWABERMAN	40755148		10	464-2023
341	JORGE PEDRO CHAVEZ VA. LAGUNA	37115424		11	714-2023
342	JOHANA ROSA PONCE ULICA	42243832		12	448-2023
343	DAVID ROSA FULGONIC	46588418		13	378-2023
344	YVES SANCHEZ	67441044		14	648-2024
345	LILA FLOREZ VEGA	80441044		15	501-2023
346	SAULUS LUKE BONZAIS TORRES	45068524		16	341-2024
347	GARY ROSA GONZALEZ	73011442		17	466-2023
348	ANIELA ROSA DOMINIC GARCIA	49522884		18	347-2023
349	MARIA MARINA TORRES HERNANDEZ	70411954		19	563-2023
350	ADRIANA VICTORIA ROSA DE LA ROSA	70411954		20	581-2023
351	PERCY VALVERDE TORRES	40248544		21	500-2023
352	PAUL JESUS PAREDES BENDAS	47855444		22	574-2023
353	IVAN JESUS ROSA	73011442		23	546-2023
354	PAUL JESUS ROSA	35043832		24	313-2023
355	JOHANA ROSA ROSA CAMPOS	70411954		25	525-2023
356	GAZIEL GARCIA ROSA ROSA	49522884		26	382-2023
357	CLAUDIA RIVERA HERNANDEZ	40248544		27	740-2023
358	IVAN JESUS ROSA HERRERA	23643832		28	551-2023
359	IVAN JESUS ROSA CASTRO GUERRERO	45522475		29	584-2023
360	IVAN JESUS ROSA CASTRO ROSA	80395406		30	585-2023
361	MARIA ROSA ROSA CASTRO	10411508		31	591-2023
362	FLOR ROSA ROSA ROSA	70411954		32	684-2024
363	CHARLES JOSE ROSA ROSA ROSA	60114654		33	593-2023
364	GISELA ROSA ROSA	40248544		34	594-2023
365	IVAN JESUS ROSA ROSA ROSA	73011442		35	611-2023
366	JHONATAN ROSA ROSA ROSA	45522884		36	546-2023
367	IVAN JESUS ROSA ROSA ROSA	70411954		37	385-2023
368	IVAN JESUS ROSA ROSA ROSA	40248544		38	607-2023
369	IVAN JESUS ROSA ROSA ROSA	70411954		39	642-2024
370	IVAN JESUS ROSA ROSA ROSA	40248544		40	611-2023
371	IVAN JESUS ROSA ROSA ROSA	70411954		41	573-2023
372	IVAN JESUS ROSA ROSA ROSA	40248544		42	573-2023
373	IVAN JESUS ROSA ROSA ROSA	70411954		43	573-2023
374	IVAN JESUS ROSA ROSA ROSA	40248544		44	573-2023
375	IVAN JESUS ROSA ROSA ROSA	70411954		45	473-2023
376	IVAN JESUS ROSA ROSA ROSA	40248544		46	573-2023
377	IVAN JESUS ROSA ROSA ROSA	70411954		47	573-2023
378	IVAN JESUS ROSA ROSA ROSA	40248544		48	573-2023
379	IVAN JESUS ROSA ROSA ROSA	70411954		49	573-2023
380	IVAN JESUS ROSA ROSA ROSA	40248544		50	573-2023
381	IVAN JESUS ROSA ROSA ROSA	70411954		51	573-2023
382	IVAN JESUS ROSA ROSA ROSA	40248544		52	573-2023
383	IVAN JESUS ROSA ROSA ROSA	70411954		53	573-2023
384	IVAN JESUS ROSA ROSA ROSA	40248544		54	573-2023
385	IVAN JESUS ROSA ROSA ROSA	70411954		55	573-2023
386	IVAN JESUS ROSA ROSA ROSA	40248544		56	573-2023
387	IVAN JESUS ROSA ROSA ROSA	70411954		57	573-2023
388	IVAN JESUS ROSA ROSA ROSA	40248544		58	573-2023
389	IVAN JESUS ROSA ROSA ROSA	70411954		59	573-2023
390	IVAN JESUS ROSA ROSA ROSA	40248544		60	573-2023
391	IVAN JESUS ROSA ROSA ROSA	70411954		61	573-2023
392	IVAN JESUS ROSA ROSA ROSA	40248544		62	573-2023
393	IVAN JESUS ROSA ROSA ROSA	70411954		63	573-2023
394	IVAN JESUS ROSA ROSA ROSA	40248544		64	573-2023
395	IVAN JESUS ROSA ROSA ROSA	70411954		65	573-2023
396	IVAN JESUS ROSA ROSA ROSA	40248544		66	573-2023
397	IVAN JESUS ROSA ROSA ROSA	70411954		67	573-2023
398	IVAN JESUS ROSA ROSA ROSA	40248544		68	573-2023
399	IVAN JESUS ROSA ROSA ROSA	70411954		69	573-2023
400	IVAN JESUS ROSA ROSA ROSA	40248544		70	573-2023

MAGISTERIOS S.A.S.

Dr. Percy Sánchez Sotomayor
 Representante Legal
 CIP 11.600.20



MUNICIPALIDAD DEL CENTRO POBLADO

SAN JOSE - VIRU - LA LIBERTAD

CREADO POR ORDENANZA MUNICIPAL N° 027 - 2013 - MPV
DE FECHA 26-12-2013

"AÑO DE LA UNIDAD, LA PAZ Y EL DESARROLLO"

CONSTANCIA DE POSESIÓN N° 679-2023

El que suscribe, Alcalde de La Municipalidad del Centro Poblado de San José, Reconocido con Resolución de Alcaldía N° 795-2022-MPV; creado con Ordenanza Municipal N° 027-2013-MPV, en mérito a sus atribuciones conferidas por ley.

CERTIFICA:

Que la Sra. **SELENA MORELIA PAREDES PEREZ**, identificada con DNI N° 75939807 tiene en posesión el lote ubicado en el **SECTOR GANOZA - CALLE SAN PEDRO MZ. "M" LT. "01"**, del Centro Poblado de San José, Distrito y Provincia Viru, Departamento La Libertad, que dicha posecionaria viene poseyendo de manera pacífica, pública y continua, desde el día 21 de Enero del 2021 tal como se ha verificado e inspeccionado previamente, correspondiéndole al lote urbano en mención, las siguientes medidas y linderos, como a continuación se detalla:

POR EL FRENTE: Colinda con calle Virgen de Guadalupe y mide 7.00 metros lineales. =====

POR LA DERECHA: Colinda con Lote N° 24 y mide 20.00 metros lineales. =====

POR LA IZQUIERDA: Colinda con calle Virgen de Fátima y mide 20.00 metros lineales. =====

POR EL FONDO: Colinda con Lote N° 02 y mide 7.00 metros lineales. =====

AREA TOTAL: Con 140.00 metros cuadrados. =====

Se expide el presente documento únicamente para los fines de servicio de Energía eléctrica y agua.

San José, 29 de Diciembre del 2023.



MUNICIPALIDAD CENTRO POBLADO
SAN JOSE - VIRU

César Roberto Solís
ALCALDE



**MUNICIPALIDAD DEL CENTRO POBLADO
SAN JOSE – VIRU – LA LIBERTAD**

CREADO POR ORDENANZA MUNICIPAL N° 027 – 2013 MPV
DE FECHA 26-12-2013

“AÑO DE LA UNIDAD, LA PAZ Y EL DESARROLLO”

CONSTANCIA DE POSESIÓN N°400-2023

El que suscribe, Alcalde de La Municipalidad del Centro Poblado de San José, Reconocido con Resolución de Alcaldía N° 795-2022-MPV; creado con Ordenanza Municipal N° 027-2013-MPV, en merito a sus atribuciones conferidas por ley.

CERTIFICA:

Que el Sr. **FELIX AQUINO MINCIAN**, identificado con DNI N°:26682495 y la Sra. **ISABEL CULQUI LOPEZ**, identificada con DNI N°:26682471 tienen en posesión el lote ubicado en el **SECTOR GANOZA – CALLE LOS ANGELES MZ. “M” I.T. “11”**, del Centro Poblado de San José, Distrito y Provincia Virú, Departamento La Libertad, que dichos posecionarios vienen poseyendo de manera pacífica, publica y continua, desde 20 de Junio del año 2019 tal como se ha verificado e inspeccionado previamente, correspondiéndole al lote urbano en mención, las siguientes medidas y linderos, como a continuación se detalla:

POR EL FRENTE: Colinda con calle Los Ángeles y mide 8.00 metros lineales. =

POR LA DERECHA: Colinda con Lote N°10 y mide 17.50 metros lineales. ===

POR LA IZQUIERDA: Colinda con Lote N°12 y mide 17.50 metros lineales. ==

POR EL FONDO: Colinda con Lotes N°08 y 14 y mide 8.00 metros lineales. ===


AREA TOTAL: Con 140.00 metros cuadrados. =====

Se expide el presente documento únicamente para los fines de servicio de Energía eléctrica y agua.

San José, 16 de Noviembre del 2023.



MUNICIPALIDAD DEL CENTRO POBLADO
SAN JOSE – VIRU
César A. Reyes Sotelo
ALCALDE



**MUNICIPALIDAD DEL CENTRO POBLADO
SAN JOSE – VIRU – LA LIBERTAD**

**CREADO POR ORDENANZA MUNICIPAL N° 027 – 2013 MPV
DE FECHA 26-12-2013**

“AÑO DE LA UNIDAD, LA PAZ Y EL DESARROLLO”

CONSTANCIA DE POSESIÓN N°511-2023

El que suscribe, Alcalde de La Municipalidad del Centro Poblado de San José, Reconocido con Resolución de Alcaldía N° 795-2022-MPV; creado con Ordenanza Municipal N° 027-2013-MPV, en mérito a sus atribuciones conferidas por ley.

CERTIFICA:

Que el Sr. ANDY EDINSON RODRIGUEZ FLORES, identificado con DNI N°:70301969 y la Sra. AZUCENA VALDERRAMA CAMPOS, identificada con DNI N°:73709090 tienen en posesión el lote ubicado en el SECTOR GANOZA – CALLE VIRGEN DE GUADALUPE MZ. “M” L.T. “15”, del Centro Poblado de San José, Distrito y Provincia Virú, Departamento La Libertad, que dichos poseedores vienen poseyendo de manera pacífica, pública y continua, desde 17 marzo del año 2022 tal como se ha verificado e inspeccionado previamente, correspondiéndole al lote urbano en mención, las siguientes medidas y linderos, como a continuación se detalla:

POR EL FRENTE: Colinda con calle Virgen de Guadalupe y mide 7.00 metros lineales. =====

POR LA DERECHA: Colinda con Lotes N°14 y mide 20.00 metros lineales. ===

POR LA IZQUIERDA: Colinda con Parcela N°16 y mide 20.00 metros lineales.

POR EL FONDO: Colinda con Lote N°07 y mide 7.00 metros lineales. =====

AREA TOTAL: Con 140.00 metros cuadrados. =====

Se expide el presente documento únicamente para los fines de servicio de Energía eléctrica y agua.

San José, 04 de Diciembre del 2023.

MUNICIPALIDAD CENTRO POBLADO
 SAN JOSE – VIRU
 Cesar A. Reyes Solís
 ALCALDE



**MUNICIPALIDAD DEL CENTRO POBLADO****SAN JOSE – VIRU – LA LIBERTAD**

CREADO POR ORDENANZA MUNICIPAL N° 027 – 2013 – MPV
DE FECHA 26-12-2013

“AÑO DE LA UNIDAD, LA PAZ Y EL DESARROLLO”

CONSTANCIA DE POSESIÓN N°615-2023

El que suscribe, Alcalde de La Municipalidad del Centro Poblado de San José, Reconocido con Resolución de Alcaldía N° 795-2022-MPV; creado con Ordenanza Municipal N° 027-2013-MPV, en mérito a sus atribuciones conferidas por ley.

CERTIFICA:

Que la Sra. **HILARIA ROSAS REYES**, identificada con DNI N°: 19028781 tiene en posesión el lote ubicado en el **SECTOR GANOZA – CALLE VIRGEN DE GUADALUPE MZ. “M” LT. “18”**, del Centro Poblado de San José, Distrito y Provincia Virú, Departamento La Libertad, que dicha posesionaria viene poseyendo de manera pacífica, pública y continua, desde el día 21 de Julio del 2023 tal como se ha verificado e inspeccionado previamente, correspondiéndole al lote urbano en mención, las siguientes medidas y linderos, como a continuación se detalla:

POR EL FRENTE: Colinda con calle Virgen de Guadalupe y mide 7.00 metros lineales. =====

POR LA DERECHA: Colinda con Lote N°17 y mide 20.00 metros lineales. =====

POR LA IZQUIERDA: Colinda con Lote N°19 y mide 20.00 metros lineales. =====

POR EL FONDO: Colinda con Lote N°04 y mide 7.00 metros lineales. =====


AREA TOTAL: Con 140.00 metros cuadrados. =====

Se expide el presente documento únicamente para los fines de servicio de Energía eléctrica y agua.

San José, 04 de Diciembre del 2023.



MUNICIPALIDAD CENTRO POBLADO
SAN JOSE - VIRU
César A. Rojas Solís
ALCALDE





MUNICIPALIDAD DEL CENTRO POBLADO

SAN JOSÉ - VIRÚ - LA LIBERTAD

CREADO POR ORDENANZA MUNICIPAL N° 027 - 2013 - MPV
DE FECHA 26-12-2013

"AÑO DE LA UNIDAD, LA PAZ Y EL DESARROLLO"

CONSTANCIA DE POSESIÓN N°674-2023

El que suscribe, Alcalde de La Municipalidad del Centro Poblado de San José, Reconocido con Resolución de Alcaldía N° 795-2022-MPV; creado con Ordenanza Municipal N° 027-2013-MPV, en mérito a sus atribuciones conferidas por ley.

CERTIFICA:

Que el Sr. **ERMES SABINO TERRONES CORDOVA**, identificado con DNI N°: 41515975 y la Sra. **NATALY MAGALI MEJIA PUMARICRA**, identificada con DNI N°: 47062809 tienen en posesión el lote ubicado en el **SECTOR GANOZA - CALLE SAN PEDRO MZ. "M" LT. "21"**, del Centro Poblado de San José, Distrito y Provincia Virú, Departamento La Libertad, que dicho posesionario viene poseyendo de manera pacífica, pública y continua, desde el día 22 de Octubre del 2021 tal como se ha verificado e inspeccionado previamente, correspondiéndole al lote urbano en mención, las siguientes medidas y linderos, como a continuación se detalla:

POR EL FRENTE: Colinda con calle San Pedro y mide 8.00 metros lineales. —

POR LA DERECHA: Colinda con calle Virgen de Guadalupe y mide 17.50 metros lineales. =====

POR LA IZQUIERDA: Colinda con Lote N°22 y mide 17.50 metros lineales. ==

POR EL FONDO: Colinda con Lote N°20 y mide 8.00 metros lineales. =====

AREA TOTAL: Con 140.00 metros cuadrados. =====

Se expide el presente documento únicamente para los fines de servicio de Energía eléctrica y agua.

San José, 04 de Diciembre del 2023.



MUNICIPALIDAD CENTRO POBLADO
SAN JOSÉ - VIRÚ
César A. Rivera Rojas
ALCALDE



**MUNICIPALIDAD DEL CENTRO POBLADO
SAN JOSE - VIRU - LA LIBERTAD
CREADO POR ORDENANZA MUNICIPAL N° 027 - 2013 - MPV
DE FECHA 26-12-2013**

**"AÑO DE LA UNIDAD, LA PAZ Y EL DESARROLLO"
CONSTANCIA DE POSESIÓN N°489-2023**

El que suscribe, Alcalde de La Municipalidad del Centro Poblado de San José, Reconocido con Resolución de Alcaldía N° 795-2022-MPV; creado con Ordenanza Municipal N° 027-2013-MPV, en mérito a sus atribuciones conferidas por ley.

CERTIFICA:

Que la Sra. **JUANA BALVINA VACA ZAVALA**, identificada con DNI N°: 42602086 tiene en posesión el lote ubicado en el **SECTOR GANOZA - CALLE SAN PEDRO MZ. "M" LT. "24"**, del Centro Poblado de San José, Distrito y Provincia Virú, Departamento La Libertad, que dicha posesionaria viene poseyendo de manera pacífica, pública y continua, desde el día 16 de diciembre del 2021 tal como se ha verificado e inspeccionado previamente, correspondiéndole al lote urbano en mención, las siguientes medidas y linderos, como a continuación se detalla:

POR EL FRENTE: Colinda con calle San Pedro y mide 8.00 metros lineales. =
POR LA DERECHA: Colinda con Lote N°23 y mide 17.50 metros lineales. ===
POR LA IZQUIERDA: Colinda con Lote N°01 y mide 17.50 metros lineales. ==
POR EL FONDO: Colinda con Lote N°02 y mide 8.00 metros lineales. -----
AREA TOTAL: Con 140.00 metros cuadrados. =====

Se expide el presente documento únicamente para los fines de servicio de Energía eléctrica y agua.

San José, 04 de Diciembre del 2023.



MUNICIPALIDAD CENTRO POBLADO
SAN JOSE - VIRU
César A. Reyes Salas
ALCALDE



MUNICIPALIDAD DEL CENTRO POBLADO

SAN JOSE - VIRU - LA LIBERTAD

CREADO POR ORDENANZA MUNICIPAL N° 027 - 2013 - MPV
DE FECHA 26-12-2013

"AÑO DEL BICENTENARIO DE LA CONSOLIDACION DE NUESTRA
INDEPENDENCIA, Y DE LA CONMEMORACION DE LAS HEROICAS BATALLAS
DE JUNIN Y AYACUCHO"

357

CONSTANCIA DE POSESION N°112-2024

El que suscribe, Alcalde de La Municipalidad del Centro Poblado de San José, Reconocido con Resolución de Alcaldía N° 795-2022-MPV; creado con Ordenanza Municipal N° 027-2013-MPV, en merito a sus atribuciones conferidas por ley.

CERTIFICA:

Que la Sra. **CAROL JANETH QUEVEDO CARRION**, identificada con DNI N°: 45897577, tiene en posesión el lote ubicado en el **SECTOR GANOZA - CALLE VIRGEN DE LOS DOLORES MZ. "M1" LT. "02**, del Centro Poblado de San José, Distrito y Provincia Virú, Departamento La Libertad, que dicha posesionaria viene poseyendo de manera pacífica, publica y continua, tal como se ha verificado e inspeccionado previamente, correspondiéndole al lote urbano en mención, las siguientes medidas y linderos, como a continuación se detalla:

POR EL FRENTE: Colinda con calle Virgen de los Dolores y mide 7.00 metros lineales. =====

POR LA DERECHA: Colinda con Lote N° 03 y mide 20.00 metros lineales. =====

POR LA IZQUIERDA: Colinda con Lote N° 01 y mide 20.00 metros lineales. =====

POR EL FONDO: Colinda con Lote N° 05 y mide 7.00 metros lineales. =====

AREA TOTAL: Con 140.00 metros cuadrados. =====

Se expide el presente documento únicamente para los fines de servicio de Energía eléctrica y agua.

San José, 16 de Abril del 2024.



MUNICIPALIDAD DEL CENTRO POBLADO
SAN JOSE - VIRU

César A. Reyes Rojas
ALCALDE

[illegible][illegible]



**MUNICIPALIDAD DEL CENTRO POBLADO
SAN JOSE – VIRU – LA LIBERTAD**

**CREADO POR ORDENANZA MUNICIPAL N° 027 – 2013 – MPV
DE FECHA 26-12-2013**

“AÑO DE LA UNIDAD, LA PAZ Y EL DESARROLLO”

CONSTANCIA DE POSESIÓN N°320-2023

El que suscribe, Alcalde de La Municipalidad del Centro Poblado de San José, Reconocido con Resolución de Alcaldía N° 795-2022-MPV; creado con Ordenanza Municipal N° 027-2013-MPV, en mérito a sus atribuciones conferidas por ley.

CERTIFICA:

Que la Sra. **MIRIAN RODRIGUEZ RUIZ**, identificada con DNI N°: 46176985 tiene en posesión el lote ubicado en el **SECTOR GANOZA – CALLE LOS ANGELES MZ. “M1” LT. “03”**, del Centro Poblado de San José, Distrito y Provincia Virú, Departamento La Libertad, que dicha posecionaria viene poseyendo de manera pacífica, pública y continua, desde el día 01. de Junio del 2023 tal como se ha verificado e inspeccionado previamente, correspondiéndole al lote urbano en mención, las siguientes medidas y linderos, como a continuación se detalla:

POR EL FRENTE: Colinda con calle Los Angeles y mide 8.00 metros lineales.=====

POR LA DERECHA: Colinda con Lote N°02 y mide 17.50 metros lineales.===

POR LA IZQUIERDA: Colinda con calle Virgen de los Dolores y mide 17.50 metros lineales.=====

POR EL FONDO: Colinda con Lotes N°04 y mide 8.00 metros lineales.=====

AREA TOTAL: Con 140.00 metros cuadrados.=====

Se expide el presente documento únicamente para los fines de servicio de Energía eléctrica y agua.

San José, 15 de Noviembre del 2023.



MUNICIPALIDAD DEL CENTRO POBLADO
SAN JOSE – VIRU
César Augusto Rodríguez
ALCALDE



MUNICIPALIDAD DEL CENTRO POBLADO

SAN JOSE – VIRU – LA LIBERTAD

CREADO POR ORDENANZA MUNICIPAL N° 027 – 2013 – MPV
DE FECHA 26-12-2013

“AÑO DE LA UNIDAD, LA PAZ Y EL DESARROLLO”

CONSTANCIA DE POSESIÓN N°336-2023

El que suscribe, Alcalde de La Municipalidad del Centro Poblado de San José, Reconocido con Resolución de Alcaldía N° 798-2022-MPV; creado con Ordenanza Municipal N° 027-2013-MPV, en mérito a sus atribuciones conferidas por ley.

CERTIFICA:

Que el Sr. **OVIDIO MUÑOZ BAUTISTA**, identificado con DNI N°: 43553458 tiene en posesión el lote ubicado en el **SECTOR GANOZA – CALLE LOS ANGELES MZ. “M1” LT. “07”**, del Centro Poblado de San José, Distrito y Provincia Viru, Departamento La Libertad, que dicho posesionario viene poseyendo de manera pacífica, publica y continua, desde el día 23 de Enero del 2020 tal como se ha verificado e inspeccionado previamente, correspondiéndole al lote urbano en mención, las siguientes medidas y linderos, como a continuación se detalla:

POR EL FRENTE: Colinda con calle Los Ángeles y mide 8.00 metros lineales. –

POR LA DERECHA: Colinda con Lote N°06 y mide 17.50 metros lineales. –

POR LA IZQUIERDA: Colinda con Lote N°08 y mide 17.50 metros lineales. –

POR EL FONDO: Colinda con Lotes N°05 y mide 8.00 metros lineales. –

AREA TOTAL: Con 140.00 metros cuadrados. –

Se expide el presente documento únicamente para los fines de servicio de Energía eléctrica y agua.

San José, 16 de Noviembre del 2023.



ALCALDE DEL CENTRO POBLADO
SAN JOSE – VIRU
LA LIBERTAD
CERTEJADO POR EL ALCALDE



MUNICIPALIDAD DEL CENTRO POBLADO

SAN JOSE - VIRU - LA LIBERTAD

CREADO POR ORDENANZA MUNICIPAL N° 027 - 2013 - MPV
DE FECHA 26-12-2013

349

"AÑO DE LA UNIDAD, LA PAZ Y EL DESARROLLO"

CONSTANCIA DE POSESIÓN N°478-2023

El que suscribe, Alcalde de La Municipalidad del Centro Poblado de San José, Reconocido con Resolución de Alcaldía N° 793-2022-MPV; creado con Ordenanza Municipal N° 027-2013-MPV, en merito a sus atribuciones conferidas por ley.

CERTIFICA:

Que la Sra. YRMA RUBILA VARGAS ALFARO, identificada con DNI N°: 45634151 tiene en posesión el lote ubicado en el SECTOR GANOZA - CALLE LOS ANGELES MZ. "MI" LT. "08", del Centro Poblado de San José, Distrito y Provincia Virú, Departamento La Libertad, que dicha posesionaria viene poseyendo de manera pacífica, publica y continua, desde el día 05 de Agosto del 2022 tal como se ha verificado e inspeccionado previamente, correspondiéndole al lote urbano en mención, las siguientes medidas y linderos, como a continuación se detalla:

POR EL FRENTE: Colinda con calle Los Ángeles y mide 8.00 metros lineales. ==

POR LA DERECHA: Colinda con Lote N°07 y mide 17.50 metros lineales. ==

POR LA IZQUIERDA: Colinda con Lote N°09 y mide 17.50 metros lineales. ==

POR EL FONDO: Colinda con Lote N°02 y 05 y mide 8.00 metros lineales. ==

AREA TOTAL: Con 140.00 metros cuadrados. =====

Se expide el presente documento únicamente para los fines de servicio de Energía eléctrica y agua.

San José, 04 de Diciembre del 2023.



MUNICIPALIDAD DEL CENTRO POBLADO
SAN JOSE - VIRU
Gerardo Antonio Solís
ALCALDE



**MUNICIPALIDAD DEL CENTRO POBLADO
SAN JOSE – VIRU – LA LIBERTAD**

CREADO POR ORDENANZA MUNICIPAL N° 027 – 2013 – MPV
DE FECHA 26-12-2013

“AÑO DE LA UNIDAD, LA PAZ Y EL DESARROLLO”

CONSTANCIA DE POSESIÓN N°588-2023

El que suscribe, Alcalde de La Municipalidad del Centro Poblado de San José, Reconocido con Resolución de Alcaldía N° 795-2022-MPV; creado con Ordenanza Municipal N° 027-2013-MPV, en merito a sus atribuciones conferidas por ley.

CERTIFICA:

Que la Sra. **SANTOS GREGORIA VERA ACEVEDO**, identificada con DNI N°: 71871470 tiene en posesión el lote ubicado en el **SECTOR GANOZA – CALLE LOS ANGELES MZ. “MI” LT. “09”**, del Centro Poblado de San José, Distrito y Provincia Virú, Departamento La Libertad, que dicha posecionaria viene poseyendo de manera pacífica, publica y continua, desde el día 19 de Febrero del 2019 tal como se ha verificado e inspeccionado previamente, correspondiéndole al lote urbano en mención, las siguientes medidas y linderos, como a continuación se detalla:

POR EL FRENTE: Colinda con calle Los Ángeles y mide 8.00 metros lineales. ==

POR LA DERECHA: Colinda con Lote N°08 y mide 17.50 metros lineales. ==

POR LA IZQUIERDA: Colinda con Lote N°01 y mide 17.50 metros lineales. ==

POR EL FONDO: Colinda con Lote N°02 y mide 8.00 metros lineales. =====

AREA TOTAL: Con 140.00 metros cuadrados. =====


Se expide el presente documento únicamente para los fines de servicio de Energía eléctrica y agua.

San José, 04 de Diciembre del 2023.



MUNICIPALIDAD CENTRO POBLADO
SAN JOSE – VIRU
César A. Rojas Soles
ALCALDE

1
 2
 3
 4
 5
 6
 7
 8
 9
 10
 11
 12
 13
 14
 15
 16
 17
 18
 19
 20
 21
 22
 23
 24
 25
 26
 27
 28
 29
 30
 31
 32
 33
 34
 35
 36
 37
 38
 39
 40
 41
 42
 43
 44
 45
 46
 47
 48
 49
 50
 51
 52
 53
 54
 55
 56
 57
 58
 59
 60
 61
 62
 63
 64
 65
 66
 67
 68
 69
 70
 71
 72
 73
 74
 75
 76
 77
 78
 79
 80
 81
 82
 83
 84
 85
 86
 87
 88
 89
 90
 91
 92
 93
 94
 95
 96
 97
 98
 99
 100
 101
 102
 103
 104
 105
 106
 107
 108
 109
 110
 111
 112
 113
 114
 115
 116
 117
 118
 119
 120
 121
 122
 123
 124
 125
 126
 127
 128
 129
 130
 131
 132
 133
 134
 135
 136
 137
 138
 139
 140
 141
 142
 143
 144
 145
 146
 147
 148
 149
 150
 151
 152
 153
 154
 155
 156
 157
 158
 159
 160
 161
 162
 163
 164
 165
 166
 167
 168
 169
 170
 171
 172
 173
 174
 175
 176
 177
 178
 179
 180
 181
 182
 183
 184
 185
 186
 187
 188
 189
 190
 191
 192
 193
 194
 195
 196
 197
 198
 199
 200
 201
 202
 203
 204
 205
 206
 207
 208
 209
 210
 211
 212
 213
 214
 215
 216
 217
 218
 219
 220
 221
 222
 223
 224
 225
 226
 227
 228
 229
 230
 231
 232
 233
 234
 235
 236
 237
 238
 239
 240
 241
 242
 243
 244
 245
 246
 247
 248
 249
 250
 251
 252
 253
 254
 255
 256
 257
 258
 259
 260
 261
 262
 263
 264
 265
 266
 267
 268
 269
 270
 271
 272
 273
 274
 275
 276
 277
 278
 279
 280
 281
 282
 283
 284
 285
 286
 287
 288
 289
 290
 291
 292
 293
 294
 295
 296
 297
 298
 299
 300
 301
 302
 303
 304
 305
 306
 307
 308
 309
 310
 311
 312
 313
 314
 315
 316
 317
 318
 319
 320
 321
 322
 323
 324
 325
 326
 327
 328
 329
 330
 331
 332
 333
 334
 335
 336
 337
 338
 339
 340
 341
 342
 343
 344
 345
 346
 347
 348
 349
 350
 351
 352
 353
 354
 355
 356
 357
 358
 359
 360
 361
 362
 363
 364
 365
 366
 367
 368
 369
 370
 371
 372
 373
 374
 375
 376
 377
 378
 379
 380
 381
 382
 383
 384
 385
 386
 387
 388
 389
 390
 391
 392
 393
 394
 395
 396
 397
 398
 399
 400
 401
 402
 403
 404
 405
 406
 407
 408
 409
 410
 411
 412
 413
 414
 415
 416
 417
 418
 419
 420
 421
 422
 423
 424
 425
 426
 427
 428
 429
 430
 431
 432
 433
 434
 435
 436
 437
 438
 439
 440
 441
 442
 443
 444
 445
 446
 447
 448
 449
 450
 451
 452
 453
 454
 455
 456
 457
 458
 459
 460
 461
 462
 463
 464
 465
 466
 467
 468
 469
 470
 471
 472
 473
 474
 475
 476
 477
 478
 479
 480
 481
 482
 483
 484
 485
 486
 487
 488
 489
 490
 491
 492
 493
 494
 495
 496
 497
 498
 499
 500
 501
 502
 503
 504
 505
 506
 507
 508
 509
 510
 511
 512
 513
 514
 515
 516
 517
 518
 519
 520
 521
 522
 523
 524
 525





345

**MUNICIPALIDAD DEL CENTRO POBLADO
SAN JOSE – VIRU – LA LIBERTAD**

CREADO POR ORDENANZA MUNICIPAL N° 027 – 2013 – MPV
DE FECHA 26-12-2013

“AÑO DE LA UNIDAD, LA PAZ Y EL DESARROLLO”

CONSTANCIA DE POSESIÓN N°383-2023

El que suscribe, Alcalde de La Municipalidad del Centro Poblado de San José, Reconocido con Resolución de Alcaldía N° 795-2022-MPV; creado con Ordenanza Municipal N° 027-2013-MPV, en merito a sus atribuciones conferidas por ley.

CERTIFICA:

Que el Sr. **JOSE SANTIAGO ROJAS SANCHEZ**, identificado con DNI N°:18208933 tiene en posesión el lote ubicado en el **SECTOR GANOA – CALLE VIRGEN DE GUADALUPE MZ. “N” LT. “03”**, del Centro Poblado de San José, Distrito y Provincia Viru, Departamento La Libertad, que dicho poseionario viene poseyendo de manera pacífica, publica y continua, desde 09 de Abril del año 2021 tal como se ha verificado e inspeccionado previamente, correspondiéndole al lote urbano en mención, las siguientes medidas y linderos, como a continuación se detalla:

POR EL FRENTE: Colinda con calle Virgen de Guadalupe y mide 7.00 metros lineales. =====

POR LA DERECHA: Colinda con Lote N°02 y mide 20.00 metros lineales. ===

POR LA IZQUIERDA: Colinda con Lote de Terceros y mide 20.00 metros lineales. =====

POR EL FONDO: Colinda con Lotes N°04 y mide 7.00 metros lineales. =====

AREA TOTAL: Con 140.00 metros cuadrados. =====

Se expide el presente documento únicamente para los fines de servicio de Energía eléctrica y agua.

San José, 16 de Noviembre del 2023.



MUNICIPALIDAD CENTRO POBLADO
SAN JOSE – VIRU

César A. Reyes Solís
ALCALDE



**MUNICIPALIDAD DEL CENTRO POBLADO
SAN JOSÉ -- VIRU -- LA LIBERTAD
CREADO POR ORDENANZA MUNICIPAL N° 027 - 2013 - MPV
DE FECHA 26-12-2013**

"AÑO DEL DICENTENARIO, DE LA CONSOLIDACION DE NUESTRA
INDEPENDENCIA, Y DE LA CONMEMORACION DE LAS HERÓICAS BATALLAS
DE JUNIN Y AYACUCHO"

CONSTANCIA DE POSESIÓN N°059-2024

El que suscribe, Alcalde de La Municipalidad del Centro Poblado de San José, Reconocido con Resolución de Alcaldía N° 795-2022-MPV; creado con Ordenanza Municipal N° 027-2013-MPV, en mérito a sus atribuciones conferidas por ley.

CERTIFICA:

Que la Sra. **ARACELY TAPIA GARCIA**, identificada con DNI N°: 43876938, tiene en posesión el lote ubicado en el **SECTOR GANOZA - CALLE LOS ANGELES "N" LT. "04"**, del Centro Poblado de San José, Distrito y Provincia Virú, Departamento La Libertad, que dicha posesionaria viene poseyendo de manera pacífica, pública y continua, tal como se ha verificado e inspeccionado previamente, correspondiéndole al lote urbano en mención, las siguientes medidas y linderos, como a continuación se detalla:

POR EL FRENTE: Colinda con calle Los Angeles y mide 8.00 metros lineales. ==

POR LA DERECHA: Colinda con Lote N° 03 y mide 17.50 metros lineales. ===

POR LA IZQUIERDA: Colinda con Lote N°05 y mide 17.50 metros lineales. ---

POR EL FONDO: Colinda con Lote N°02 y mide 8.00 metros lineales. -----


AREA TOTAL: Con 140.00 metros cuadrados. +-----

Se expide el presente documento únicamente para los fines de servicio de Energía eléctrica y agua.

San José, 06 de Marzo del 2024.



MUNICIPALIDAD CENTRO POBLADO
SAN JOSÉ - VIRU
Cecilia Reyes Solari
ALCALDE



MUNICIPALIDAD DEL CENTRO POBLADO

SAN JOSE - VIRU - LA LIBERTAD

CREADO POR ORDENANZA MUNICIPAL N° 027 - 2013 - MPV
DE FECHA 26-12-2013

"AÑO DE LA UNIDAD, LA PAZ Y EL DESARROLLO"

CONSTANCIA DE POSESIÓN N°374-2023

El que suscribe, Alcalde de La Municipalidad del Centro Poblado de San José, Reconocido con Resolución de Alcaldía N° 795-2022-MPV; creado con Ordenanza Municipal N° 027-2013-MPV, en merito a sus atribuciones conferidas por ley.

CERTIFICA:

Que la Sra. **KEILA YUDIT VERA CURINAMBE**, identificada con DNI N°: **46879086** tiene en posesión el lote ubicado en el **SECTOR GANOZA - CALLE LOS ANGELES MZ. "N" LT. "07"**, del Centro Poblado de San José, Distrito y Provincia Virú, Departamento La Libertad, que dicha posesionaria viene poseyendo de manera pacífica, pública y continua, desde 26 de Mayo del año 2023 tal como se ha verificado e inspeccionado previamente, correspondiéndole al lote urbano en mención, las siguientes medidas y linderos, como a continuación se detalla:

POR EL FRENTE: Colinda con calle Los Ángeles y mide 8.00 metros lineales. ---

POR LA DERECHA: Colinda con Lote N°06 y mide 17.50 metros lineales. ===

POR LA IZQUIERDA: Colinda con Lote N°08 y mide 17.50 metros lineales. ===

POR EL FONDO: Colinda con Lotes N°05 y mide 8.00 metros lineales. : ---

AREA TOTAL: Con 140.00 metros cuadrados. ===

Se expide el presente documento únicamente para los fines de servicio de Energía eléctrica y agua.

San José, 16 de Noviembre del 2023.



MUNICIPALIDAD CENTRO POBLADO
SAN JOSE - VIRU
César Augusto Salas
ALCALDE



MUNICIPALIDAD DEL CENTRO POBLADO

SAN JOSE - VIRU - LA LIBERTAD

CREADO POR ORDENANZA MUNICIPAL N° 027 - 2013 - MPV
DE FECHA 26-12-2013

339

"AÑO DE LA UNIDAD, LA PAZ Y EL DESARROLLO"

CONSTANCIA DE POSESIÓN N°546-2023

El que suscribe, Alcalde de La Municipalidad del Centro Poblado de San José, Reconocido con Resolución de Alcaldía N° 795-2022-MPV; creado con Ordenanza Municipal N° 027-2013-MPV, en mérito a sus atribuciones conferidas por ley.

CERTIFICA:

Que el Sr. **ELBER QUINTOS REQUEJO**, identificado con DNI N°: 45282614 tiene en posesión el lote ubicado en el **SECTOR GANOZA - CALLE LOS ANGELES MZ. "N" LT. "09"**, del Centro Poblado de San José, Distrito y Provincia Virú, Departamento La Libertad, que dicho posesionario viene poseyendo de manera pacífica, publica y continua, desde el día 20 de Diciembre del 2019 tal como se ha verificado e inspeccionado previamente, correspondiéndole al lote urbano en mención, las siguientes medidas y linderos, como a continuación se detalla:

POR EL FRENTE: Colinda con calle Los Ángeles y mide 8.00 metros lineales. ==

POR LA DERECHA: Colinda con Lote N°08 y mide 17.50 metros lineales. ===

POR LA IZQUIERDA: Colinda con Lote N°01 y mide 17.50 metros lineales. ===

POR EL FONDO: Colinda con Lote N°02 y mide 8.00 metros lineales. - - - - -

AREA TOTAL: Con 140.00 metros cuadrados. =====

Se expide el presente documento únicamente para los fines de servicio de Energía eléctrica y agua.

San José, 04 de Diciembre del 2023.



MUNICIPALIDAD CENTRO POBLADO
SAN JOSE - VIRU
César Acuña Solís
ALCALDE



MUNICIPALIDAD DEL CENTRO POBLADO

SAN JOSE - VIRU - LA LIBERTAD

CREADO POR ORDENANZA MUNICIPAL N° 027 - 2013 - MPV
DE FECHA 26-12-2013

"AÑO DE LA UNIDAD, LA PAZ Y EL DESARROLLO"

CONSTANCIA DE POSESIÓN N°651-2023

El que suscribe, Alcalde de La Municipalidad del Centro Poblado de San José, Reconocido con Resolución de Alcaldía N° 795-2022-MPV; creado con Ordenanza Municipal N° 027-2013-MPV, en mérito a sus atribuciones conferidas por ley.

CERTIFICA:

Que la Sra. **CARIDAD VEGA MORENO**, identificada con DNI N°: 43173823 tiene en posesión el lote ubicado en el **SECTOR GANOZA - AV. SANTA TERESITA MZ. "N1" LT. "02"**, del Centro Poblado de San José, Distrito y Provincia Virú, Departamento La Libertad, que dicha posesionaria viene poseyendo de manera pacífica, pública y continua, desde el 04 de junio del 2020 tal como se ha verificado e inspeccionado previamente, correspondiéndole al lote urbano en mención, las siguientes medidas y linderos, como a continuación se detalla:

POR EL FRENTE: Colinda con Av. Santa Teresita y mide 12.00 metros lineales.

POR LA DERECHA: Colinda con Lote N°01 y mide 9.00 metros lineales. ----

POR LA IZQUIERDA: Colinda con Lote N°03 y mide 9.50 metros lineales. ---

POR EL FONDO: Colinda con Prop. de Terceros y mide 12.00 metros lineales. =

AREA TOTAL: Con 98.00 metros cuadrados.


Se expide el presente documento únicamente para los fines de servicio de Energía eléctrica y agua.

San José, 04 de Diciembre del 2023.



MUNICIPALIDAD CENTRO POBLADO
SAN JOSÉ - VIRU
Cecilia Reyes Solís
ALCALDE

M&C INGENIEROS S.R.L.
Ing. Percy Solís Sandoval
AUTORIZADO POR QHHA
21/12/2023



M&C INGENIEROS S.R.L.

Ing. *[Signature]*
 M&C INGENIEROS S.R.L.
 C.R. 10020



MUNICIPALIDAD DEL CENTRO POBLADO

SAN JOSE - VIRU - LA LIBERTAD

CREADO POR ORDENANZA MUNICIPAL N° 027 - 2013 - MPV
DE FECHA 26-12-2013

"AÑO DE LA UNIDAD, LA PAZ Y EL DESARROLLO"

CONSTANCIA DE POSESIÓN N°650-2023

El que suscribe, Alcalde de La Municipalidad del Centro Poblado de San José, Reconocido con Resolución de Alcaldía N° 795-2022-MPV; creado con Ordenanza Municipal N° 027-2013-MPV, en mérito a sus atribuciones conferidas por ley.

CERTIFICA:

Que la Sra. ELISABET CONTRERAS ROJAS, identificada con DNI N°: 40356872 tiene en posesión el lote ubicado en el SECTOR GANOZA - AV. SANTA TERESITA MZ. "N1" LT. "03", del Centro Poblado de San José, Distrito y Provincia Virú, Departamento La Libertad, que dicha posesionaria viene poseyendo de manera pacífica, pública y continua, desde el día 04 de junio del 2020 tal como se ha verificado e inspeccionado previamente, correspondiéndole al lote urbano en mención, las siguientes medidas y linderos, como a continuación se detalla:

POR EL FRENTE: Colinda con Av. Santa Teresita y mide 11.00 metros lineales.

POR LA DERECHA: Colinda con Lote N°02 y mide 9.50 metros lineales. ===

POR LA IZQUIERDA: Colinda con Lote N° 04 y mide 10.00 metros lineales. ===

POR EL FONDO: Colinda con Prop. de Terceros y mide 11.00 metros lineales. =

AREA TOTAL: Con 105.25 metros cuadrados. =====

Se expide el presente documento únicamente para los fines de servicio de Energía eléctrica y agua.


San José, 04 de Diciembre del 2023.



MUNICIPALIDAD CENTRO POBLADO
SAN JOSÉ - VIRU
CASA A. Reyes Salen
ALCALDE

M&C INGENIEROS S.R.L.

Ing. Percy S. Santamaría
RESOLUCIÓN N° 24

[illegible]



MUNICIPALIDAD DEL CENTRO POBLADO

SAN JOSE - VIRU - LA LIBERTAD

CREADO POR ORDENANZA MUNICIPAL N° 027 - 2013 - MPV
DE FECHA 26-12-2013

“AÑO DE LA UNIDAD, LA PAZ Y EL DESARROLLO”

CONSTANCIA DE POSESIÓN N°656-2023

El que suscribe, Alcalde de La Municipalidad del Centro Poblado de San José, Reconocido con Resolución de Alcaldía N° 795-2022-MPV; creado con Ordenanza Municipal N° 027-2013-MPV, en mérito a sus atribuciones conferidas por ley.

CERTIFICA:

Que el Sr. JUAN FRANCISCO NIEVES AGUIRRE, identificado con DNI N°: 18185575 tiene en posesión el lote ubicado en el SECTOR GANOZA - AV. SANTA TERESITA MZ. "NI" LT. "04", del Centro Poblado de San José, Distrito y Provincia Virú, Departamento La Libertad, que dicho poseionario viene poseyendo de manera pacífica, pública y continua, desde el 15 de julio del 2023 tal como se ha verificado e inspeccionado previamente, correspondiéndole al lote urbano en mención, las siguientes medidas y linderos, como a continuación se detalla:

POR EL FRENTE: Colinda con Av. Santa Teresita y mide 7.00 metros lineales.

POR LA DERECHA: Colinda con Lote N°06 y mide 14.00 metros lineales. ==

POR LA IZQUIERDA: Colinda con calle Brasil y mide 13.90 metros lineales. =

POR EL FONDO: Colinda con Prop. de Terceros y mide 7.00 metros lineales. =

AREA TOTAL: Con 98.00 metros cuadrados. =====

Se expide el presente documento únicamente para los fines de servicio de Energía eléctrica y agua.

San José, 04 de Diciembre del 2023.



MUNICIPALIDAD CENTRO POBLADO
SAN JOSE - VIRU
Cecilia Reyes Rojas
ALCALDE

40C INCERFOS S.R.L.
Ing. Percy Santos Santumayo
INGENIERO CIVIL



**MUNICIPALIDAD DEL CENTRO POBLADO
SAN JOSE – VIRU – LA LIBERTAD**

CREADO POR ORDENANZA MUNICIPAL N° 027 – 2013 – MPV
DE FECHA 26-12-2013

331

“AÑO DE LA UNIDAD, LA PAZ Y EL DESARROLLO”

CONSTANCIA DE POSESIÓN N°655-2023

El que suscribe, Alcalde de La Municipalidad del Centro Poblado de San José, Reconocido con Resolución de Alcaldía N° 795-2022-MPV; creado con Ordenanza Municipal N° 027-2013-MPV, en mérito a sus atribuciones conferidas por ley.

CERTIFICA:

Que el Sr. **YITO SALOMON CORDOVA MEDINA**, identificado con DNI N°: 47157454 y la Sra. **ROCIO EDITH RONCAL IZQUIERDO DE CORDOVA**, identificada con DNI N°: 84725432 tienen en posesión el lote ubicado en el **SECTOR GANOZA – AV. SANTA TERESITA MZ. “N1” LT. “05”**, del Centro Poblado de San José, Distrito y Provincia Virú, Departamento La Libertad, que dichos poseedores vienen poseyendo de manera pacífica, pública y continua, desde el día 13 de enero del 2015 tal como se ha verificado e inspeccionado previamente, correspondiéndole al lote urbano en mención, las siguientes medidas y linderos, como a continuación se detalla:

POR EL FRENTE: Colinda con Av. Santa Teresita y mide 7.00 metros lineales.

POR LA DERECHA: Colinda con Lote N°04 y mide 13.80 metros lineales. ==

POR LA IZQUIERDA: Colinda con Lote N°06 y mide 13.30 metros lineales. ==

POR EL FONDO: Colinda con Prop. de Terceros y mide 7.00 metros lineales. ==

AREA TOTAL: Con 96.80 metros cuadrados. =====

Se expide el presente documento únicamente para los fines de servicio de Energía eléctrica y agua.

San José, 04 de Diciembre del 2023.



MUNICIPALIDAD DEL CENTRO POBLADO
SAN JOSE – VIRU
César A. Acuña Solís
ALCALDE



MUNICIPALIDAD DEL CENTRO POBLADO

SAN JOSE - VIRU - LA LIBERTAD

CREADO POR ORDENANZA MUNICIPAL N° 027 - 2013 - MPV

DE FECHA 26-12-2013

"AÑO DEL BICENTENARIO DE LA CONSOLIDACION DE NUESTRA
INDEPENDENCIA, Y DE LA CONMEMORACION DE LAS HEROICAS BATALLAS
DE JUNIN Y AYACUCHO"

CONSTANCIA DE POSESION N°046-2024

El que suscribe, Alcalde de La Municipalidad del Centro Poblado de San José, Reconocido con Resolución de Alcaldía N° 795-2022-MPV; creado con Ordenanza Municipal N° 027-2013-MPV, en merito a sus atribuciones conferidas por ley.

CERTIFICA:

Que la Sra. DELIA VERTA JESUS MATOS, identificada con DNI N°: 33248620, tiene en posesión el lote ubicado en el SECTOR GANOZA - AV. SANTA TERESITA "N1" LT. "06", del Centro Poblado de San José, Distrito y Provincia Virú, Departamento La Libertad, que dicha posesionaria viene poseyendo de manera pacífica, pública y continua, desde el 04 de Junio del 2012 tal como se ha verificado e inspeccionado previamente, correspondiéndole al lote urbano en mención, las siguientes medidas y linderos, como a continuación se detalla:

POR EL FRENTE: Colinda con Av. Santa Teresita y mide 7.00 metros lineales, =

POR LA DERECHA: Colinda con calle santa teresita y mide 13.50 metros lineales. =====

POR LA IZQUIERDA: Colinda con Lote N°07 y mide 13.80 metros lineales. ==

POR EL FONDO: Colinda con Pasaje Tacna y mide 7.00 metros lineales. ----

AREA TOTAL: Con 97.10 metros cuadrados. =====


Se expide el presente documento únicamente para los fines de servicio de Energía eléctrica y agua.

San José, 06 de Marzo del 2024.



MUNICIPALIDAD CENTRO POBLADO
SAN JOSE - VIRU
César A. Reyes Solís
ALCALDE

M&C INGENIEROS S.R.L.
Ing. Percy José San Román
Ingeniero de Energía
Ingeniero de Agua

**MUNICIPALIDAD DEL CENTRO POBLADO****SAN JOSE - VIRU - LA LIBERTAD**

CREADO POR ORDENANZA MUNICIPAL N° 027 - 2013 - MPV
DE FECHA 26-12-2013

"AÑO DE LA UNIDAD, LA PAZ Y EL DESARROLLO"

CONSTANCIA DE POSESIÓN N°657-2023

El que suscribe, Alcalde de La Municipalidad del Centro Poblado de San José, Reconocido con Resolución de Alcaldía N° 795-2022-MPV; creado con Ordenanza Municipal N° 027-2013-MPV, en mérito a sus atribuciones conferidas por ley.

CERTIFICA:

Que el Sr. **JUAN SIMON VEGA CHIMBOR**, identificado con DNI N°: 19088741 y la Sra. **JANETT RODRIGUEZ ROSAS**, identificada con DNI N°: 19102646 tienen en posesión el lote ubicado en el **SECTOR CANOZA - AV. SANTA TERESITA MZ. "N1" LT. "07"**, del Centro Poblado de San José, Distrito y Provincia Virú, Departamento La Libertad, que dichos poseedores vienen poseyendo de manera pacífica, pública y continua, desde el día 13 de enero del 2015 tal como se ha verificado e inspeccionado previamente, correspondiéndole al lote urbano en mención, las siguientes medidas y linderos, como a continuación se detalla:

POR EL FRENTE: Colinda con Av. Santa Teresita y mide 7.00 metros lineales.

POR LA DERECHA: Colinda con Lote N°06 y mide 13.30 metros lineales. ===

POR LA IZQUIERDA: Colinda con Lote N°08 y mide 13.50 metros lineales. ==

POR EL FONDO: Colinda con Prop. de Terceros y mide 7.00 metros lineales. - - -

AREA TOTAL: Con 95.80 metros cuadrados.


Se expide el presente documento únicamente para los fines de servicio de Energía eléctrica y agua.

San José, 04 de Diciembre del 2023.



MUNICIPALIDAD DEL CENTRO POBLADO
SAN JOSE - VIRU
César A. Reyes Balleza
ALCALDE

ME INGENIEROS S.R.L.
Ing. Juan Carlos Sotomayor
Ing. Roberto de la Cruz
Ing. Nelson



MUNICIPALIDAD DEL CENTRO POBLADO

SAN JOSE - VIRU - LA LIBERTAD

CREADO POR ORDENANZA MUNICIPAL N° 027 - 2013 - MPV
DE FECHA 26-12-2013

325

"AÑO DE LA UNIDAD, LA PAZ Y EL DESARROLLO"

CONSTANCIA DE POSESIÓN N°515-2023

El que suscribe, Alcalde de La Municipalidad del Centro Poblado de San José, Reconocido con Resolución de Alcaldía N° 795-2022-MPV; creado con Ordenanza Municipal N° 027-2013-MPV, en mérito a sus atribuciones conferidas por ley.

CERTIFICA:

Que el Sr. ALIPIO CHAVEZ VALDERRAMA, identificado con DNI N°:40340888 y la Sra. HELDA ROSA SANDOVAL VALDERA, identificada con DNI N°:45849571 tienen en posesión el lote ubicado en el SECTOR GANOZA - CALLE VIRGEN DE GUADALUPE MZ. "N" LT. "01", del Centro Poblado de San José, Distrito y Provincia Virú, Departamento La Libertad, que dichos poseedores vienen poseyendo de manera pacífica, pública y continua, desde 24 septiembre del año 2021 tal como se ha verificado e inspeccionado previamente, correspondiéndole al lote urbano en mención, las siguientes medidas y linderos, como a continuación se detalla:

POR EL FRENTE: Colinda con calle Virgen de Guadalupe y mide 4.29 metros lineales. =====

POR LA DERECHA: Colinda con Prop. de Terceros y mide 20.00 metros lineales.

POR LA IZQUIERDA: Colinda con Parcela N°02 y mide 21.14 metros lineales.

POR EL FONDO: Colinda con Lote N°16 y mide 9.00 metros lineales. =====

AREA TOTAL: Con 132.90 metros cuadrados. =====

Se expide el presente documento únicamente para los fines de servicio de energía eléctrica y agua.

San José, 04 de Diciembre del 2023.

MUNICIPALIDAD CENTRO POBLADO
SAN JOSE - VIRU

César A. Reyes Solís
ALCALDE

**MUNICIPALIDAD DEL CENTRO POBLADO****SAN JOSE - VIRU - LA LIBERTAD**

CREADO POR ORDENANZA MUNICIPAL N° 027 - 2013 - MPV
DE FECHA 26-12-2013

"AÑO DE LA UNIDAD, LA PAZ Y EL DESARROLLO"

CONSTANCIA DE POSESIÓN N°678-2023

El que suscribe, Alcalde de La Municipalidad del Centro Poblado de San José, Reconocido con Resolución de Alcaldía N° 795-2022-MPV; creado con Ordenanza Municipal N° 027-2013-MPV, en merito a sus atribuciones conferidas por ley.

CERTIFICA:

Que la Sra. **MARLENY MARITIA QUINTANA COLLANTES**, identificada con DNI N°: 17860404 tiene en posesión el lote ubicado en el **SECTOR GANOZA - CALLE VIRGEN DE GUADALUPE MZ. "Ñ" LT. "02"**, del Centro Poblado de San José, Distrito y Provincia Viru, Departamento La Libertad, que dicha posesionaria viene poseyendo de manera pacífica, pública y continua, desde el día 17 de Febrero del 2023 tal como se ha verificado e inspeccionado previamente, correspondiéndole al lote urbano en mención, las siguientes medidas y linderos, como a continuación se detalla:

POR EL FRENTE: Colinda con calle Virgen de Guadalupe y mide 7.00 metros lineales. =====

POR LA DERECHA: Colinda con Lote N°01 y mide 20.00 metros lineales. =====

POR LA IZQUIERDA: Colinda con Lote N°03 y mide 20.00 metros lineales. ==

POR EL FONDO: Colinda con Lote N°16 y mide 7.00 metros lineales. =====

AREA TOTAL: Con 140.00 metros cuadrados. =====

Se expide el presente documento únicamente para los fines de servicio de Energía eléctrica y agua.

San José, 29 de Diciembre del 2023.



MUNICIPALIDAD CENTRO POBLADO
SAN JOSE - VIRU
César A. Reyes Salas
ALCALDE



MUNICIPALIDAD DEL CENTRO POBLADO

SAN JOSE - VIRU - LA LIBERTAD

CREADO POR ORDENANZA MUNICIPAL N° 027 - 2013 - MPV
DE FECHA 26-12-2013

321

"AÑO DE LA UNIDAD, LA PAZ Y EL DESARROLLO"

CONSTANCIA DE POSESIÓN N°494-2023

El que suscribe, Alcalde de La Municipalidad del Centro Poblado de San José, Reconocido con Resolución de Alcaldía N° 795-2023-MPV; creado con Ordenanza Municipal N° 027-2013-MPV, en merito a sus atribuciones conferidas por ley.

CERTIFICA:

Que la Sra. **CARMEN ROSA LEON RODRIGUEZ**, identificada con DNI N°: **18081004** tiene en posesión el lote ubicado en el **SECTOR GANOZA - CALLE VIRGEN DE GUADALUPE MZ. "N" LT. "06"**, del Centro Poblado de San José, Distrito y Provincia Virú, Departamento La Libertad, que dicha posesionaria viene poseyendo de manera pacífica, publica y continua, desde el día 08 de septiembre del 2023 tal como se ha verificado e inspeccionado previamente, correspondiéndole al lote urbano en mención, las siguientes medidas y linderos, como a continuación se detalla:

POR EL FRENTE: Colinda con calle Virgen de Guadalupe y mide 7.00 metros lineales. =====

POR LA DERECHA: Colinda con Lote N°05 y mide 20.00 metros lineales. ===

POR LA IZQUIERDA: Colinda con Lote N°07,08 y 09 y mide 20.00 metros lineales. =====

POR EL FONDO: Colinda con Lote N°12 y mide 8.00 metros lineales. =====

AREA TOTAL: Con 140.00 metros cuadrados.

Se expide el presente documento únicamente para los fines de servicio de Energía eléctrica y agua.

San José, 04 de Diciembre del 2023.



MUNICIPALIDAD CENTRO POBLADO
SAN JOSE - VIRU
.....
CARMEN ROSA LEON RODRIGUEZ
ALCALDE



MUNICIPALIDAD DEL CENTRO POBLADO

SAN JOSE – VIRU – LA LIBERTAD

CREADO POR ORDENANZA MUNICIPAL N° 027 – 2013 – MPV
DE FECHA 26-12-2013

“AÑO DE LA UNIDAD, LA PAZ Y EL DESARROLLO”

CONSTANCIA DE POSESIÓN N°492-2023

El que suscribe, Alcalde de La Municipalidad del Centro Poblado de San José, Reconocido con Resolución de Alcaldía N° 795-2022-MPV; creado con Ordenanza Municipal N° 027-2013-MPV, en mérito a sus atribuciones conferidas por ley.

CERTIFICA:

Que el Sr. ALAN RUIZ BONIFACIO, identificado con DNI N°: 42562518 tiene en posesión el lote ubicado en el SECTOR GANOZA – CALLE SAN JUAN MZ. “N” LT. “08”, del Centro Poblado de San José, Distrito y Provincia Virú, Departamento La Libertad, que dicho posesionario viene poseyendo de manera pacífica, publica y continua, desde el día 22 de septiembre del 2022 tal como se ha verificado e inspeccionado previamente, correspondiéndole al lote urbano en mención, las siguientes medidas y linderos, como a continuación se detalla:

POR EL FRENTE: Colinda con calle San Juan y mide 8.00 metros lineales. ===

POR LA DERECHA: Colinda con Lote N°07 y mide 17.50 metros lineales. ===

POR LA IZQUIERDA: Colinda con Lote N°09 y mide 17.50 metros lineales. ==

POR EL FONDO: Colinda con Lote N°06 y mide 8.00 metros lineales. =====


AREA TOTAL: Con 140.00 metros cuadrados. =====

Se expide el presente documento únicamente para los fines de servicio de Energía eléctrica y agua.

San José, 04 de Diciembre del 2023.



MUNICIPALIDAD CENTRO POBLADO
SAN JOSE - VIRU
César A. Reyes Solís
ALCALDE



MUNICIPALIDAD DEL CENTRO POBLADO

SAN JOSE - VIRU - LA LIBERTAD

CREADO POR ORDENANZA MUNICIPAL N° 027 - 2013 - MPV
DE FECHA 26-12-2013

"AÑO DE LA UNIDAD, LA PAZ Y EL DESARROLLO"

CONSTANCIA DE POSESIÓN N°606-2023

El que suscribe, Alcalde de La Municipalidad del Centro Poblado de San José, Reconocido con Resolución de Alcaldía N° 795-2022-MPV; creado con Ordenanza Municipal N° 027-2013-MPV, en mérito a sus atribuciones conferidas por ley.

CERTIFICA:

Que la Sra. **FELIZA FAUSTINA TORRES BARRETO**, identificada con DNI N°: 47014452 tiene en posesión el lote ubicado en el **SECTOR GANOZA - CALLE SAN JUAN MZ. "N" LT. "11"**, del Centro Poblado de San José, Distrito y Provincia Virú, Departamento La Libertad, que dicha posesionaria viene poseyendo de manera pacífica, pública y continua, desde el día 23 de Octubre del 2020 tal como se ha verificado e inspeccionado previamente, correspondiéndole al lote urbano en mención, las siguientes medidas y linderos, como a continuación se detalla:

POR EL FRENTE: Colinda con calle San Juan y mide 8.00 metros lineales. =====

POR LA DERECHA: Colinda con Lote N°10 y mide 17.50 metros lineales. =====

POR LA IZQUIERDA: Colinda con calle La Dolorosa y mide 17.50 metros lineales. =====

POR EL FONDO: Colinda con Lote N°12 y mide 8.00 metros lineales. =====

AREA TOTAL: Con 140.00 metros cuadrados. =====

Se expide el presente documento únicamente para los fines de servicio de Energía eléctrica y agua.

San José, 04 de Diciembre del 2023.



MUNICIPALIDAD CENTRO POBLADO
SAN JOSÉ - VIRU

César A. Reyes Solís

ALCALDE



**MUNICIPALIDAD DEL CENTRO POBLADO
SAN JOSÉ – VIRU – LA LIBERTAD**
CREADO POR ORDENANZA MUNICIPAL N° 027 – 2013 – MPV
DE FECHA 26-12-2013

“AÑO DEL BICENTENARIO, DE LA CONSOLIDACIÓN DE NUESTRA
INDEPENDENCIA, Y DE LA CONMEMORACIÓN DE LAS HEROICAS BATALLAS
DE JUNÍN Y AYACUCHO”

CONSTANCIA DE POSESIÓN N°056-2024

El que suscribe, Alcalde de La Municipalidad del Centro Poblado de San José, Reconocido con Resolución de Alcaldía N° 795-2022-MPV, creado con Ordenanza Municipal N° 027-2013-MPV, en mérito a sus atribuciones conferidas por ley.

CERTIFICA:

Que la Sra. **DOMITILA ELIZABETH VASQUEZ ARROYO**, identificada con DNI N°: 48618771, tiene en posesión el lote ubicado en el **SECTOR GANOZA – CALLE LAS DOLOROSA “Ñ” LT. “12”**, del Centro Poblado de San José, Distrito y Provincia Virú, Departamento La Libertad, que dicha poseedora viene poseyendo de manera pacífica, pública y continua, tal como se ha verificado e inspeccionado previamente, correspondiéndole al lote urbano en mención, las siguientes medidas y linderos, como a continuación se detalla:

POR EL FRENTE: Colinda con calle Las Dolorosa y mide 7.00 metros lineales.

POR LA DERECHA: Colinda con Lote N° 11 y mide 20.00 metros lineales. ===

POR LA IZQUIERDA: Colinda con Lote N° 13 y mide 20.00 metros lineales. ==

POR EL FONDO: Colinda con Lote N° 17 y mide 7.00 metros lineales. =====


AREA TOTAL: Con 140.00 metros cuadrados. =====

Se expide el presente documento únicamente para los fines de servicio de Energía eléctrica y agua.

San José, 06 de Marzo del 2024.



MUNICIPALIDAD CENTRO POBLADO
SAN JOSÉ - VIRU
César A. Reyes Rojas
ALCALDE



**MUNICIPALIDAD DEL CENTRO POBLADO****SAN JOSE - VIRU - LA LIBERTAD**

CREADO POR ORDENANZA MUNICIPAL N° 027 - 2013 - MPV
DE FECHA 26-12-2013

"AÑO DE LA UNIDAD, LA PAZ Y EL DESARROLLO"

CONSTANCIA DE POSESIÓN N°686-2023

El que suscribe, Alcalde de La Municipalidad del Centro Poblado de San José, Reconocido con Resolución de Alcaldía N° 795-2022-MPV; creado con Ordenanza Municipal N° 027-2013-MPV, en mérito a sus atribuciones conferidas por ley.

CERTIFICA:

Que el Sr. **LUZGARDO ARO CHAVEZ**, identificado con DNI N°: 26953967 tiene en posesión el lote ubicado en el **SECTOR GANOZA - CALLE LA DOLOROSA MZ. "N" LT. "13"**, del Centro Poblado de San José, Distrito y Provincia Virú, Departamento La Libertad, que dicho posesionario viene poseyendo de manera pacífica, pública y continua, desde el día 18 de Noviembre del 2022 tal como se ha verificado e inspeccionado previamente, correspondiéndole al lote urbano en mención, las siguientes medidas y linderos, como a continuación se detalla:

POR EL FRENTE: Colinda con calle La Dolorosa y mide 7.00 metros lineales. =

POR LA DERECHA: Colinda con Lote N°12 y mide 20.00 metros lineales. ===

POR LA IZQUIERDA: Colinda con Lote N°14 y mide 20.00 metros lineales. ==

POR EL FONDO: Colinda con Lote N°05 y mide 7.00 metros lineales. =====

AREA TOTAL: Con 140.00 metros cuadrados. =====

Se expide el presente documento únicamente para los fines de servicio de Energía eléctrica y agua.

San José, 29 de Diciembre del 2023.



MUNICIPALIDAD CENTRO POBLADO
SAN JOSE - VIRU
César A. Rojas Sotol
ALCALDE



MUNICIPALIDAD DEL CENTRO POBLADO

SAN JOSE – VIRU – LA LIBERTAD

CREADO POR ORDENANZA MUNICIPAL N° 027 – 2013 – MPV
DE FECHA 26-12-2013

“AÑO DE LA UNIDAD, LA PAZ Y EL DESARROLLO”

CONSTANCIA DE POSESIÓN N°682-2023

El que suscribe, Alcalde de La Municipalidad del Centro Poblado de San José, Reconocido con Resolución de Alcaldía N° 795-2022-MPV; creado con Ordenanza Municipal N° 027-2013-MPV, en mérito a sus atribuciones conferidas por ley.

CERTIFICA:

Que la Sra. JUANA RUIZ ROQUE, identificada con DNI N°: 17885275 tiene en posesión el lote ubicado en el SECTOR GANOZA – CALLE LA DOLOROSA MZ, “Ñ” LT. “14”, del Centro Poblado de San José, Distrito y Provincia Virú, Departamento La Libertad, que dicha posecionaria viene poseyendo de manera pacífica, pública y continua, desde el día 05 de Noviembre del 2021 tal como se ha verificado e inspeccionado previamente, correspondiéndole al lote urbano en mención, las siguientes medidas y linderos, como a continuación se detalla:

POR EL FRENTE: Colinda con calle La Dolorosa y mide 7.00 metros lineales.

POR LA DERECHA: Colinda con Lote N°13 y mide 20.00 metros lineales. =====

POR LA IZQUIERDA: Colinda con Lote N°15 y mide 20.00 metros lineales. ==

POR EL FONDO: Colinda con Lote N°04 y mide 7.00 metros lineales. =====

AREA TOTAL: Con 140.00 metros cuadrados. =====

Se expide el presente documento únicamente para los fines de servicio de Energía eléctrica y agua.

San José, 29 de Diciembre del 2023.



MUNICIPALIDAD CENTRO POBLADO
SAN JOSE - VIRU
César A. Rojas Rojas
ALCALDE

[illegible]



309

MUNICIPALIDAD DEL CENTRO POBLADO
SAN JOSE - VIRU - LA LIBERTAD
CREADO POR ORDENANZA MUNICIPAL N° 027 - 2013 - MPV
DE FECHA 26-12-2013

"AÑO DE LA UNIDAD, LA PAZ Y EL DESARROLLO"
CONSTANCIA DE POSESIÓN N°637-2023

El que suscribe, Alcalde de La Municipalidad del Centro Poblado de San José, Reconocido con Resolución de Alcaldía N° 795-2022-MPV; creado con Ordenanza Municipal N° 027-2013-MPV, en mérito a sus atribuciones conferidas por ley.

CERTIFICA:

Que el Sr. **SANTOS ANGELO MIRANDA TORRES**, identificado con DNI N°: 46179300 y la Sra. **DIETELVINA PIZARRO LORENZO**, identificada con DNI N°: 47431512 tienen en posesión el lote ubicado en el **SECTOR GANOZA - CALLE LA DOLOROSA MZ. "N" LT. "17"**, del Centro Poblado de San José, Distrito y Provincia Virú, Departamento La Libertad, que dichos poseedores vienen poseyendo de manera pacífica, pública y continua, desde 08 Julio del año 2021 tal como se ha verificado e inspeccionado previamente, correspondiéndole al lote urbano en mención, las siguientes medidas y linderos, como a continuación se detalla:

POR EL FRENTE: Colinda con calle La Dolorosa y mide 18.00 metros lineales.

POR LA DERECHA: Colinda con Lote N° 16 y mide 22.80 metros lineales. ===

POR LA IZQUIERDA: Colinda con Prop. de Terceros y mide 20.00 metros lineales. =====

POR EL FONDO: Colinda con Lote N° 01 y mide 9.00 metros lineales. ===

AREA TOTAL: Con 270.00 metros cuadrados. =====

Se expide el presente documento únicamente para los fines de servicio de Energía eléctrica y agua.

San José, 04 de Diciembre del 2023.



MUNICIPALIDAD CENTRO POBLADO
SAN JOSE - VIRU

César Augusto Solís
ALCALDE



MUNICIPALIDAD DEL CENTRO POBLADO

SAN JOSE – VIRU – LA LIBERTAD

CREADO POR ORDENANZA MUNICIPAL N° 027 – 2013 – MPV
DE FECHA 26-12-2013

“AÑO DE LA UNIDAD, LA PAZ Y EL DESARROLLO”

CONSTANCIA DE POSESIÓN N°364-2023

El que suscribe, Alcalde de La Municipalidad del Centro Poblado de San José, Reconocido con Resolución de Alcaldía N° 795-2022-MPV; creado con Ordenanza Municipal N° 027-2013-MPV, en merito a sus atribuciones conferidas por ley.

CERTIFICA:

Que la **IGLESIA EVANGELICA AVIVAMIENTO EMMANUEL EL PERU**, con RUC N°20440154477, debidamente representada por el Sr. **VICTOR ALBERTO NUÑEZ BARRANTES**, con DNI N°: 32840330 tiene en posesión el lote ubicado en el **SECTOR GANOZA – CALLE SAN JUAN MZ. “O” LT. “01”**, del Centro Poblado de San José, Distrito y Provincia Virú, Departamento La Libertad, que dicho poseionario viene poseyendo de manera pacífica, pública y continua, desde 21 de Noviembre del año 2022 tal como se ha verificado e inspeccionado previamente, correspondiéndole al lote urbano en mención, las siguientes medidas y linderos, como a continuación se detalla:

POR EL FRENTE: Colinda con calle San Juan y mide 8.00 metros lineales. =====

POR LA DERECHA: Colinda con Lote N°24 y mide 17.50 metros lineales. =====

POR LA IZQUIERDA: Colinda con Virgen de la Puerta y mide 17.50 metros lineales. =====

POR EL FONDO: Colinda con Lotes N°02 y mide 8.00 metros lineales. =====

AREA TOTAL: Con 140.00 metros cuadrados. =====

Se expide el presente documento únicamente para los fines de servicio de Energía eléctrica y agua.

San José, 16 de Noviembre del 2023.



MUNICIPALIDAD CENTRO POBLADO
SAN JOSE – VIRU
César A. Rojas Solís
ALCALDE

REPUBLICA DEL PERU REGISTRO NACIONAL DE IDENTIFICACION Y ESTADO CIVIL DOCUMENTO NACIONAL DE IDENTIDAD CNI		OCU 32840330-2
	Primer Apellido NURI	Fecha Emisión 08.10.2000
	Segundo Apellido BARRANTES	Fecha Expiración 10.07.2021
	Pila Nombres VICTOR ALBERTO	Fecha Caducidad NO CADUCA
	Nacimiento: Fecha y Lugar 14.04.1984 ILO-ILO	
Sexo M	Estado Civil C	

[illegible]



305

MUNICIPALIDAD DEL CENTRO POBLADO
SAN JOSE - VIRU - LA LIBERTAD
CREADO POR ORDENANZA MUNICIPAL N° 027 - 2013 - MPV
DE FECHA 26-12-2013

“AÑO DE LA UNIDAD, LA PAZ Y EL DESARROLLO”
CONSTANCIA DE POSESIÓN N°582-2023

El que suscribe, Alcalde de La Municipalidad del Centro Poblado de San José, Reconocido con Resolución de Alcaldía N° 795-2022-MPV; creado con Ordenanza Municipal N° 027-2013-MPV, en mérito a sus atribuciones conferidas por ley,

CERTIFICA:

Que la Sra. **GLADYS ROSAS VILLARREAL**, identificada con DNI N°: **71609584** tiene en posesión el lote ubicado en el **SECTOR GANOZA - CALLE VIRGEN DE GUADALUPE MZ. “O” LT. “02”**, del Centro Poblado de San José, Distrito y Provincia Virú, Departamento La Libertad, que dicha posecionaria viene poseyendo de manera pacífica, pública y continua, desde el día 07 de Enero del 2021 tal como se ha verificado e inspeccionado previamente, correspondiéndole al lote urbano en mención, las siguientes medidas y linderos, como a continuación se detalla:

POR EL FRENTE: Colinda con calle Virgen de Guadalupe y mide 7.00 metros lineales. =====

POR LA DERECHA: Colinda con Lote N°03 y mide 20.00 metros lineales. ===

POR LA IZQUIERDA: Colinda con Lote N°01 y 24 y mide 20.00 metros lineales.

POR EL FONDO: Colinda con Lote N°20 y mide 7.00 metros lineales. =====

AREA TOTAL: Con 140.00 metros cuadrados. =====


Se expide el presente documento únicamente para los fines de servicio de Energía eléctrica y agua.

San José, 04 de Diciembre del 2023.



MUNICIPALIDAD CENTRO POBLADO
SAN JOSE - VIRU

César A. Reyes Siles
ALCALDE

**MUNICIPALIDAD DEL CENTRO POBLADO****SAN JOSE – VIRU – LA LIBERTAD**

CREADO POR ORDENANZA MUNICIPAL N° 027 – 2013 – MPV
DE FECHA 26-12-2013

“AÑO DE LA UNIDAD, LA PAZ Y EL DESARROLLO”

CONSTANCIA DE POSESIÓN N°512-2023

El que suscribe, Alcalde de La Municipalidad del Centro Poblado de San José, Reconocido con Resolución de Alcaldía N° 795-2022-MPV; creado con Ordenanza Municipal N° 027-2013-MPV, en merito a sus atribuciones conferidas por ley,

CERTIFICA:

Que el Sr. MARTIN ROSAS ROSAS identificado con DNI N°:19089346 y la Sra. JULIANA ANTONIA VILLARREAL GOMEZ, identificada con DNI N°:19089348 tienen en posesión el lote ubicado en el SECTOR GANOZA – CALLE VIRGEN DE GUADALUPE MZ. “O” LT. “04”, del Centro Poblado de San José, Distrito y Provincia Viru, Departamento La Libertad, que dichos poseedores vienen poseyendo de manera pacífica, pública y continua, desde 15 Julio del año 2022 tal como se ha verificado e inspeccionado previamente, correspondiéndole al lote urbano en mención, las siguientes medidas y linderos, como a continuación se detalla:

POR EL FRENTE: Colinda con calle Virgen de Guadalupe y mide 7.00 metros lineales. =====

POR LA DERECHA: Colinda con Lotes N°03 y mide 20.00 metros lineales. ---

POR LA IZQUIERDA: Colinda con Parcela N°05 y mide 20.00 metros lineales.

POR EL FONDO: Colinda con Lote N°18 y mide 7.00 metros lineales. . ---=====


AREA TOTAL: Con 140.00 metros cuadrados. =====

Se expide el presente documento únicamente para los fines de servicio de Energía eléctrica y agua.

San José, 04 de Diciembre del 2023.

 **MUNICIPALIDAD CENTRO POBLADO
SAN JOSE – VIRU**

CÉSAR A. REYES Soles
ALCALDE





MUNICIPALIDAD DEL CENTRO POBLADO

SAN JOSE - VIRU - LA LIBERTAD

CREADO POR ORDENANZA MUNICIPAL N° 027 - 2013 - MPV
DE FECHA 26-12-2013

"AÑO DE LA UNIDAD, LA PAZ Y EL DESARROLLO"

CONSTANCIA DE POSESIÓN N°451-2023

El que suscribe, Alcalde de la Municipalidad del Centro Poblado de San José, Reconocido con Resolución de Alcaldía N° 795-2022-MPV; creado con Ordenanza Municipal N° 027-2013-MPV, en mérito a sus atribuciones conferidas por ley.

CERTIFICA:

Que el Sr. JOEL FLOMENO ALTAMIRANO GORBALAN, identificado con DNI N°:77229005 y la Sra. MAYRA DEL PILAR CASTILLO GUERRERO, identificada con DNI N°:63180256 tienen en posesión el lote ubicado en el SECTOR GANOZA - CALLE VIRGEN DE GUADALUPE MZ. "O" LT. "06", del Centro Poblado de San José, Distrito y Provincia Virú, Departamento La Libertad, que dichos poseedores vienen poseyendo de manera pacífica, pública y continua, desde 02 Octubre del año 2020 tal como se ha verificado e inspeccionado previamente, correspondiéndole al lote urbano en mención, las siguientes medidas y linderos, como a continuación se detalla:

POR EL FRENTE: Colinda con calle Virgen de Guadalupe y mide 7.00 metros lineales. =====

POR LA DERECHA: Colinda con Lote N°05 y mide 20.00 metros lineales. ==

POR LA IZQUIERDA: Colinda con Lote N°07 y mide 20.00 metros lineales. ==

POR EL FONDO: Colinda con Lotes N°16 y mide 7.00 metros lineales. =====

AREA TOTAL: Con 140.00 metros cuadrados. =====

Se expide el presente documento únicamente para los fines de servicio de Energía eléctrica y agua.

San José, 16 de Noviembre del 2023.



MUNICIPALIDAD CENTRO POBLADO
SAN JOSE - VIRU

César A. Rojas Solís
ALCALDE

**MUNICIPALIDAD DEL CENTRO POBLADO****SAN JOSE - VIRU - LA LIBERTAD**

CREADO POR ORDENANZA MUNICIPAL N° 027 - 2013 - MPV
DE FECHA 26-12-2013

"AÑO DE LA UNIDAD, LA PAZ Y EL DESARROLLO"

CONSTANCIA DE POSESIÓN N°554-2023

El que suscribe, Alcalde de La Municipalidad del Centro Poblado de San José, Reconocido con Resolución de Alcaldía N° 795-2022-MPV; creado con Ordenanza Municipal N° 027-2013-MPV, en mérito a sus atribuciones conferidas por ley.

CERTIFICA:

Que el Sr. **YEINER ELWIN PASTOR PERALTA**, identificado con DNI N°: **72560111** tiene en posesión el lote ubicado en el **SECTOR GANOZA - CALLE VIRGEN DE GUADALUPE MZ. "O" LT. "07"**, del Centro Poblado de San José, Distrito y Provincia Virú, Departamento La Libertad, que dicho posesionario viene poseyendo de manera pacífica, pública y continua, desde el día 17 de Junio del 2021 tal como se ha verificado e inspeccionado previamente, correspondiéndole al lote urbano en mención, las siguientes medidas y linderos, como a continuación se detalla:

POR EL FRENTE: Colinda con calle Virgen de Guadalupe y mide 7.00 metros lineales. =====

POR LA DERECHA: Colinda con Lote N°06 y mide 20.00 metros lineales. ===

POR LA IZQUIERDA: Colinda con Lote N°08 y mide 20.00 metros lineales. ---

POR EL FONDO: Colinda con Lote N°05 y mide 7.00 metros lineales. =====

AREA TOTAL: Con 140.00 metros cuadrados. - =====

Se expide el presente documento únicamente para los fines de servicio de Energía eléctrica y agua.

San José, 04 de Diciembre del 2023.



MUNICIPALIDAD DEL CENTRO POBLADO
SAN JOSÉ - VIRU
CIRILO A. RODRIGUEZ SANCHEZ
ALCALDE



MUNICIPALIDAD DEL CENTRO POBLADO

SAN JOSÉ - VIRU - LA LIBERTAD

CREADO POR ORDENANZA MUNICIPAL N° 027 - 2013 - MPV
DE FECHA 26-12-2013

"AÑO DE LA UNIDAD, LA PAZ Y EL DESARROLLO"

CONSTANCIA DE POSESIÓN N°550-2023

El que suscribe, Alcalde de La Municipalidad del Centro Poblado de San José, Reconocido con Resolución de Alcaldía N° 795-2022-MPV; creado con Ordenanza Municipal N° 027-2013-MPV, en mérito a sus atribuciones conferidas por ley.

CERTIFICA:

Que el Sr. **PERCY PASTOR MACHUCA**, identificado con DNI N°:46200836 y la Sra. **CARMEN YULISA GARCIA JARA**, identificada con DNI N°:77419368 tienen en posesión el lote ubicado en el **SECTOR GANOZA - CALLE VIRGEN DE GUADALUPE MZ. "O" LT. "08"**, del Centro Poblado de San José, Distrito y Provincia Virú, Departamento La Libertad, que dichos poseedores vienen poseyendo de manera pacífica, pública y continua, desde 28 Mayo del año 2021 tal como se ha verificado e inspeccionado previamente, correspondiéndole al lote urbano en mención, las siguientes medidas y linderos, como a continuación se detalla:

POR EL FRENTE: Colinda con calle Virgen de Guadalupe y mide 7.00 metros lineales. =====

POR LA DERECHA: Colinda con Lote N°07 y mide 20.00 metros lineales. =====

POR LA IZQUIERDA: Colinda con Lote N°09 y mide 20.00 metros lineales. ----

POR EL FONDO: Colinda con Lote N°04 y mide 7.00 metros lineales. =====

AREA TOTAL: Con 140.00 metros cuadrados. =====

Se expide el presente documento únicamente para los fines de servicio de Energía eléctrica y agua.

San José, 04 de Diciembre del 2023,



MUNICIPALIDAD CENTRO POBLADO
SAN JOSÉ - VIRU
César A. ...
ALCALDE



MUNICIPALIDAD DEL CENTRO POBLADO

SAN JOSE – VIRU – LA LIBERTAD

CREADO POR ORDENANZA MUNICIPAL N° 027 – 2013 MPV
DE FECHA 26-12-2013

“AÑO DE LA UNIDAD, LA PAZ Y EL DESARROLLO”

CONSTANCIA DE POSESIÓN N°415-2023

El que suscribe, Alcalde de La Municipalidad del Centro Poblado de San José, Reconocido con Resolución de Alcaldía N° 795-2022-MPV; creado con Ordenanza Municipal N° 027-2013-MPV, en merito a sus atribuciones conferidas por ley.

CERTIFICA:

Que la Sra. **HOLINDA GONZALES YUPANQUI**, identificada con DNI N°: **45903014** tiene en posesión el lote ubicado en el **SECTOR GANOZA – CALLE SAN AGUSTIN MZ. “O” LT. “10”**, del Centro Poblado de San José, Distrito y Provincia Virú, Departamento La Libertad, que dicha posecionaria viene poseyendo de manera pacífica, publica y continua, desde 05 de enero del año 2023 tal como se ha verificado e inspeccionado previamente, correspondiéndole al lote urbano en mención, las siguientes medidas y linderos, como a continuación se detalla:

POR EL FRENTE: Colinda con calle San Agustín y mide 8.00 metros lineales. —

POR LA DERECHA: Colinda con Lote N°09 y mide 17.50 metros lineales. ———

POR LA IZQUIERDA: Colinda con Lote N°11 y mide 17.50 metros lineales.

POR EL FONDO: Colinda con Lotes N°08 y mide 8.00 metros lineales. =====

AREA TOTAL: Con 140.00 metros cuadrados. =====

Se expide el presente documento únicamente para los fines de servicio de Energía eléctrica y agua.

San José, 16 de Noviembre del 2023.



MUNICIPALIDAD CENTRO POBLADO
SAN JOSE - VIRU

César A. Reyes Salas
ALCALDE

**MUNICIPALIDAD DEL CENTRO POBLADO****SAN JOSÉ – VIRU – LA LIBERTAD**

CREADO POR ORDENANZA MUNICIPAL N° 027 – 2013 – MPV
DE FECHA 26-12-2013

“AÑO DE LA UNIDAD, LA PAZ Y EL DESARROLLO”

CONSTANCIA DE POSESIÓN N°625-2023

El que suscribe, Alcalde de La Municipalidad del Centro Poblado de San José, Reconocido con Resolución de Alcaldía N° 795-2022-MPV; creado con Ordenanza Municipal N° 027-2013-MPV, en mérito a sus atribuciones conferidas por ley.

CERTIFICA:

Que el Sr. **ROBIN GONZALES YUPANQUI**, identificado con DNI N°: 71659065 tiene en posesión el lote ubicado en el **SECTOR GANOZA – CALLE SAN AGUSTIN MZ. “O” LT. “11”**, del Centro Poblado de San José, Distrito y Provincia Virú, Departamento La Libertad, que dicho posesionario viene poseyendo de manera pacífica, publica y continua, desde el día 05 de enero del 2023 tal como se ha verificado e inspeccionado previamente, correspondiéndole al lote urbano en mención, las siguientes medidas y linderos, como a continuación se detalla:

POR EL FRENTE: Colinda con calle San Agustín y mide 8.00 metros lineales. –

POR LA DERECHA: Colinda con Lote N°10 y mide 17.50 metros lineales. ———

POR LA IZQUIERDA: Colinda con Lote N°12 y mide 17.50 metros lineales. . . .

POR EL FONDO: Colinda con Lote N°08 y 14 y mide 8.00 metros lineales. ==


AREA TOTAL: Con 140.00 metros cuadrados. =====

Se expide el presente documento únicamente para los fines de servicio de Energía eléctrica y agua.

San José, 04 de Diciembre del 2023.



MUNICIPALIDAD CENTRO POBLADO
SAN JOSÉ - VIRU
.....
STANLEY ROYER SOLES
ALCALDE





**MUNICIPALIDAD DEL CENTRO POBLADO
SAN JOSÉ - VIRU - LA LIBERTAD**
CREADO POR ORDENANZA MUNICIPAL N° 027 - 2013 - MPV
DE FECHA 26-12-2013

"AÑO DEL BICENTENARIO, DE LA CONSOLIDACION DE NUESTRA
INDEPENDENCIA, Y DE LA CONMEMORACION DE LAS HEROICAS BATALLAS
DE JUNIN Y AYACUCHO"

CONSTANCIA DE POSESIÓN N°049-2024

El que suscribe, Alcalde de La Municipalidad del Centro Poblado de San José, Reconocido con Resolución de Alcaldía N° 795-2022-MPV; creado con Ordenanza Municipal N° 027-2013-MPV, en mérito a sus atribuciones conferidas por ley.

CERTIFICA:

Que el Sr. ROSALI PALERMO AGUILAR MAURICIO identificado con DNI N°19568161 y la Sra. LEONIZ SIERRA ARANDA, identificada con DNI N°: 48249717, tiene en posesión el lote ubicado en el SECTOR GANOZA - CALLE LA DOLOROSA "O" LT. "15", del Centro Poblado de San José, Distrito y Provincia Virú, Departamento La Libertad, que dicha posesionaria viene poseyendo de manera pacífica, publica y continua, desde el 05 de Agosto del 2022 tal como se ha verificado e inspeccionado previamente, correspondiéndole al lote urbano en mención, las siguientes medidas y linderos, como a continuación se detalla:

POR EL FRENTE: Colinda con calle la Dolorosa y mide 7.00 metros lineales. =

POR LA DERECHA: Colinda con Lote N°14 y mide 20.00 metros lineales. ===

POR LA IZQUIERDA: Colinda con Lote N°16 y mide 20.00 metros lineales. ===

POR EL FONDO: Colinda con Lote N°07 y mide 7.00 metros lineales. =====


AREA TOTAL: Con 140.00 metros cuadrados. =====

Se expide el presente documento únicamente para los fines de servicio de Energía eléctrica y agua.

San José, 08 de Marzo del 2024.



MUNICIPALIDAD CENTRO POBLADO
SAN JOSÉ - VIRU
César A. Rojas Solís
ALCALDE





**MUNICIPALIDAD DEL CENTRO POBLADO
SAN JOSE – VIRU – LA LIBERTAD
CREADO POR ORDENANZA MUNICIPAL N° 027 – 2013 – MPV
DE FECHA 26-12-2013**

“AÑO DEL BICENTENARIO, DE LA CONSOLIDACIÓN DE NUESTRA
INDEPENDENCIA, Y DE LA CONMEMORACIÓN DE LAS HEROICAS BATALLAS
DE JUNÍN Y AYACUCHO”

CONSTANCIA DE POSESIÓN N°076-2024

El que suscribe, Alcalde de La Municipalidad del Centro Poblado de San José, Reconocido con Resolución de Alcaldía N° 795-2022-MPV; creado con Ordenanza Municipal N° 027-2013-MPV, en mérito a sus atribuciones conferidas por ley.

CERTIFICA:

Que el Sr. CAMILO LUCANO JARA, identificado con DNI N°: 06628319, tiene en posesión el lote ubicado en el SECTOR GANOZA – CALLE LA DOLOROSA Mz.“O” LT. “17”, del Centro Poblado de San José, Distrito y Provincia Virú, Departamento La Libertad, que dicho posesionario viene poseyendo de manera pacífica, pública y continua, tal como se ha verificado e inspeccionado previamente, correspondiéndole al lote urbano en mención, las siguientes medidas y linderos, como a continuación se detalla:

POR EL FRENTE: Colinda con calle La Dolorosa y mide 7.00 metros lineales. ==

POR LA DERECHA: Colinda con Lote N° 18 y mide 20.00 metros lineales. :---

POR LA IZQUIERDA: Colinda con Lote N° 16 y mide 20.00 metros lineales. ===

POR EL FONDO: Colinda con Lote N° 05 y mide 7.00 metros lineales. =====

AREA TOTAL: Con 140.00 metros cuadrados. ::-----

Se expide el presente documento únicamente para los fines de servicio de Energía eléctrica y agua.

San José, 06 de Marzo del 2024.



MUNICIPALIDAD CENTRO POBLADO
SAN JOSE - VIRU
César A. Reyes Solís
ALCALDE

REPÚBLICA DEL PERÚ
MINISTERIO NACIONAL DE IDENTIFICACIÓN Y REGISTRO CIVIL
DOCUMENTO NACIONAL DE IDENTIDAD - DNI

00000019-C

Fecha Inicialización
01 DE 2008

Fecha Emisión
15 DE 2007

Fecha Caducidad
NO CADUCA

01
02
03
04
05
06
07
08

Primer Apellido
LUCIANO

Segundo Apellido
JARA

Pre Nombres
GABRILO

Microcódigo Fecha y Oficina
15.07.1981 800010

Sexo
Masculino

Edad
26

09

10

11

12

13

14

15

16

17

18

19

20

21

22

23

24

25

26

27

28

29

30

31

32

33

34

35

36

37

38

39

40

41

42

43

44

45

46

47

48

49

50

51

52

53

54

55

56

57

58

59

60

61

62

63

64

65

66

67

68

69

70

71

72

73

74

75

76

77

78

79

80

81

82

83

84

85

86

87

88

89

90

91

92

93

94

95

96

97

98

99

00

01

02

03

04

05

06

07

08

09

10

11

12

13

14

15

16

17

18

19

20

21

22

23

24

25

26

27

28

29

30

31

32

33

34

35

36

37

38

39

40

41

42

43

44

45

46

47

48

49

50

51

52

53

54

55

56

57

58

59

60

61

62

63

64

65

66

67

68

69

70

71

72

73

74

75

76

77

78

79

80

81

82

83

84

85

86

87

88

89

90

91

92

93

94

95

96

97

98

99

00

01

02

03

04

05

06

07

08

09

10

11

12

13

14

15

16

17

18

19

20

21

22

23

24

25

26

27

28

29

30

31

32

33

34

35

36

37

38

39

40

41

42

43

44

45

46

47

48

49

50

51

52

53

54

55

56

57

58

59

60

61

62

63

64

65

66

67

68

69

70

71

72

73

74

75

76

77

78

79

80

81

82

83

84

85

86

87

88

89

90

91

92

93

94

95

96

97

98

99

00

01

02

03

04

05

06

07

08

09

10

11

12

13

14

15

16

17

18

19

20

21

22

23

24

25

26

27

28

29

30

31

32

33

34

35

36

37

38

39

40

41

42

43

44

45

46

47

48

49

50

51

52

53

54

55

56

57

58

59

60

61

62

63

64

65

66

67

68

69

70

71

72

73

74

75

76

77

78

79

80

81

82

83

84

85

86

87

88

89

90

91

92

93

94

95

96

97

98

99

00

01

02

03

04

05

06

07

08

09

10

11

12

13

14

15

16

17

18

19

20

21

22

23

24

25

26

27

28

29

30

31

32

33

34

35

36

37

38

39

40

41

42

43

44

45

46

47

48

49

50

51

52

53

54

55

56

57

58

59

60

61

62

63

64

65

66

67

68

69

70

71

72

73

74

75

76

77

78

79

80

81

82

83

84

85

86

87

88

89

90

91

92

93

94

95

96

97

98

99

00

01

02

03

04

05

06

07

08

09

10

11

12

13

14

15

16

17

18

19

20

21

22

23

24

25

26

27

28

29

30

31

32

33

34

35

36

37

38

39

40

41

42

43

44

45

46

47

48

49

50

51

52

53

54

55

56

57

58

59

60

<[illegible]

17. 0 15. 17.



MUNICIPALIDAD DEL CENTRO POBLADO

SAN JOSE - VIRU - LA LIBERTAD

CREADO POR ORDENANZA MUNICIPAL N° 027 - 2013 - MPV
DE FECHA 26-12-2013

“AÑO DE LA UNIDAD, LA PAZ Y EL DESARROLLO”

CONSTANCIA DE POSESIÓN N°496-2023

El que suscribe, Alcalde de La Municipalidad del Centro Poblado de San José, Reconocido con Resolución de Alcaldía N° 795-2022-MPV; creado con Ordenanza Municipal N° 027-2013-MPV, en mérito a sus atribuciones conferidas por ley.

CERTIFICA:

Que la Sra. NORA EDITH ROMERO RAMIREZ, identificada con DNI N°: 71764027 tiene en posesión el lote ubicado en el SECTOR GANOZA - CALLE LA DOLOROSA MZ. "O" LT. "19", del Centro Poblado de San José, Distrito y Provincia Virú, Departamento La Libertad, que dicha posesionaria viene poseyendo de manera pacífica, pública y continua, desde el día 09 de Julio del 2021 tal como se ha verificado e inspeccionado previamente, correspondiéndole al lote urbano en mención, las siguientes medidas y linderos, como a continuación se detalla:

POR EL FRENTE: Colinda con calle La Dolorosa y mide 7.00 metros lineales.

POR LA DERECHA: Colinda con Lote N°18 y mide 20.00 metros lineales.

POR LA IZQUIERDA: Colinda con Lote N°20 y mide 20.00 metros lineales.

POR EL FONDO: Colinda con Lote N°03 y mide 7.00 metros lineales.


AREA TOTAL: Con 140.00 metros cuadrados.

Se expide el presente documento únicamente para los fines de servicio de Energía eléctrica y agua.

San José, 04 de Diciembre del 2023.



MUNICIPALIDAD CENTRO POBLADO
SAN JOSE - VIRU
César A. Torres Solís
ALCALDE



MUNICIPALIDAD DEL CENTRO POBLADO

SAN JOSE – VIRU – LA LIBERTAD

CREADO POR ORDENANZA MUNICIPAL N° 027 - 2013 -- MPV
DE FECHA 26-12-2013

“AÑO DE LA UNIDAD, LA PAZ Y EL DESARROLLO”

CONSTANCIA DE POSESIÓN N°429-2023

El que suscribe, Alcalde de La Municipalidad del Centro Poblado de San José, Reconocido con Resolución de Alcaldía N° 795-2022-MPV; creado con Ordenanza Municipal N° 027-2013-MPV, en mérito a sus atribuciones conferidas por ley.

CERTIFICA:

Que el Sr. JOSE MARCOS ROMERO CABELLOS, identificado con DNI N°:19569040 y la Sra. CONSTANZA MARCELINNA RAMIREZ VEGA, identificada con DNI N°:80320590 tienen en posesión el lote ubicado en el SECTOR GANOZA – CALLE LA DOLOROSA MZ. “O” LT. “20”, del Centro Poblado de San José, Distrito y Provincia Viru, Departamento La Libertad, que dichos poseedores vienen poseyendo de manera pacífica, pública y continua, desde 09 de Julio del año 2021 tal como se ha verificado e inspeccionado previamente, correspondiéndole al lote urbano en mención, las siguientes medidas y linderos, como a continuación se detalla:

POR EL FRENTE: Colinda con calle La Dolorosa y mide 7.00 metros lineales. ==

POR LA DERECHA: Colinda con Lote N°19 y mide 20.00 metros lineales. ==

POR LA IZQUIERDA: Colinda con Lote N°21,22 y 23 y mide 20.00 metros lineales. =====

POR EL FONDO: Colinda con Lotes N°02 y mide 7.00 metros lineales. =====

AREA TOTAL: Con 140.00 metros cuadrados. =====

Se expide el presente documento únicamente para los fines de servicio de Energía eléctrica y agua.

San José, 16 de Noviembre del 2023.



MUNICIPALIDAD CENTRO POBLADO
SAN JOSE - VIRU
César A. Rojas Salas
ALCALDE



281

**MUNICIPALIDAD DEL CENTRO POBLADO
SAN JOSE - VIRU - LA LIBERTAD**

**CREADO POR ORDENANZA MUNICIPAL N° 027 - 2013 - MPV
DE FECHA 26-12-2013**

"AÑO DE LA UNIDAD, LA PAZ Y EL DESARROLLO"

CONSTANCIA DE POSESIÓN N°306-2023

El que suscribe, Alcalde de La Municipalidad del Centro Poblado de San José, Reconocido con Resolución de Alcaldía N° 795-2022-MPV; creado con Ordenanza Municipal N° 027-2013-MPV, en mérito a sus atribuciones conferidas por ley.

CERTIFICA:

Que la Sra. ANGELICA AZAÑA VEGA, identificada con DNI N°: 71053774 y el Sr. JAVIER ENRIQUES VIDAL, identificado con DNI N°48856428 tienen en posesión el lote ubicado en el SECTOR GANOZA - CALLE SAN JUAN MZ. "O" LT. "22", del Centro Poblado de San José, Distrito y Provincia Virú, Departamento La Libertad, que dichos poseionarios vienen poseyendo de manera pacífica, publica y continua, desde el día 08 de Septiembre del 2019 tal como se ha verificado e inspeccionado previamente, correspondiéndole al lote urbano en mención, las siguientes medidas y linderos, como a continuación se detalla:

POR EL FRENTE: Colinda con calle San Juan y mide 8.00 metros lineales. ---

POR LA DERECHA: Colinda con Lote N°21 y mide 17.50 metros lineales. . . .

POR LA IZQUIERDA: Colinda con Lote N°23 y mide 17.50 metros lineales. ==

POR EL FONDO: Colinda con Lotes N°20 y mide 8.00 metros lineales. =====

AREA TOTAL: Con 140.00 metros cuadrados, =====

Se expide el presente documento únicamente para los fines de servicio de Energía eléctrica y agua.

San José, 15 de Noviembre del 2023.



MUNICIPALIDAD CENTRO POBLADO
SAN JOSE - VIRU
CERRA REYES SOLIS
ALCALDE



MUNICIPALIDAD DEL CENTRO POBLADO

SAN JOSÉ - VIRU - LA LIBERTAD

CREADO POR ORDENANZA MUNICIPAL N° 027 - 2013 - MPV
DE FECHA 26-12-2013

"AÑO DE LA UNIDAD, LA PAZ Y EL DESARROLLO"

CONSTANCIA DE POSESIÓN N°340-2023

El que suscribe, Alcalde de La Municipalidad del Centro Poblado de San José, Reconocido con Resolución de Alcaldía N° 795-2022-MPV; creado con Ordenanza Municipal N° 027-2013-MPV, en mérito a sus atribuciones conferidas por ley.

CERTIFICA:

Que el Sr. ISAIAS ARCE MIGUEL, identificado con DNI N° 32946097 y la Sra. MAXIMA GREGORIA ROMERO ROSALES, identificada con DNI N°: 31659141 tienen en posesión el lote ubicado en el SECTOR GANOZA - CALLE SAN JUAN MZ. "O" LT. "23", del Centro Poblado de San José, Distrito y Provincia Virú, Departamento La Libertad, que dichos poseedores vienen poseyendo de manera pacífica, pública y continua, desde el día 11 de Noviembre del 2021 tal como se ha verificado e inspeccionado previamente, correspondiéndolo al lote urbano en mención, las siguientes medidas y linderos, como a continuación se detalla:

POR EL FRENTE: Colinda con calle San Juan y mide 8.00 metros lineales. ===

POR LA DERECHA: Colinda con Lote N°22 y mide 17.50 metros lineales. ===

POR LA IZQUIERDA: Colinda con Lote N°24 y mide 17.50 metros lineales. ===

POR EL FONDO: Colinda con Lotes N°02 y 20 y mide 8.00 metros lineales. ==

AREA TOTAL: Con 140.00 metros cuadrados. =====

Se expide el presente documento únicamente para los fines de servicio de Energía eléctrica y agua.

San José, 16 de Noviembre del 2023.



MUNICIPALIDAD DEL CENTRO POBLADO
SAN JOSÉ - VIRU
.....
Gobernador
ALCALDE

REPÚBLICA DEL PERÚ MINISTRO NACIONAL DE DEFENSA CIVIL
DOCUMENTO NACIONAL DE IDENTIDAD

CUI 31659141-3

Foto

Primer Apellido
ROMERO

Segundo Apellido
REGALADO

Por Nombre
MAXIMA GREGORIA

Nacimiento Fecha y Lugar
05 10 1987 Arequipa

Sexo F Estado Civil B

Fecha Expiración
07 06 2032

Fecha Caducidad
07 06 2032

I<PER31659141<4<<<<<<<<<<<<<<<<<<
7010239F3002072P<ER<<<<<<<<<<<<<<<<<<8
ROMERO<<MAXIMA<GREGORIA<<<<<<<<<<<<<<<<<<

[illegible]



MUNICIPALIDAD DEL CENTRO POBLADO

SAN JOSE - VIRU - LA LIBERTAD

CREADO POR ORDENANZA MUNICIPAL N° 027 2013 - MPV
DE FECHA 26-12-2013

"AÑO DE LA UNIDAD, LA PAZ Y EL DESARROLLO"

CONSTANCIA DE POSESIÓN N°684-2023

El que suscribe, Alcalde de La Municipalidad del Centro Poblado de San José, Reconocido con Resolución de Alcaldía N° 795-2022-MPV; creado con Ordenanza Municipal N° 027-2013-MPV, en mérito a sus atribuciones conferidas por ley.

CERTIFICA:

Que la Sra. ANITA ANTONIA CAYTO PAREDES, identificada con DNI N°: 18215019 tiene en posesión el lote ubicado en el SECTOR GANOZA - AV. SANTA TERESITA MZ. "01" LT. "02", del Centro Poblado de San José, Distrito y Provincia Virú, Departamento La Libertad, que dicha posesionaria viene poseyendo de manera pacífica, pública y continua, desde el día 13 de enero del 2015 tal como se ha verificado e inspeccionado previamente, correspondiéndole al lote urbano en mención, las siguientes medidas y linderos, como a continuación se detalla:

POR EL FRENTE: Colinda con Av. Santa Teresita y mide 7.00 metros lineales. ==

POR LA DERECHA: Colinda con Lote N°01 y mide 12.90 metros lineales. ===

POR LA IZQUIERDA: Colinda con Lote N°03 y mide 13.00 metros lineales. ==

POR EL FONDO: Colinda con Pasaje Tacna y mide 7.00 metros lineales. - - - - -

AREA TOTAL: Con 92,20 metros cuadrados. =====

Se expide el presente documento únicamente para los fines de servicio de Energía eléctrica y agua.

San José, 29 de Diciembre del 2023.



MUNICIPALIDAD CENTRO POBLADO
SAN JOSE - VIRU
César A. Reyes Soto
ALCALDE



MUNICIPALIDAD DEL CENTRO POBLADO

SAN JOSE - VIRU - LA LIBERTAD

CREADO POR ORDENANZA MUNICIPAL N° 027-2013-MPV
DE FECHA 26-12-2013

"AÑO DE LA UNIDAD, LA PAZ Y EL DESARROLLO"

CONSTANCIA DE POSESIÓN N°664-2023

El que suscribe, Alcalde de La Municipalidad del Centro Poblado de San José, Reconocido con Resolución de Alcaldía N° 795-2022-MPV; creado con Ordenanza Municipal N° 027-2013-MPV, en mérito a sus atribuciones conferidas por ley.

CERTIFICA:

Que el Sr. **ROGELIO CESPEDES VARGAS**, identificado con DNI N°: 43330781 y la Sra. **ROMY DENIS CORDOVA SOLES**, identificada con DNI N°: 42951415 tienen en posesión el lote ubicado en el **SECTOR GANOZA - AV. SANTA TERESITA MZ. "01" LT. "03"**, del Centro Poblado de San José, Distrito y Provincia Virú, Departamento La Libertad, que dichos posesionarios vienen poseyendo de manera pacífica, pública y continua, desde el día 14 de enero del 2015 tal como se ha verificado e inspeccionado previamente, correspondiéndole al lote urbano en mención, las siguientes medidas y linderos, como a continuación se detalla:

POR EL FRENTE: Colinda con Av. Santa Teresita y mide 12.00 metros lineales.

POR LA DERECHA: Colinda con Lote N°04 y mide 13.00 metros lineales. ===

POR LA IZQUIERDA: Colinda con Lote N°02 y mide 15.00 metros lineales. ===

POR EL FONDO: Colinda con Pasaje Tacna y mide 12.00 metros lineales. ===

AREA TOTAL: Con 168.00 metros cuadrados. =====

Se expide el presente documento únicamente para los fines de servicio de Energía eléctrica y agua.

San José, 29 de Diciembre del 2023.



MUNICIPALIDAD CENTRO POBLADO
SAN JOSE - VIRU

César A. Rivas Soles
ALCALDE



MUNICIPALIDAD DEL CENTRO POBLADO

SAN JOSE – VIRÚ – LA LIBERTAD

CREADO POR ORDENANZA MUNICIPAL N° 027 - 2013 - MPV
DE FECHA 26-12-2013

“AÑO DE LA UNIDAD, LA PAZ Y EL DESARROLLO”

CONSTANCIA DE POSESIÓN N°685-2023

El que suscribe, Alcalde de La Municipalidad del Centro Poblado de San José, Reconocido con Resolución de Alcaldía N° 795-2022-MPV; creado con Ordenanza Municipal N° 027-2013-MPV, en mérito a sus atribuciones conferidas por ley.

CERTIFICA:

Que el Sr. MANUEL VISITACIÓN DIAZ MIRANDA, identificado con DNI N°: 17991852 tiene en posesión el lote ubicado en el SECTOR GANOZA – AV. SANTA TERESITA MZ. “01” LT. “04”, del Centro Poblado de San José, Distrito y Provincia Virú, Departamento La Libertad, que dicho posecionario viene poseyendo de manera pacífica, pública y continua, desde el día 21 de enero del 2015 tal como se ha verificado e inspeccionado previamente, correspondiéndole al lote urbano en mención, las siguientes medidas y linderos, como a continuación se detalla:

POR EL FRENTE: Colinda con Av. Santa Teresita y mide 6.50 metros lineales. =

POR LA DERECHA: Colinda con Lote N°03 y mide 16.00 metros lineales. =====

POR LA IZQUIERDA: Colinda con Lote N°05 y mide 16.50 metros lineales. =====

POR EL FONDO: Colinda con Pasaje Tacna y mide 6.50 metros lineales. =====

AREA TOTAL: Con 108.00 metros cuadrados. =====

Se expide el presente documento únicamente para los fines de servicio de Energía eléctrica y agua.

San José, 29 de Diciembre del 2023.



MUNICIPALIDAD CENTRO POBLADO
SAN JOSE - VIRU
César A. Torres Solís
ALCALDE



MUNICIPALIDAD DEL CENTRO POBLADO

SAN JOSE – VIRU – LA LIBERTAD

CREADO POR ORDENANZA MUNICIPAL N° 027 - 2013 - MPV
DE FECHA 26-12-2013

“AÑO DE LA UNIDAD, LA PAZ Y EL DESARROLLO”

CONSTANCIA DE POSESIÓN N°663-2023

El que suscribe, Alcalde de La Municipalidad del Centro Poblado de San José, reconocido con Resolución de Alcaldía N° 795-2022-MPV; creado con Ordenanza Municipal N° 027-2013-MPV, en mérito a sus atribuciones conferidas por ley.

CERTIFICA:

Que el Sr. **ALINDOR CONTRERAS ROJAS**, identificado con DNI N°: **44175628** tiene en posesión el lote ubicado en el **SECTOR CANOZA – AV. SANTA TERESITA MZ. “01” U.T. “05”**, del Centro Poblado de San José, Distrito y Provincia Virú, Departamento La Libertad, que dicho posesionario viene poseyendo de manera pacífica, pública y continua, desde el día 13 de enero del 2015 tal como se ha verificado e inspeccionado previamente, correspondiéndole al lote urbano en mención, las siguientes medidas y linderos, como a continuación se detalla:

POR EL FRENTE: Colinda con Av. Santa Teresita y mide 4.50 metros lineales. =

POR LA DERECHA: Colinda con Lote N°06 y mide 16.50 metros lineales. ===

POR LA IZQUIERDA: Colinda con Lote N°04 y mide 16.00 metros lineales. ===

POR EL FONDO: Colinda con Pasaje Tacna y mide 4.00 metros lineales. ---

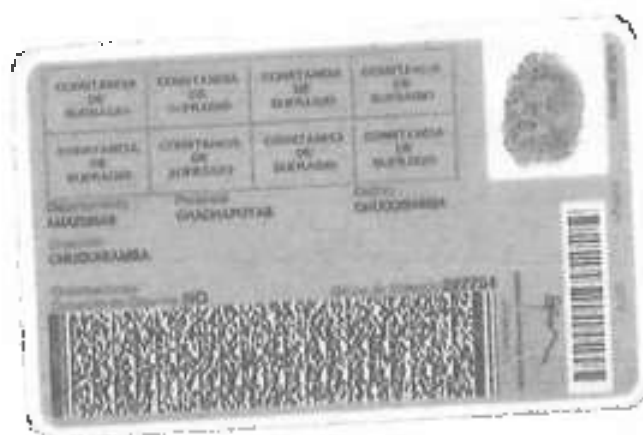
AREA TOTAL: Con 64.25 metros cuadrados. =====

Se expide el presente documento únicamente para los fines de servicio de Energía eléctrica y agua.

San José, 29 de Diciembre del 2023.



MUNICIPALIDAD CENTRO POBLADO
SAN JOSE - VIRU
César A. Rojas Sotillo
ALCALDE





MUNICIPALIDAD DEL CENTRO POBLADO

SAN JOSE - VIRU - LA LIBERTAD

CREADO POR ORDENANZA MUNICIPAL N° 027 - 2013 - MPV
DE FECHA 26-12-2013

"AÑO DE LA UNIDAD, LA PAZ Y EL DESARROLLO"

CONSTANCIA DE POSESIÓN N°653-2023

El que suscribe, Alcalde de La Municipalidad del Centro Poblado de San José, Reconocido con Resolución de Alcaldía N° 795-2022-MPV; creado con Ordenanza Municipal N° 027-2013-MPV, en merito a sus atribuciones conferidas por ley.

CERTIFICA:

Que el Sr. **OSWALDO CORDOVA MIRANDA**, identificado con DNI N°: 17973937 y la Sra. **ZOLA SOLES FERNANDEZ**, identificada con DNI N°: 17973549 tienen en posesión el lote ubicado en el **SECTOR GANOZA - AV. SANTA TERESITA MZ. "01" LT. "06"**, del Centro Poblado de San José, Distrito y Provincia Viru, Departamento La Libertad, que dichos poseedores vienen poseyendo de manera pacífica, pública y continua, desde el día 13 de enero del 2015 tal como se ha verificado e inspeccionado previamente, correspondiéndole al lote urbano en mención, las siguientes medidas y linderos, como a continuación se detalla:

POR EL FRENTE: Colinda con Av. Santa Teresita y mide 7.00 metros lineales.

POR LA DERECHA: Colinda con Lote N°05 y mide 16.50 metros lineales. ===

POR LA IZQUIERDA: Colinda con Lote N°07 y mide 17.00 metros lineales. ===

POR EL FONDO: Colinda con Pasaje Tacna y mide 7.00 metros lineales. =====

AREA TOTAL: Con 113.00 metros cuadrados. =====

Se expide el presente documento únicamente para los fines de servicio de Energía eléctrica y agua.

San José, 04 de Diciembre del 2023.



MUNICIPALIDAD CENTRO POBLADO
SAN JOSE - VIRU
Génesis Reyes Solís
ALCALDE

**MUNICIPALIDAD DEL CENTRO POBLADO****SAN JOSE – VIRU – LA LIBERTAD**

CREADO POR ORDENANZA MUNICIPAL N° 027 – 2013 – MPV
DE FECHA 26-12-2013

“AÑO DE LA UNIDAD, LA PAZ Y EL DESARROLLO”

CONSTANCIA DE POSESIÓN N°669-2023

El que suscribe, Alcalde de La Municipalidad del Centro Poblado de San José, Reconocido con Resolución de Alcaldía N° 795-2022-MPV; creado con Ordenanza Municipal N° 027-2013-MPV, en mérito a sus atribuciones conferidas por ley.

CERTIFICA:

Que el Sr. **JESUS MISAEL RODRIGUEZ SALAZAR**, identificado con DNI N°: 46625245, tiene en posesión el lote ubicado en el **SECTOR GANOZA – AV. SANTA TERESITA MZ. “01” LT. “07”**, del Centro Poblado de San José, Distrito y Provincia Virú, Departamento La Libertad, que dicho poseionario viene poseyendo de manera pacífica, pública y continua, desde el día 12 de enero del 2015 tal como se ha verificado e inspeccionado previamente, correspondiéndole al lote urbano en mención, las siguientes medidas y linderos, como a continuación se detalla:

POR EL FRENTE: Colinda con Av. Santa Teresita y mide 9.00 metros lineales.

POR LA DERECHA: Colinda con Lote N°08 y mide 17.00 metros lineales. ==

POR LA IZQUIERDA: Colinda con Lote N°06 y mide 18.00 metros lineales. ==

POR EL FONDO: Colinda con Pasaje Tacna y mide 7.00 metros lineales.

AREA TOTAL: Con 130.00 metros cuadrados. =====

Se expide el presente documento únicamente para los fines de servicio de Energía eléctrica y agua.

San José, 29 de Diciembre del 2023.



MUNICIPALIDAD DEL CENTRO POBLADO
SAN JOSE – VIRU
César Augusto Bolo
ALCALDE



MUNICIPALIDAD DEL CENTRO POBLADO

SAN JOSE – VIRU – LA LIBERTAD

CREADO POR ORDENANZA MUNICIPAL N° 027 – 2013 – MPV
DE FECHA 26-12-2013

“AÑO DE LA UNIDAD, LA PAZ Y EL DESARROLLO”

CONSTANCIA DE POSESIÓN N°654-2023

El que suscribe, Alcalde de La Municipalidad del Centro Poblado de San José, Reconocido con Resolución de Alcaldía N° 795-2022-MPV; creado con Ordenanza Municipal N° 027-2013-MPV, en mérito a sus atribuciones conferidas por ley.

CERTIFICA:

Que el Sr. FELIPE GARCIA GARCIA, identificado con DNI N°: 72311410 y la Sra. MARIA DIALENI CORONEL GOICOCHEA, identificada con DNI N°: 62359573 tienen en posesión el lote ubicado en el SECTOR CANOZA – AV. SANTA TERESITA MZ. “01” LT. “08”, del Centro Poblado de San José, Distrito y Provincia Virú, Departamento La Libertad, que dichos poseedores vienen poseyendo de manera pacífica, pública y continua, desde el día 13 de enero del 2015 tal como se ha verificado o inspeccionado previamente, correspondiéndole al lote urbano en mención, las siguientes medidas y linderos, como a continuación se detalla:

POR EL FRENTE: Colinda con Av. Santa Teresita y mide 8.00 metros lineales.

POR LA DERECHA: Colinda con Lote N°07 y mide 3.00 metros lineales. ===

POR LA IZQUIERDA: Colinda con Lote N°09 y mide 2.50 metros lineales. ===

POR EL FONDO: Colinda con Pasaje Tacna y mide 8.00 metros lineales. - - -

AREA TOTAL: Con 22.00 metros cuadrados. =====

Se expide el presente documento únicamente para los fines de servicio de Energía eléctrica y agua.

San José, 04 de Diciembre del 2023.



MUNICIPALIDAD CENTRO POBLADO
SAN JOSE - VIRU
GONZALES A. RIVERA SANCHEZ
ALCALDE



MUNICIPALIDAD DEL CENTRO POBLADO

SAN JOSÉ – VIRU – LA LIBERTAD

CREADO POR ORDENANZA MUNICIPAL N° 027 - 2013 - MPV
DE FECHA 26-12-2013

“AÑO DE LA UNIDAD, LA PAZ Y EL DESARROLLO”

CONSTANCIA DE POSESIÓN N°649-2023

El que suscribe, Alcalde de La Municipalidad del Centro Poblado de San José, Reconocido con Resolución de Alcaldía N° 795-2022-MPV; creado con Ordenanza Municipal N° 027-2013-MPV, en merito a sus atribuciones conferidas por ley.

CERTIFICA:

Que el Sr. NEIMER JHONNY GONZALES YUPANQUI, identificado con DNI N°: 71659066 tiene en posesión el lote ubicado en el SECTOR GANOZA – AV. SANTA TERESITA MZ. “01” LT. “09”, del Centro Poblado de San José, Distrito y Provincia Virú, Departamento La Libertad, que dicho poseionario viene poseyendo de manera pacífica, pública y continua, desde el 15 de julio del 2018 tal como se ha verificado e inspeccionado previamente, correspondiéndole al lote urbano en mención, las siguientes medidas y linderos, como a continuación se detalla:

POR EL FRENTE: Colinda con Av. Santa Teresita y mide 15.00 metros lineales.

POR LA DERECHA: Colinda con Lote N°08 y mide 4.00 metros lineales. ===

POR LA IZQUIERDA: Colinda con Lote N°10 y mide 4.00 metros lineales. ==

POR EL FONDO: Colinda con Prop. de Terceros y mide 15.50 metros lineales. =

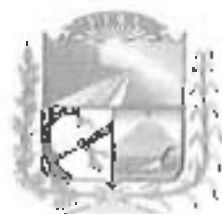
ARBA TOTAL: Con 53.00 metros cuadrados. =====

Se expide el presente documento únicamente para los fines de servicio de Energía eléctrica y agua.

San José, 04 de Diciembre del 2023.



MUNICIPALIDAD DEL CENTRO POBLADO
SAN JOSÉ - VIRU
César A. Reyes Solís
ALCALDE

**MUNICIPALIDAD DEL CENTRO POBLADO****SAN JOSE - VIRU - LA LIBERTAD**

CREADO POR ORDENANZA MUNICIPAL N° 027 - 2013 - MPV
DE FECHA 26-12-2013

"AÑO DE LA UNIDAD, LA PAZ Y EL DESARROLLO"

CONSTANCIA DE POSESIÓN N°355-2023

El que suscribe, Alcalde de La Municipalidad del Centro Poblado de San José, Reconocido con Resolución de Alcaldía N° 795-2022-MPV; creado con Ordenanza Municipal N° 027-2013-MPV, en mérito a sus atribuciones conferidas por ley.

CERTIFICA:

Que el Sr. **ALEXIS STIBER CHACON QUIROZ**, identificado con DNI N°74879378 y la Sra. **RAQUEL HADDE VANESSA CORDOVA SALAS**, identificada con DNI N°: 76150604 tienen en posesión el lote ubicado en el **SECTOR GANOZA - AV.SANTA TERESITA MZ. "01" LT. "10"**, del Centro Poblado de San José, Distrito y Provincia Virú, Departamento La Libertad, que dichos poseedores vienen poseyendo de manera pacífica, pública y continua, desde el día 07 de Agosto del 2018 tal como se ha verificado e inspeccionado previamente, correspondiéndole al lote urbano en mención, las siguientes medidas y linderos, como a continuación se detalla:

POR EL FRENTE: Colinda con calle Av. Santa Teresita y mide 15.00 metros lineales. =====

POR LA DERECHA: Colinda con cerco verde y mide 4.00 metros lineales. ===

POR LA IZQUIERDA: Colinda con Lote N°09 y mide 6.00 metros lineales. ===

POR EL FONDO: Colinda con Pasaje Tacna y mide 15.50 metros lineales. =====

AREA TOTAL: Con 67.50 metros cuadrados. =====

Se expide el presente documento únicamente para los fines de servicio de Energía eléctrica y agua.

San José, 16 de Noviembre del 2023.



MUNICIPALIDAD DEL CENTRO POBLADO
SAN JOSE - VIRU
GOSMAY A. TAYLOS Sotoles
ALCALDE

[illegible][illegible]



MUNICIPALIDAD DEL CENTRO POBLADO

SAN JOSE - VIRU - LA LIBERTAD

CREADO POR ORDENANZA MUNICIPAL N° 027 - 2013 - MPV
DE FECHA 26-12-2013

"AÑO DE LA UNIDAD, LA PAZ Y EL DESARROLLO"

CONSTANCIA DE POSESIÓN N°658-2023

El que suscribe, Alcalde de La Municipalidad del Centro Poblado de San José, Reconocido con Resolución de Alcaldía N° 795-2022-MPV; creado con Ordenanza Municipal N° 027-2013-MPV, en merito a sus atribuciones conferidas por ley.

CERTIFICA:

Que la Sra. **MARYCELO JOSABETH CORDOVA OCAÑA**, identificada con DNI N°: 62812524 tiene en posesión el lote ubicado en el **SECTOR GANOZA - AV. SANTA TERESITA MZ. "01" LT. "11"**, del Centro Poblado de San José, Distrito y Provincia Virú, Departamento La Libertad, que dicha posesionaria viene poseyendo de manera pacífica, pública y continua, desde el día 12 de enero del 2015 tal como se ha verificado e inspeccionado previamente, correspondiéndole al lote urbano en mención, las siguientes medidas y linderos, como a continuación se detalla:

POR EL FRENTE: Colinda con Av. Santa Teresita y mide 17.00 metros lineales.

POR LA DERECHA: Colinda con Lote N°10 y mide 6.00 metros lineales. ----

POR LA IZQUIERDA: Colinda con calle Brasil y mide 8.00 metros lineales. ---

POR EL FONDO: Colinda con Pasaje Tacna y mide 17.50 metros lineales. =

AREA TOTAL: Con 114.50 metros cuadrados. =====

Se expide el presente documento únicamente para los fines de servicio de Energía eléctrica y agua.

San José, 04 de Diciembre del 2023.



MUNICIPALIDAD DEL CENTRO POBLADO
SAN JOSÉ - VIRÚ
César A. Rodríguez Velasco
ALCALDE

REPÚBLICA DEL PERÚ
GOBIERNO NACIONAL DE EMERGENCIAS
Calle 1251 20000 - D

Nombre: JOSABETH
Cordova
Apellido: CORDOVA
Fecha de Nacimiento: 21 12 1971
Fecha de Emisión: 21 12 1971

Identificación: 0409186P2912213PER
Cordova<<MARYGIELO<JOSABETH<<<

SECRETARÍA DE DEFENSA	SECRETARÍA DE DEFENSA	SECRETARÍA DE DEFENSA	SECRETARÍA DE DEFENSA
SECRETARÍA DE DEFENSA	SECRETARÍA DE DEFENSA	SECRETARÍA DE DEFENSA	SECRETARÍA DE DEFENSA
SECRETARÍA DE DEFENSA	SECRETARÍA DE DEFENSA	SECRETARÍA DE DEFENSA	SECRETARÍA DE DEFENSA
SECRETARÍA DE DEFENSA	SECRETARÍA DE DEFENSA	SECRETARÍA DE DEFENSA	SECRETARÍA DE DEFENSA

Ministerio de la Libertad
Paseo de la Libertad
Calle 1251 20000 - D

Director: DALLA REPUBLICA DE BRASIL - CLP/BRASILEIRO DE DEFENSA

Ministerio de la Libertad
Paseo de la Libertad
Calle 1251 20000 - D



MUNICIPALIDAD DEL CENTRO POBLADO

SAN JOSE - VIRU - LA LIBERTAD

CREADO POR ORDENANZA MUNICIPAL N° 027 - 2013 - MPV
DE FECHA 26-12-2013

"AÑO DE LA UNIDAD, LA PAZ Y EL DESARROLLO"

CONSTANCIA DE POSESIÓN N°483-2023

El que suscribe, Alcalde de la Municipalidad del Centro Poblado de San José, Reconocido con Resolución de Alcaldía N° 795-2022-MPV; creado con Ordenanza Municipal N° 027-2013-MPV, en mérito a sus atribuciones conferidas por ley.

CERTIFICA:

Que la Sra. CARMEN ROSA RUIZ FLORES, identificada con DNI N°: 45386603 tiene en posesión el lote ubicado en el SECTOR GANOZA - CALLE LA DOLOROSA MZ. "P" LT. "06", del Centro Poblado de San José, Distrito y Provincia Virú, Departamento La Libertad, que dicha posesionaria viene poseyendo de manera pacífica, pública y continua, desde el día 21 de enero del 2021 tal como se ha verificado e inspeccionado previamente, correspondiéndole al lote urbano en mención, las siguientes medidas y linderos, como a continuación se detalla:

POR EL FRENTE: Colinda con calle La Dolorosa y mide 7.00 metros lineales. =

POR LA DERECHA: Colinda con Lote N°05 y mide 20.00 metros lineales. ===

POR LA IZQUIERDA: Colinda con Lote N°07 y mide 20.00 metros lineales. ==

POR EL FONDO: Colinda con Lote N°16 y mide 7.00 metros lineales. =====

AREA TOTAL: Con 140.00 metros cuadrados. =

Se expide el presente documento únicamente para los fines de servicio de Energía eléctrica y agua.

San José, 04 de Diciembre del 2023.



MUNICIPALIDAD CENTRO POBLADO
SAN JOSE - VIRU
César Antonio Sánchez
ALCALDE

M&C INGENIEROS S.R.L.
Ing. Percy SANCHEZ SUAREZ
RUELA 5 02122114
LT 1 00024



254

**MUNICIPALIDAD DEL CENTRO POBLADO
SAN JOSE – VIRU – LA LIBERTAD
CREADO POR ORDENANZA MUNICIPAL N° 027 – 2013 – MPV
DE FECHA 26-12-2013**

**"AÑO DEL BICENTENARIO DE LA CONSOLIDACION DE NUESTRA
INDEPENDENCIA, Y DE LA CONMEMORACION DE LAS HEROICAS BATALLAS
DE JUNIN Y AYACUCHO"**

CONSTANCIA DE POSESIÓN N°062-2024

El que suscribe, Alcalde de La Municipalidad del Centro Poblado de San José, Reconocido con Resolución de Alupdia N° 795-2022-MPV; creado con Ordenanza Municipal N° 027-2013-MPV, en merito a sus atribuciones conferidas por ley.

CERTIFICA:

Que la Sra. **IORELA CARMIN ROBLES VASQUEZ**, identificada con DNI N°: 44088575, tiene en posesión el lote ubicado en el **SECTOR GANOZA – CALLE LAS DOLOROSA "P" LT. "07"**, del Centro Poblado de San José, Distrito y Provincia Viru, Departamento La Libertad, que dicha posecionaria viene poseyendo de manera pacifica, publica y continua, tal como se ha verificado e inspeccionado previamente, correspondiéndole al lote urbano en mención, las siguientes medidas y linderos, como a continuación se detalla:

POR EL FRENTE: Colinda con calle La Dolorosa y mide 7.00 metros lineales. ==

POR LA DERECHA: Colinda con Lote N° 06 y mide 20.00 metros lineales. ===

POR LA IZQUIERDA: Colinda con Lote N°08 y mide 20.00 metros lineales. =====

POR EL FONDO: Colinda con Lote N°05 y mide 7.00 metros lineales. ==

AREA TOTAL: Con 140.00 metros cuadrados. =====

Se expide el presente documento únicamente para los fines de servicio de Energía eléctrica y agua.

San José, 06 de Marzo del 2024.



MUNICIPALIDAD DEL CENTRO POBLADO
SAN JOSE - VIRU
.....
ALCALDE



**MUNICIPALIDAD DEL CENTRO POBLADO
SAN JOSE – VIRU – LA LIBERTAD**

**CREADO POR ORDENANZA MUNICIPAL N° 027 – 2013 – MPV
DE FECHA 26-12-2013**

“AÑO DE LA UNIDAD, LA PAZ Y EL DESARROLLO”

CONSTANCIA DE POSESIÓN N°522-2023

El que suscribe, Alcalde de La Municipalidad del Centro Poblado de San José, Reconocido con Resolución de Alcaldía N° 795-2022-MPV; creado con Ordenanza Municipal N° 027-2013-MPV, en mérito a sus atribuciones conferidas por ley.

CERTIFICA:

Que la Sra. **APOIONIA TRUJILLANO PARDO**, identificada con DNI N°: **27435462** tiene en posesión el lote ubicado en el **SECTOR GANOZA - CALLE LA DOLOROSA MZ. “P” LT. “08”**, del Centro Poblado de San José, Distrito y Provincia Virú, Departamento La Libertad, que dicha poseionaria viene poseyendo de manera pacífica, publica y continua, desde el día 03 de Marzo del 2023 tal como se ha verificado e inspeccionado previamente, correspondiéndole al lote urbano en mención, las siguientes medidas y linderos, como a continuación se detalla:

POR EL FRENTE: Colinda con calle la Dolorosa y mide 7.00 metros lineales. ==

POR LA DERECHA: Colinda con Lote N°07 y mide 20.00 metros lineales. ===

POR LA IZQUIERDA: Colinda con Lote N°09 y mide 20.00 metros lineales. ==

POR EL FONDO: Colinda con Lote N°14 y mide 7.00 metros lineales. -----

AREA TOTAL: Con 140.00 metros cuadrados. =====

Se expide el presente documento únicamente para los fines de servicio de Energía eléctrica y agua.

San José, 04 de Diciembre del 2023.



MUNICIPALIDAD CENTRO POBLADO
SAN JOSE - VIRU
César A. Reyes Solís
ALCALDE

M.C.T. TRUJILLANO S.R.L.
Ing. César Solís Santamaría
REPRESENTANTE LEGAL
CIP N° 81020

	Primer Apellido	TRUJILLANO	Vigencia Inscripción:	19-18-2020
	Segundo Apellido	MANGO	Fecha Emisión:	09-17-2019
	Tercer Nombre	APOLONIA	Fecha Caducidad:	07-11-2020
	Número de Pape y Uriges	39 97 1374 000000		
	Peso *	Estructura Ocul.		
	Raza	B	Piel D.P.	
I<PER27435462<7<<<<<<<<<<<<				
7<07309F2611077PER<<<<<<<<<<<B				
TRUJILLANOC<APOLONIA<<<<<<<<<<				

CONFIDANCIA DE SUPLENTE	CONFIDANCIA DE SUPLENTE	CONFIDANCIA DE SUPLENTE	CONFIDANCIA DE SUPLENTE
CONFIDANCIA DE SUPLENTE	CONFIDANCIA DE SUPLENTE	CONFIDANCIA DE SUPLENTE	CONFIDANCIA DE SUPLENTE

Departamento
LA LIBERTAD






Provincia
YPSU

Ciudad
GUAYO

Designación
PSA TRUJILLO 148

Observaciones
Donación de Órgano 140

Fecha de Validación **21/06/07**

Inw. P. ... San Francisco

**MUNICIPALIDAD DEL CENTRO POBLADO****SAN JOSE - VIRU - LA LIBERTAD**

CREADO POR ORDENANZA MUNICIPAL N° 027 - 2013 - MPV
DE FECHA 26-12-2013

"AÑO DE LA UNIDAD, LA PAZ Y EL DESARROLLO"

CONSTANCIA DE POSESIÓN N°617-2023

El que suscribe, Alcalde de La Municipalidad del Centro Poblado de San José, Reconocido con Resolución de Alcaldía N° 795-2022-MPV; creado con Ordenanza Municipal N° 027-2013-MPV, en merito a sus atribuciones conferidas por ley.

CERTIFICA:

Que la Sra. **BELINDA RENGIFO SOLISVAN**, identificada con DNI N°: **44783527** tiene en posesión el lote ubicado en el **SECTOR GANOZA - CALLE SAN JUAN MZ. "P" LT. "10"**, del Centro Poblado de San José, Distrito y Provincia Virú, Departamento La Libertad, que dicha posecionaria viene poseyendo de manera pacifica, publica y continua, desde el día 12 de octubre del 2019 tal como se ha verificado e inspeccionado previamente, correspondiéndole al lote urbano en mención, las siguientes medidas y linderos, como a continuación se detalla:

POR EL FRENTE: Colinda con calle San Juan y mide 8.00 metros lineales. ===

POR LA DERECHA: Colinda con Lote N°09 y mide 17.50 metros lineales. ===

POR LA IZQUIERDA: Colinda con Lote N°11 y mide 17.50 metros lineales. ===

POR EL FONDO: Colinda con Lote N°08 y mide 8.00 metros lineales. =====

AREA TOTAL: Con 140.00 metros cuadrados. =====

Se expide el presente documento únicamente para los fines de servicio de Energía eléctrica y agua.

San José, 04 de Diciembre del 2023.



MUNICIPALIDAD CENTRO POBLADO
SAN JOSE - VIRU
César A. Reyes Solís
ALCALDE

M&C INGENIEROS S.R.L.

Ing. Percy Vences Santalucia
RESPONSABLE TECNICO



**MUNICIPALIDAD DEL CENTRO POBLADO
SAN JOSE – VIRU – LA LIBERTAD**
CREADO POR ORDENANZA MUNICIPAL N° 027 – 2013 – MPV
DE FECHA 26-12-2013

248

“AÑO DEL BICENTENARIO, DE LA CONSOLIDACIÓN DE NUESTRA
INDEPENDENCIA, Y DE LA CONMEMORACIÓN DE LAS HEROICAS BATALLAS
DE JUNIN Y AYACUCHO”

CONSTANCIA DE POSESIÓN N°054-2024

El que suscribe, Alcalde de La Municipalidad del Centro Poblado de San José,
Reconocido con Resolución de Alcaldía N° 795-2022-MPV; creado con
Ordenanza Municipal N° 027-2013-MPV, en mérito a sus atribuciones conferidas
por ley.

CERTIFICA:

Que el Sr. **FELIX MARTIN GRAUS VILLACORTA**, identificado con DNI
N°: 17948317, tiene en posesión el lote ubicado en el **SECTOR GANOZA** -
CALLE SAN JUAN "P" LT. "12", del Centro Poblado de San José, Distrito y
Provincia Viru, Departamento La Libertad, que dicho posesionario viene
poseyendo de manera pacífica, pública y continua, desde el 26 de Septiembre del
2023 tal como se ha verificado e inspeccionado previamente, correspondiéndole al
lote urbano en mención, las siguientes medidas y linderos, como a continuación se
detalla:

POR EL FRENTE: Colinda con calle San Juan y mide 8.00 metros lineales. ===

POR LA DERECHA: Colinda con Lote N°11 y mide 17.50 metros lineales. ===

POR LA IZQUIERDA: Colinda con Lote N°13 y mide 17.50 metros lineales. ==

POR EL FONDO: Colinda con Lote N°14 y mide 8.00 metros lineales. =====

AREA TOTAL: Con 140.00 metros cuadrados. =====


Se expide el presente documento únicamente para los fines de servicio de Energía
eléctrica y agua.

San José, 06 de Marzo del 2024.



MUNICIPALIDAD CENTRO POBLADO
SAN JOSE - VIRU
GOSWAMI, Carlos Salas
ALCALDE

MEDIANEROS S.R.L.
Ing. Juan Santos Santamaría
BO. 00000000000000000000
00000000000000000000

**MUNICIPALIDAD DEL CENTRO POBLADO****SAN JOSE – VIRU – LA LIBERTAD**

CREADO POR ORDENANZA MUNICIPAL N° 027 – 2013 – MPV
DE FECHA 26-12-2013

“AÑO DE LA UNIDAD, LA PAZ Y EL DESARROLLO”

CONSTANCIA DE POSESIÓN N°366-2023

El que suscribe, Alcalde de La Municipalidad del Centro Poblado de San José, Reconocido con Resolución de Alcaldía N° 795-2022-MPV; creado con Ordenanza Municipal N° 027-2013-MPV, en mérito a sus atribuciones conferidas por ley.

CERTIFICA:

Que la Sra. **SOCORRO DEL PILAR SILVA CASTILLO**, identificada con DNI N°: 43258933 tiene en posesión el lote ubicado en el **SECTOR GANOZA – CALLE SAN JUAN MZ. “P” LT. “13”**, del Centro Poblado de San José, Distrito y Provincia Viru, Departamento La Libertad, que dicha poseedora viene poseyendo de manera pacífica, pública y continua, desde 06 de octubre del año 2019 tal como se ha verificado e inspeccionado previamente, correspondiéndole al lote urbano en mención, las siguientes medidas y linderos, como a continuación se detalla:

POR EL FRENTE: Colinda con calle San Juan y mide 8.00 metros lineales.

POR LA DERECHA: Colinda con Lote N° 12 y mide 17.50 metros lineales.

POR LA IZQUIERDA: Colinda con calle Virgen de la Puerta y mide 17.50 metros lineales. =====

POR EL FONDO: Colinda con Lotes N° 14 y mide 8.00 metros lineales. =====

AREA TOTAL: Con 140.00 metros cuadrados, =====

Se expide el presente documento únicamente para los fines de servicio de Energía eléctrica y agua.

San José, 16 de Noviembre del 2023.



MUNICIPALIDAD CENTRO POBLADO
SAN JOSE - VIRU
César A. Rojas Boza
ALCALDE

M. C. INGENIEROS S.R.L.
Ing. Percy Sánchez Santamía
LICENCIADO EN LA
CIudad de Guayaquil



MUNICIPALIDAD DEL CENTRO POBLADO

SAN JOSE - VIRU - LA LIBERTAD

CREADO POR ORDENANZA MUNICIPAL N° 027 - 2013 - MPV
DE FECHA 26-12-2013

244

"AÑO DE LA UNIDAD, LA PAZ Y EL DESARROLLO"

CONSTANCIA DE POSESIÓN N°455-2023

El que suscribe, Alcalde de La Municipalidad del Centro Poblado de San José, Reconocido con Resolución de Alcaldía N° 795-2022-MPV; creado con Ordenanza Municipal N° 027-2013-MPV, en merito a sus atribuciones conferidas por ley.

CERTIFICA:

Que el Sr. **JUAN RODRIGUEZ JULCA**, identificado con DNI N°:26949665 y la Sra. **MARIA VICTORIA PEREZ REYES**, identificada con DNI N°:43957395 tienen en posesión el lote ubicado en el **SECTOR GANOZA - CALLE VIRGEN DE LA PUERTA MZ. "P" LT. "14"**, del Centro Poblado de San José, Distrito y Provincia Virú, Departamento La Libertad, que dichos posecionarios vienen poseyendo de manera pacífica, pública y continua, desde 08 Septiembre del año 2022 tal como se ha verificado e inspeccionado previamente, correspondiéndole al lote urbano en mención, las siguientes medidas y linderos, como a continuación se detalla:

POR EL FRENTE: Colinda con calle Virgen de la Puerta y mide 7.00 metros lineales. =====

POR LA DERECHA: Colinda con Lote N°13,12 y 11 y mide 20.00 metros lineales. =====

POR LA IZQUIERDA: Colinda con Lote N°15 y mide 20.00 metros lineales. ==

POR EL FONDO: Colinda con Lotes N°08 y mide 7.00 metros lineales. =.-.-

AREA TOTAL: Con 140.00 metros cuadrados. =====

Se expide el presente documento únicamente para los fines de servicio de Energía eléctrica y agua.

San José, 16 de Noviembre del 2023.





MUNICIPALIDAD CENTRO POBLADO
SAN JOSE - VIRU
César A. Reyes Solís
ALCALDE

M&C INGENIEROS S.R.L.

Ing. Percy Sánchez Santamaría
ANEXO TECNICO 02/03/2023

242



MAC JOURNAL S.R.L.

Inq. Percy Sánchez Santamaría
Nº 001-07896-0000000000
C.I.A. - 00000000000000000000



MUNICIPALIDAD DEL CENTRO POBLADO

SAN JOSE - VIRU - LA LIBERTAD

CREADO POR ORDENANZA MUNICIPAL N° 027 - 2013 - MPV
DE FECHA 26-12-2013

240

"AÑO DE LA UNIDAD, LA PAZ Y EL DESARROLLO"

CONSTANCIA DE POSESIÓN N°636-2023

El que suscribe, Alcalde de La Municipalidad del Centro Poblado de San José, Reconocido con Resolución de Alcaldía N° 795-2022-MPV; creado con Ordenanza Municipal N° 027-2013-MPV, en mérito a sus atribuciones conferidas por ley.

CERTIFICA:

Que la Sra. CARMELA TEODOSIA SEVILLA SIMON, identificada con DNI N°: 71409921 tiene en posesión el lote ubicado en el SECTOR GANOZA - CALLE VIRGEN DE LA PUERTA MZ. "P" L.T. "16", del Centro Poblado de San José, Distrito y Provincia Virú, Departamento La Libertad, que dicha posesionaria viene poseyendo de manera pacífica, pública y continua, desde el día 24 de Septiembre del 2021 tal como se ha verificado e inspeccionado previamente, correspondiéndole al lote urbano en mención, las siguientes medidas y linderos, como a continuación se detalla:

POR EL FRENTE: Colinda con calle Virgen de la Puerta y mide 7.00 metros lineales. =====

POR LA DERECHA: Colinda con Lote N°15 y mide 20.00 metros lineales. ==

POR LA IZQUIERDA: Colinda con Lote N°17 y mide 20.00 metros lineales. ==

POR EL FONDO: Colinda con Lote N°06 y mide 7.00 metros lineales. - =====

AREA TOTAL: Con 140.00 metros cuadrados. =====

Se expide el presente documento únicamente para los fines de servicio de Energía eléctrica y agua.

San José, 04 de Diciembre del 2023.



MUNICIPALIDAD CENTRO POBLADO
SAN JOSE - VIRU
César A. Reyes Solari
ALCALDE

M&C. INGENIEROS S.R.L.
Ing. Percy Santos Santamaría
RUS DE INGENIERIA
0111110024



MUNICIPALIDAD DEL CENTRO POBLADO

SAN JOSE - VIRU - LA LIBERTAD

CREADO POR ORDENANZA MUNICIPAL N° 027 - 2013 - MPV

DE FECHA 26-12-2013

"AÑO DEL BICENTENARIO, DE LA CONSOLIDACIÓN DE NUESTRA
INDEPENDENCIA, Y DE LA CONMEMORACIÓN DE LAS HEROICAS BATALLAS
DE JUNIN Y AYACUCHO"

CONSTANCIA DE POSESIÓN N°045-2024

El que suscribe, Alcalde de La Municipalidad del Centro Poblado de San José, Reconocido con Resolución de Alcaldía N° 795-2022-MPV; creado con Ordenanza Municipal N° 027-2013-MPV, en mérito a sus atribuciones conferidas por ley.

CERTIFICA:

Que la Sra. **MARISELA JULISSA ROSAS SANCHEZ**, identificada con DNI N°: 71708520, tiene en posesión el lote ubicado en el **SECTOR GANOZA - CALLE VIRGEN DE LA PUERTA "P" LT. "19"**, del Centro Poblado de San José, Distrito y Provincia Virú, Departamento La Libertad, que dicha poseedora viene poseyendo de manera pacífica, pública y continua, desde el 21 de Mayo del 2021 tal como se ha verificado e inspeccionado previamente, correspondiéndole al lote urbano en mención, las siguientes medidas y linderos, como a continuación se detalla:

POR EL FRENTE: Colinda con calle Virgen de la Puerta y mide 7.00 metros lineales. =====

POR LA DERECHA: Colinda con Lote N° 23 y mide 20.00 metros lineales. ==

POR LA IZQUIERDA: Colinda con Lote N°01 y mide 20.00 metros lineales. ==

POR EL FONDO: Colinda con Lote N°02 y mide 7.00 metros lineales. =====

AREA TOTAL: Con 140.00 metros cuadrados. =====

Se expide el presente documento únicamente para los fines de servicio de Energía eléctrica y agua.

San José, 06 de Marzo del 2024.



MUNICIPALIDAD DEL CENTRO POBLADO
SAN JOSE - VIRU
Cristina A. Reyes Solís
ALCALDE

M&C INGENIEROS S.R.L.
Ing. Percy Sandoval Sandoval
RESPONSABLE TÉCNICO
19080000000000000000



**MUNICIPALIDAD DEL CENTRO POBLADO
SAN JOSE – VIRU – LA LIBERTAD**
CREADO POR ORDENANZA MUNICIPAL N° 027 - 2013 - MPV
DE FECHA 26-12-2013

“AÑO DE LA UNIDAD, LA PAZ Y EL DESARROLLO”
CONSTANCIA DE POSESIÓN N°548-2023

El que suscribe, Alcalde de La Municipalidad del Centro Poblado de San José, Reconocido con Resolución de Alcaldía N° 795-2022-MPV; creado con Ordenanza Municipal N° 027-2013-MPV, en mérito a sus atribuciones conferidas por ley.

CERTIFICA:

Que el Sr. **LUIS BRAYAN ROSAS SANCHEZ**, identificado con DNI N°: **71708521** tiene en posesión el lote ubicado en el **SECTOR GANOZA – CALLE VIRGEN DE LA PUERTA MZ. “P” LT. “20”**, del Centro Poblado de San José, Distrito y Provincia Virú, Departamento La Libertad, que dicho posesionario viene poseyendo de manera pacífica, publica y continua, desde el día 21 de Abril del 2022 tal como se ha verificado e inspeccionado previamente, correspondiéndole al lote urbano en mención, las siguientes medidas y linderos, como a continuación se detalla:

POR EL FRENTE: Colinda con calle Virgen de la Puerta y mide 7.00 metros lineales. =====

POR LA DERECHA: Colinda con Lote N°19 y mide 20.00 metros lineales. - - - - -

POR LA IZQUIERDA: Colinda con calle San Judas Tadeo y mide 20.00 metros lineales. =====

POR EL FONDO: Colinda con Lote N°02 y mide 7.00 metros lineales. - - - - -

AREA TOTAL: Con 140.00 metros cuadrados. =====

Se expide el presente documento únicamente para los fines de servicio de Energía eléctrica y agua.

San José, 04 de Diciembre del 2023.



MUNICIPALIDAD CENTRO POBLADO
SAN JOSE VIRU
[Firma]
César A. Rojas Solís
ALCALDE

MECHENI ROS & R.L.
[Firma]
Tag. *[Firma]* San Juan
04/12/2023

**MUNICIPALIDAD DEL CENTRO POBLADO****SAN JOSE – VIRU – LA LIBERTAD**

**CREADO POR ORDENANZA MUNICIPAL N° 027 - 2013 – MPV
DE FECHA 26-12-2013**

“AÑO DE LA UNIDAD, LA PAZ Y EL DESARROLLO”

CONSTANCIA DE POSESIÓN N°668-2023

El que suscribe, Alcalde de La Municipalidad del Centro Poblado de San José, Reconocido con Resolución de Alcaldía N° 795-2022-MPV; creado con Ordenanza Municipal N° 027-2013-MPV, en mérito a sus atribuciones conferidas por ley.

CERTIFICA:

Que el Sr. **JAMES RICARDO CORDOVA SOLES**, identificado con DNI N°: 42454771 y la Sra. **ANA BELEN SALAS MORENO**, identificada con DNI N°: 48469970 tienen en posesión el lote ubicado en el **SECTOR GANOZA – AV. SANTA TERESITA MZ. “PI” LT. “01”**, del Centro Poblado de San José, Distrito y Provincia Virú, Departamento La Libertad, que dichos posesionarios vienen poseyendo de manera pacífica, pública y continua, desde el día 12 de enero del 2015 tal como se ha verificado e inspeccionado previamente, correspondiéndole al lote urbano en mención, las siguientes medidas y linderos, como a continuación se detalla:

POR EL FRENTE: Colinda con Av. Santa Teresita y mide 14.00 metros lineales.

POR LA DERECHA: Colinda con Lote N°02 y mide 12.00 metros lineales. ==

POR LA IZQUIERDA: Colinda con calle Brasil y mide 14.00 metros lineales. ==

POR EL FONDO: Colinda con Pasaje Tacna y mide 14.00 metros lineales. ==

AREA TOTAL: Con 158,00 metros cuadrados. =====

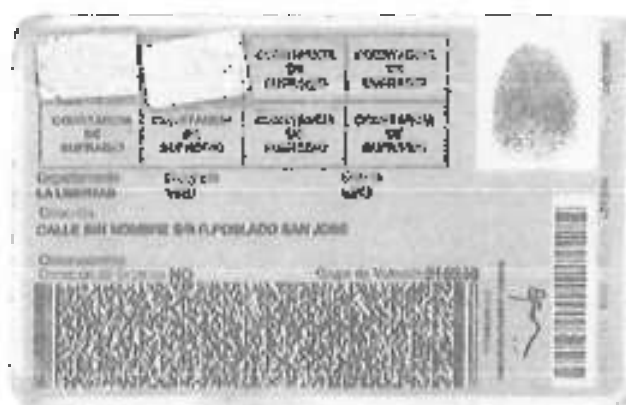
Se expide el presente documento únicamente para los fines de servicio de Energía eléctrica y agua.

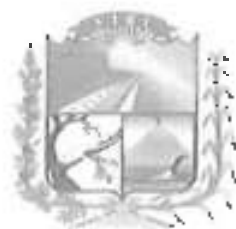
San José, 29 de Diciembre del 2023.



MUNICIPALIDAD CENTRO POBLADO
SAN JOSE - VIRU

[Firma]
Gómar A. Reyes Soles
ALCALDE





**MUNICIPALIDAD DEL CENTRO POBLADO
SAN JOSE – VIRU – LA LIBERTAD**
CREADO POR ORDENANZA MUNICIPAL N° 027 – 2013 – MPV
DE FECHA 26-12-2013

“AÑO DEL BICENTENARIO, DE LA CONSOLIDACION DE NUESTRA
INDEPENDENCIA, Y DE LA CONMEMORACION DE LAS HEROICAS BATALLAS
DE JUNIN Y AYACUCHO”

CONSTANCIA DE POSESIÓN N°102-2024

El que suscribe, Alcalde de La Municipalidad del Centro Poblado de San José, Reconocido con Resolución de Alcaldía N° 795-2022-MPV; creado con Ordenanza Municipal N° 027-2013-MPV, en merito a sus atribuciones conferidas por ley.

CERTIFICA:

Que el Sr. **RODER BRICEÑO PAREDES**, identificado con DNI N°48477923 y la Sra. **ERLID ROXANA MALCA RAMOS**, identificada con DNI N°: 71839402, tienen en posesión el lote ubicado en el **SECTOR GANOZA – AV.SANTA TERESITA Mz.“PI” LT. “02”**, del Centro Poblado de San José, Distrito y Provincia Viru, Departamento La Libertad, que dichos posecionarios vienen poseyendo de manera pacífica, publica y continua, tal como se ha verificado e inspeccionado previamente, correspondiéndole al lote urbano en mención, las siguientes medidas y linderos, como a continuación se detalla:

POR EL FRENTE: Colinda con Av. Santa Teresita y mide 8.00 metros lineales. =

POR LA DERECHA: Colinda con Lote N°01 y mide 17.50 metros lineales. =====

POR LA IZQUIERDA: Colinda con Lote N°03 y mide 17.50 metros lineales. ===

POR EL FONDO: Colinda con Lote N°11 y mide 8.00 metros lineales. =====

AREA TOTAL: Con 140.00 metros cuadrados. =====

Se expide el presente documento únicamente para los fines de servicio de Energía eléctrica y agua.

San José, 08 de Abril del 2024.



MUNICIPALIDAD CENTRO POBLADO
SAN JOSE - VIRU
César A. Reyes Solís
ALCALDE


REPUBLICA DEL PERU GOBIERNO NACIONAL DE CONSTITUCION Y ESTADO CIVIL
IDENTIFICACION NACIONAL DE CIUDADANO 030 486724 5-1

Nombre Apellido: RODERICO
Cognome: NACHARAL DE CORTESOLAS Y SALAS
Carnet Nacional: PAREDES
Sexo: Masculino
Edad: 30 años
Fecha de Emisión: 26-01-2012
Fecha de Caducidad: 25-01-2020
Fecha de Registro: 25-01-2000
Fecha de Caducidad: 25-01-2020


Nombre y Apellido: RODERICO NACHARAL DE CORTESOLAS Y SALAS
DNI: 48672451
Sexo: M
Edad: 30 años

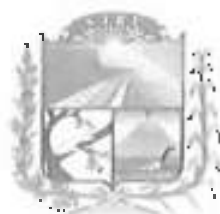
15/16-13

1

	CONFERENCIA DE SOPRADO	CONFERENCIA DE SOPRADO	CONFERENCIA DE SOPRADO	
CONFERENCIA DE SOPRADO	CONFERENCIA DE SOPRADO	CONFERENCIA DE SOPRADO	CONFERENCIA DE SOPRADO	

Lugar y fecha de la liberación: **PRINCEPS TRUJILLO** **Quinta MOCHO**
 Dirección: **CALLE SAN MARTIN 183 ALTO MOCHO**
 Observaciones: **NO** **Grupos de liberación 272224**



**MUNICIPALIDAD DEL CENTRO POBLADO****SAN JOSE - VIRU - LA LIBERTAD**

CREADO POR ORDENANZA MUNICIPAL N° 027 - 2013 - MPV
DE FECHA 26-12-2013

"AÑO DE LA UNIDAD, LA PAZ Y EL DESARROLLO"

CONSTANCIA DE POSESIÓN N°302-2023

El que suscribe, Alcalde de La Municipalidad del Centro Poblado de San José, Reconocido con Resolución de Alcaldía N° 795-2022-MPV; creado con Ordenanza Municipal N° 027-2013-MPV, en merito a sus atribuciones conferidas por ley.

CERTIFICA:

Que el Sr. **SANTOS ROMAN ACOSTA ROJAS**, identificado con DNI N°: 46396459 tiene en posesión el lote ubicado en el **SECTOR GANOZA - AVENIDA SANTA TERESITA MZ. "P1" LT. "03"**, del Centro Poblado de San José, Distrito y Provincia Viru, Departamento La Libertad, que dicho posesionario viene poseyendo de manera pacífica, pública y continua, desde el día 11 de Mayo del 2018 tal como se ha verificado e inspeccionado previamente, correspondiéndole al lote urbano en mención, las siguientes medidas y linderos, como a continuación se detalla:

POR EL FRENTE: Colinda con Av. Santa Teresita y mide 8.00 metros lineales. =

POR LA DERECHA: Colinda con Lote N°07 y mide 17.50 metros lineales. ===

POR LA IZQUIERDA: Colinda con Lote N°09,10 y 11 y mide 17.50 metros lineales. =====

POR EL FONDO: Colinda con Lotes N°14 y mide 8.00 metros lineales. ...

AREA TOTAL: Con 140.00 metros cuadrados.

Se expide el presente documento únicamente para los fines de servicio de Energía eléctrica y agua.

San José, 15 de Noviembre del 2023.



MUNICIPALIDAD CENTRO POBLADO
SAN JOSE - VIRU
César A. Herrera Solís
ALCALDE





228

MUNICIPALIDAD DEL CENTRO POBLADO
SAN JOSE – VIRU – LA LIBERTAD
CREADO POR ORDENANZA MUNICIPAL N° 027 - 2013 - MPV
DE FECHA 26-12-2013

“AÑO DE LA UNIDAD, LA PAZ Y EL DESARROLLO”
CONSTANCIA DE POSESIÓN N°540-2023

El que suscribo, Alcalde de La Municipalidad del Centro Poblado de San José, Reconocido con Resolución de Alcaldía N° 795-2022-MPV; creado con Ordenanza Municipal N° 027-2013-MPV, en mérito a sus atribuciones conferidas por ley.

CERTIFICA:

Que la Sra. MARIA YANET PASTOR MACHUCA, identificada con DNIN°: 43547754 tiene en posesión el lote ubicado en el SECTOR GANOZA – CALLE SAN JUAN MZ. “Q” LT. “01”, del Centro Poblado de San José, Distrito y Provincia Virú, Departamento La Libertad, que dicha poseionaria viene poseyendo de manera pacífica, publica y continua, desde el día 14 de Octubre del 2019 tal como se ha verificado e inspeccionado previamente, correspondiéndole al lote urbano en mención, las siguientes medidas y linderos, como a continuación se detalla:

POR EL FRENTE: Colinda con calle San Juan y mide 8.00 metros lineales. =====

POR LA DERECHA: Colinda con Lote N° 24 y mide 17.50 metros lineales. =====

POR LA IZQUIERDA: Colinda con calle La Dolorosa y mide 17.50 metros lineales. =====

POR EL FONDO: Colinda con Lote N°02 y mide 8.00 metros lineales. =====

AREA TOTAL: Con 140.00 metros cuadrados. =====

Se expide el presente documento únicamente para los fines de servicio de Energía eléctrica y agua.






San José, 04 de Diciembre del 2023.



MUNICIPALIDAD CENTRO POBLADO
SAN JOSE - VIRU
[Firma]
César A. Reyes Solís
ALCALDE

MIA INGENIEROS S.R.L.
[Firma]
Ing. *[Firma]* : Simón Indrio
2023

[illegible]

			CONSTANCIA DE SUFRAGIO	
CONSTANCIA DE SUFRAGIO	CONSTANCIA DE SUFRAGIO	CONSTANCIA DE SUFRAGIO	CONSTANCIA DE SUFRAGIO	
Departamento LA LIBERTAD	Provincia YSLI	Censo CRAO		
Escripción AV. 28 DE JULIO MZ. 10 LT. 14				
Observaciones Duración de Organos		NO	Grupos de Votación 339613	
				

N. G. NGE. 1005 S.R.1.
 Dr. Virey S. Santinour
 1005 S.R.1.
 1005 S.R.1.



MUNICIPALIDAD DEL CENTRO POBLADO

SAN JOSE - VIRU - LA LIBERTAD

CREADO POR ORDENANZA MUNICIPAL N° 027 - 2013 - MPV
DE FECHA 26-12-2013

226

"AÑO DE LA UNIDAD, LA PAZ Y EL DESARROLLO"

CONSTANCIA DE POSESIÓN N°589-2023

El que suscribe, Alcalde de La Municipalidad del Centro Poblado de San José, Reconocido con Resolución de Alcaldía N° 795-2022-MPV; creado con Ordenanza Municipal N° 027-2013-MPV, en mérito a sus atribuciones conferidas por ley.

CERTIFICA:

Que el Sr. MANUEL PEREZ TUESTA, identificado con DNI N°:43126552 y la Sra. DIANA MARITZA BURGA CORTEZ, identificada con DNI N°:47583280 tienen en posesión el lote ubicado en el SECTOR GANOZA - CALLE LA DOLOROSA MZ. "Q" LT. "02", del Centro Poblado de San José, Distrito y Provincia Virú, Departamento La Libertad, que dichos poseedores vienen poseyendo de manera pacífica, pública y continua, desde 13 Agosto del año 2021 tal como se ha verificado e inspeccionado previamente, correspondiéndole al lote urbano en mención, las siguientes medidas y linderos, como a continuación se detalla:

POR EL FRENTE: Colinda con calle La Dolorosa y mide 7.00 metros lineales. ==

POR LA DERECHA: Colinda con Lote N°01,23 y 24 y mide 20.00 metros lineales. =====

POR LA IZQUIERDA: Colinda con Lote N°03 y mide 20.00 metros lineales. ==

POR EL FONDO: Colinda con Lote N°20 y mide 7.00 metros lineales. =====

AREA TOTAL: Con 140.00 metros cuadrados. =====

Se expide el presente documento únicamente para los fines de servicio de Energía eléctrica y agua.

San José, 04 de Diciembre del 2023.



MUNICIPALIDAD CENTRO POBLADO
SAN JOSE - VIRU
César A. Rojas Solón
ALCALDE

M&INGENIEROS S.R.L.

Ing. Víctor Manuel Sotomayor
M&INGENIEROS S.R.L.



MUNICIPALIDAD DEL CENTRO POBLADO

SAN JOSE – VIRU – LA LIBERTAD

CREADO POR ORDENANZA MUNICIPAL N° 027 – 2013 – MPV
DE FECHA 26-12-2013

“AÑO DE LA UNIDAD, LA PAZ Y EL DESARROLLO”

CONSTANCIA DE POSESIÓN N°507-2023

El que suscribe, Alcalde de La Municipalidad del Centro Poblado de San José, Reconocido con Resolución de Alcaldía N° 795-2022-MPV; creado con Ordenanza Municipal N° 027-2013-MPV, en mérito a sus atribuciones conferidas por ley.

CERTIFICA:

Que el Sr. **FLORIAN CONVERSION GUEVARA CARHUAYAL**, identificado con DNI N°:19704594 tiene en posesión el lote ubicado en el **SECTOR GANOZA – CALLE LA DOLOROSA MZ. “Q” LT. “03”**, del Centro Poblado de San José, Distrito y Provincia Virú, Departamento La Libertad, que dicho posesionario viene poseyendo de manera pacífica, pública y continua, desde el día 25 de Noviembre del 2021 tal como se ha verificado e inspeccionado previamente, correspondiéndole al lote urbano en mención, las siguientes medidas y linderos, como a continuación se detalla:

POR EL FRENTE: Colinda con calle La Dolorosa y mide 7.00 metros lineales. ==

POR LA DERECHA: Colinda con Lote N°02 y mide 20.00 metros lineales. ===

POR LA IZQUIERDA: Colinda con Lote N°04 y mide 20.00 metros lineales. ---

POR EL FONDO: Colinda con Lote N°19 y mide 7.00 metros lineales. =====

AREA TOTAL: Con 140.00 metros cuadrados. =====


Se expide el presente documento únicamente para los fines de servicio de Energía eléctrica y agua.

San José, 04 de Diciembre del 2023.



MUNICIPALIDAD CENTRO POBLADO
SAN JOSE - VIRU
César A. RIVERA SOLÍS
ALCALDE

M&C VIRU MEJORES S.R.L.
Ing. Percy RIVERA SANTAMARIA
PRESIDENTE
D.N.I. N° 8256



MADE IN HONG KONG

Eng. Percy S. ...
...
...



MUNICIPALIDAD DEL CENTRO POBLADO
SAN JOSE – VIRU – LA LIBERTAD
CREADO POR ORDENANZA MUNICIPAL N° 027 – 2013 – MPV
DE FECHA 26-12-2013

“AÑO DEL BICENTENARIO, DE LA CONSOLIDACION DE NUESTRA
INDEPENDENCIA, Y DE LA CONMEMORACION DE LAS HEROICAS BATALLAS
DE JUNIN Y AYACUCHO”

CONSTANCIA DE POSESIÓN N°073-2024

El que suscribe, Alcalde de La Municipalidad del Centro Poblado de San José, Reconocido con Resolución de Alcaldía N° 795-2022-MPV; creado con Ordenanza Municipal N° 027-2013-MPV, en merito a sus atribuciones conferidas por ley.

CERTIFICA:

Que el Sr. **SANTOS JOVITO VILLAR ROMERO**, identificado con DNI N°: **42678535** tiene en posesión el lote ubicado en el **SECTOR GANOZA – CALLE LA DOLOROSA MZ. “Q” LT. “05”**, del Centro Poblado de San José, Distrito y Provincia Virú, Departamento La Libertad, que dicho posesionario viene poseyendo de manera pacífica, publica y continua, desde tal como se ha verificado e inspeccionado previamente, correspondiéndole al lote urbano en mención, las siguientes medidas y linderos, como a continuación se detalla:

POR EL FRENTE: Colinda con calle La Dolorosa y mide 7.00 metros lineales. —

POR LA DERECHA: Colinda con Lote N°06 y mide 20.00 metros lineales. ———

POR LA IZQUIERDA: Colinda con Lote N°04 y mide 20.00 metros lineales. ==

POR EL FONDO: Colinda con Lote N°17 y mide 7.00 metros lineales. =====

AREA TOTAL: Con 140.00 metros cuadrados. —————

Se expide el presente documento únicamente para los fines de servicio de Energía eléctrica y agua.

San José, 06 de Marzo del 2024,




MUNICIPALIDAD CENTRO POBLADO
SAN JOSE – VIRU
César A. Mejía Solís
ALCALDE

MSE INGENIEROS S.R.L.

Ing. Percy Sotelo Santibañero
MSE INGENIEROS S.R.L.

172.6. 107. 08

227



M&C GIBBY S.R.L.

Ing. J. J. Santos, María
SECRETARÍA DE DEFENSA



MUNICIPALIDAD DEL CENTRO POBLADO

SAN JOSE - VIRU - LA LIBERTAD

CREADO POR ORDENANZA MUNICIPAL N° 027 - 2013 - MPV
DE FECHA 26-12-2013

"AÑO DE LA UNIDAD, LA PAZ Y EL DESARROLLO"

CONSTANCIA DE POSESIÓN N°299-2023

El que suscribe, Alcalde de La Municipalidad del Centro Poblado de San José, Reconocido con Resolución de Alcaldía N° 795-2022-MPV; creado con Ordenanza Municipal N° 027-2013-MPV, en mérito a sus atribuciones conferidas por ley.

CERTIFICA:

Que la Sra. **ELVIA GRACIELA CALUA FLORES**, identificada con DNI N°: 27913452 tiene en posesión el lote ubicado en el **SECTOR GANOZA - CALLE LA DOLOROSA MZ. "Q" LT. "07"**, del Centro Poblado de San José, Distrito y Provincia Virú, Departamento La Libertad, que dicha posesionaria viene poseyendo de manera pacífica, pública y continua, desde el día 08 de Octubre del 2020 tal como se ha verificado e inspeccionado previamente, correspondiéndole al lote urbano en mención, las siguientes medidas y linderos, como a continuación se detalla:

POR EL FRENTE: Colinda con calle La Dolorosa y mide 7.00 metros lineales. =

POR LA DERECHA: Colinda con Lote N°08 y mide 20.00 metros lineales. ==

POR LA IZQUIERDA: Colinda con Lote N°06 y mide 20.00 metros lineales. ==

POR EL FONDO: Colinda con Lotes N°15 y mide 7.00 metros lineales. <-----

AREA TOTAL: Con 140.00 metros cuadrados. =====

Se expide el presente documento únicamente para los fines de servicio de Energía eléctrica y agua.

San José, 15 de Noviembre del 2023.



ALCALDE
MUNICIPALIDAD DEL CENTRO POBLADO
SAN JOSE - VIRU
César Augusto Flores
ALCALDE

INGENIERO DE S.L.
Ing. Percy Sánchez Sarmiento
2023-11-15



MUNICIPALIDAD DEL CENTRO POBLADO

SAN JOSE - VIRU - LA LIBERTAD

CREADO POR ORDENANZA MUNICIPAL N° 027 - 2013 - MPV
DE FECHA 26-12-2013

"AÑO DE LA UNIDAD, LA PAZ Y EL DESARROLLO"

CONSTANCIA DE POSESIÓN N°375-2023

El que suscribe, Alcalde de La Municipalidad del Centro Poblado de San José, Reconocido con Resolución de Alcaldía N° 795-2022-MPV; creado con Ordenanza Municipal N° 027-2013-MPV, en merito a sus atribuciones conferidas por ley.

CERTIFICA:

Que la Sra. **DEYSI OLIVIA VEGA GARCIA**, identificada con DNI N°: 72799866 tiene en posesión el lote ubicado en el **SECTOR GANOZA - CALLE SAN AGUSTIN MZ. "Q" L.T. "11"**, del Centro Poblado de San José, Distrito y Provincia Virú, Departamento La Libertad, que dicha posecionaria vieno poseyendo de manera pacifica, publica y continua, desde 01 de Julio del año 2021 tal como se ha verificado e inspeccionado previamente, correspondiéndole al lote urbano en mencion, las siguientes medidas y linderos, como a continuación se detalla:

POR EL FRENTE: Colinda con calle San Agustín y mide 8.00 metros lineales. ==

POR LA DERECHA: Colinda con Lote N° 10 y mide 17.50 metros lineales. =====

POR LA IZQUIERDA: Colinda con Lote N° 12 y mide 17.50 metros lineales. : : : : :

POR EL FONDO: Colinda con Lotes N° 08 y 14 y mide 8.00 metros lineales. ===

AREA TOTAL: Con 140.00 metros cuadrados. =====

Se expide el presente documento únicamente para los fines de servicio de Energía eléctrica y agua.

San José, 16 de Noviembre del 2023.



MUNICIPALIDAD CENTRO POBLADO
SAN JOSE - VIRU
César A. RIVERA SOLÍS
ALCALDE

M&C INGENIEROS S.R.L.
Ing. Percy Santumario
M&C INGENIEROS S.R.L.



MUNICIPALIDAD DEL CENTRO POBLADO

SAN JOSE - VIRU - LA LIBERTAD

CREADO POR ORDENANZA MUNICIPAL N° 027 - 2013 - MPV
DE FECHA 26-12-2013

"AÑO DE LA UNIDAD, LA PAZ Y EL DESARROLLO"

CONSTANCIA DE POSESIÓN N°622-2023

El que suscribe, Alcalde de La Municipalidad del Centro Poblado de San José, Reconocido con Resolución de Alcaldía N° 795-2022-MPV; creado con Ordenanza Municipal N° 027-2013-MPV, en mérito a sus atribuciones conferidas por ley.

CERTIFICA:

Que el Sr. **CARLOS AUGUSTO ECHEVARRIA YRENE**, identificado con DNI N°: 18096905 tiene en posesión el lote ubicado en el **SECTOR GANOZA - CALLE SAN AGUSTIN MZ. "Q" LT. "12"**, del Centro Poblado de San José, Distrito y Provincia Virú, Departamento La Libertad, que dicho poseionario viene poseyendo de manera pacífica, publica y continua, desde el día 04 de Abril del 2019 tal como se ha verificado e inspeccionado previamente, correspondiéndole al lote urbano en mención, las siguientes medidas y linderos, como a continuación se detalla:

POR EL FRENTE: Colinda con calle San Agustín y mide 8.00 metros lineales. ---

POR LA DERECHA: Colinda con Lote N°11 y mide 17.50 metros lineales. ---

POR LA IZQUIERDA: Colinda con Lote N°13 y mide 17.50 metros lineales. ==

POR EL FONDO: Colinda con Lote N°14 y mide 8.00 metros lineales. =====

AREA TOTAL: Con 140.00 metros cuadrados. = - - - - -

Se expide el presente documento únicamente para los fines de servicio de Energía eléctrica y agua.

San José, 04 de Diciembre del 2023.



MUNICIPALIDAD CENTRO POBLADO
SAN JOSE - VIRU
COBA ALFREDO SOLES
ALCALDE

M. J. INGENIEROS S.R.L.
Ing. Pedro Sánchez Santamaría
M. J. INGENIEROS S.R.L.



MUNICIPALIDAD DEL CENTRO POBLADO

SAN JOSÉ - VIRÚ - I.A. LIBERTAD

CREADO POR ORDENANZA MUNICIPAL N° 027 - 2013 - MPV
DE FECHA 26-12-2013

"AÑO DE LA UNIDAD, LA PAZ Y EL DESARROLLO"

CONSTANCIA DE POSESIÓN N°462-2023

El que suscribe, Alcalde de La Municipalidad del Centro Poblado de San José, Reconocido con Resolución de Alcaldía N° 795-2022-MPV; creado con Ordenanza Municipal N° 027-2013-MPV, en merito a sus atribuciones conferidas por ley.

CERTIFICA:

Que el Sr. MIGUEL ANTONIO ECHEVARRIA GASTAÑUDI, identificado con DNI N°:40255148 tiene en posesión el lote ubicado en el SECTOR GANOZA - CALLE SAN AGUSTIN MZL "Q" LT. "13", del Centro Poblado de San José, Distrito y Provincia Virú, Departamento La Libertad, que dicho poseionario viene poseyendo de manera pacífica, publica y continua, desde 09 de abril del año 2019 tal como se ha verificado e inspeccionado previamente, correspondiéndole al lote urbano en mención, las siguientes medidas y linderos, como a continuación se detalla:

POR EL FRENTE: Colinda con calle San Agustín y mide 8.00 metros lineales. ---

POR LA DERECHA: Colinda con Lote N°12 y mide 17.50 metros lineales. ---

POR LA IZQUIERDA: Colinda con calle Virgen de Guadalupe y mide 17.50 metros lineales. =====

POR EL FONDO: Colinda con Lotes N°14 y mide 8.00 metros lineales. --- =====

AREA TOTAL: Con 140.00 metros cuadrados. =====

Se expide el presente documento únicamente para los fines de servicio de Energía eléctrica y agua.

San José, 04 de Diciembre del 2023.



MUNICIPALIDAD CENTRO POBLADO
SAN JOSÉ - VIRÚ
César A. Reyes Solís
ALCALDE

M.C. AGUIRRE S.R.L.
Ing. Percy Aguirre Sanmatarín
Escriba de Fideicomiso
C.R.



MUNICIPALIDAD DEL CENTRO POBLADO
SAN JOSE – VIRU – LA LIBERTAD
CREADO POR ORDENANZA MUNICIPAL N° 027 – 2013 – MPV
DE FECHA 26-12-2013

“AÑO DE LA UNIDAD, LA PAZ Y EL DESARROLLO”
CONSTANCIA DE POSESIÓN N°448-2023

El que suscribe, Alcalde de La Municipalidad del Centro Poblado de San José, Reconocido con Resolución de Alcaldía N° 795-2022-MPV; creado con Ordenanza Municipal N° 027-2013-MPV, en mérito a sus atribuciones conferidas por ley.

CERTIFICA:

Que la Sra. **ROXANA NORLIA PONCE ULIOA**, identificada con DNI N°: **42245952** tiene en posesión el lote ubicado en el **SECTOR GANOZA - CALLE SAN JUAN MZ. "Q" I.T. "22"**, del Centro Poblado de San José, Distrito y Provincia Viri, Departamento La Libertad, que dicha poseedora viene poseyendo de manera pacífica, pública y continua, desde el día 04 de Junio del 2021 tal como se ha verificado e inspeccionado previamente, correspondiéndole al lote urbano en mención, las siguientes medidas y linderos, como a continuación se detalla:

POR EL FRENTE: Colinda con calle San Juan y mide 8.00 metros lineales. ===

POR LA DERECHA: Colinda con Lote N°21 y mide 17,50 metros lineales. ==


POR LA IZQUIERDA: Colinda con Lote N°23 y mide 17.50 metros lineales.

POR EL FONDO: Colinda con Lote N° 20 y mide 8.00 metros lineales. =

AREA TOTAL: Con 140.00 metros cuadrados. = 140.00 m²

Se expide el presente documento únicamente para los fines de servicio de Energía eléctrica y agua.

San José, 16 de Noviembre del 2023.



M&L INDUSTRIES S.H.L.
Inga Prydz Stenlund Sunnamaria
Johansson + Eriksson
17/9/08



MUNICIPALIDAD DEL CENTRO POBLADO

SAN JOSE - VIRU - LA LIBERTAD

CREADO POR ORDENANZA MUNICIPAL N° 027 - 2013 - MPV
DE FECHA 26-12-2013

"AÑO DE LA UNIDAD, LA PAZ Y EL DESARROLLO"

CONSTANCIA DE POSESIÓN N°373-2023

El que suscribe, Alcalde de La Municipalidad del Centro Poblado de San José, Reconocido con Resolución de Alcaldía N° 795-2022-MPV; creado con Ordenanza Municipal N° 027-2013-MPV, en merito a sus atribuciones conferidas por ley.

CERTIFICA:

Que el Sr. DAVID INGA PULACHE, identificado con DNI N°:46538413 y la Sra. EDITH MARIBEL RODRIGUEZ CRUZ, identificada con DNI N°:47601414 tienen en posesión el lote ubicado en el SECTOR GANOZA - CALLE SAN JUAN MZ. "Q" LT. "23", del Centro Poblado de San José, Distrito y Provincia Viru, Departamento La Libertad, que dichos poseedores vienen poseyendo de manera pacífica, pública y continua, desde 23 de Diciembre del año 2019 tal como se ha verificado e inspeccionado previamente, correspondiéndole al lote urbano en mención, las siguientes medidas y linderos, como a continuación se detalla:

POR EL FRENTE: Colinda con calle San Juan y mide 8.00 metros lineales. ===

POR LA DERECHA: Colinda con Lote N°22 y mide 17.50 metros lineales. =====

POR LA IZQUIERDA: Colinda con Lote N°24 y mide 17.50 metros lineales. =====

POR EL FONDO: Colinda con Lotes N°02 y 20 y mide 8.00 metros lineales. ---

AREA TOTAL: Con 140.00 metros cuadrados. =====

Se expide el presente documento únicamente para los fines de servicio de Energía eléctrica y agua.

San José, 16 de Noviembre del 2023.



MUNICIPALIDAD CENTRO POBLADO
SAN JOSE - VIRU
César A. Reyes Bales
ALCALDE



**"AÑO DEL BICENTENARIO, DE LA CONSOLIDACIÓN DE NUESTRA
INDEPENDENCIA, Y DE LA COMERCIALIZACIÓN DE LAS HEROICAS BATALLAS
DE JUNÍN Y AYACUCHO"**

M&C ENGINEERS S.R.L.
Ing. Paoletti Silvia
R. Via M... ..
00187 Roma

P. 96



MUNICIPALIDAD DEL CENTRO POBLADO

SAN JOSE - VIRU - LA LIBERTAD

CREADO POR ORDENANZA MUNICIPAL N° 027 - 2013 - MPV
DE FECHA 26-12-2013

"AÑO DE LA UNIDAD, LA PAZ Y EL DESARROLLO"

CONSTANCIA DE POSESIÓN N°581-2023

El que suscribe, Alcalde de La Municipalidad del Centro Poblado de San José, Reconocido con Resolución de Alcaldía N° 795-2022-MPV; creado con Ordenanza Municipal N° 027-2013-MPV, en mérito a sus atribuciones conferidas por ley,

CERTIFICA:

Que la Sra. LILA FLOR RUIZ VEGA, identificada con DNI N°: 80302176 tiene en posesión el lote ubicado en el SECTOR GANOZA - CALLE SAN MARCOS MZ. "R" L.T. "07", del Centro Poblado de San José, Distrito y Provincia Virú, Departamento La Libertad, que dicha posecionaria viene poseyendo de manera pacífica, publica y continua, desde el día 04 de Marzo del 2021 tal como se ha verificado e inspeccionado previamente, correspondiéndole al lote urbano en mención, las siguientes medidas y linderos, como a continuación se detalla:

POR EL FRENTE: Colinda con calle San Marcos y mide 7.00 metros lineales. =

POR LA DERECHA: Colinda con Lote N°06 y mide 21.00 metros lineales. ==

POR LA IZQUIERDA: Colinda con Lote N°08 y mide 21.00 metros lineales. ==

POR EL FONDO: Colinda con Lote N°25 y mide 7.00 metros lineales. ===

AREA TOTAL: Con 147.00 metros cuadrados. =====

Se expide el presente documento únicamente para los fines de servicio de Energía eléctrica y agua.

San José, 04 de Diciembre del 2023.



MUNICIPALIDAD CENTRO POBLADO
SAN JOSE - VIRU

César A. Reyes Rojas
ALCALDE

M&C INGENIEROS S.R.L.

Ing. Percy Soto / Santamaría
MUNICIPIO DE VIRU
DISTRITO DE VIRU



MUNICIPALIDAD DEL CENTRO POBLADO

SAN JOSÉ – VIRÚ – LA LIBERTAD

CREADO POR ORDENANZA MUNICIPAL N° 027 – 2013 – MPV

DE FECHA 26-12-2013

“AÑO DEL BICENTENARIO, DE LA CONSOLIDACION DE NUESTRA
INDEPENDENCIA, Y DE LA CONMEMORACION DE LAS HEROICAS BATALLAS
DE JUNIN Y AYACUCHO”

CONSTANCIA DE POSESIÓN N°041-2024

El que suscribe, Alcalde de La Municipalidad del Centro Poblado de San José, Reconocido con Resolución de Alcaldía N° 795-2022-MPV; creado con Ordenanza Municipal N° 027-2013-MPV, en merito a sus atribuciones conferidas por ley.

CERTIFICA:

Que el Sr. **SANTOS FELIPE GONZALES TORIBIO**, identificado con DNI N°: 19068528, tiene en posesión el lote ubicado en el **SECTOR GANOZA – CALLE SAN MARCOS “B” LT. “08”**, del Centro Poblado de San José, Distrito y Provincia Virú, Departamento La Libertad, que dicho posesionario viene poseyendo de manera pacífica, publica y continua, desde el 28 de febrero del 2019 tal como se ha verificado e inspeccionado previamente, correspondiéndole al lote urbano en mención, las siguientes medidas y linderos, como a continuación se detalla:

POR EL FRENTE: Colinda con calle San Marcos y mide 7.00 metros lineales. —

POR LA DERECHA : Colinda con Lote N° 07 y mide 21.00 metros lineales. ==

POR LA IZQUIERDA: Colinda con Lote N°09 y mide 21.00 metros lineales. ==

POR EL FONDO: Colinda con Lote N°24 y mide 7.00 metros lineales. =====

AREA TOTAL: Con 147.00 metros cuadrados. =====

Se expide el presente documento únicamente para los fines de servicio de Energía eléctrica y agua.

San José, 06 de Marzo del 2024.



MUNICIPALIDAD DEL CENTRO POBLADO
SAN JOSÉ - VIRÚ
César A. Reyes Salas
ALCALDE

MBC INGENIEROS S.R.L.
Ing. Percy Sánchez Navarrete
MEMORIAL DE OBRAS
CL N° 00120



MUNICIPALIDAD DEL CENTRO POBLADO

SAN JOSE - VIRU - LA LIBERTAD

CREADO POR ORDENANZA MUNICIPAL N° 027 - 2013 - MPV
DE FECHA 26-12-2013

200

"AÑO DE LA UNIDAD, LA PAZ Y EL DESARROLLO"

CONSTANCIA DE POSESIÓN N°466-2023

El que suscribe, Alcalde de La Municipalidad del Centro Poblado de San José, Reconocido con Resolución de Alcaldía N° 795-2022-MPV; creado con Ordenanza Municipal N° 027-2013-MPV, en merito a sus atribuciones conferidas por ley.

CERTIFICA:

Que el Sr. GABINO ALONZO JOAQUIN, identificado con DNI N°:73011442 tiene en posesión el lote ubicado en el SECTOR GANOZA - CALLE SAN MARCOS MZ. "R" LT. "L3", del Centro Poblado de San José, Distrito y Provincia Virú, Departamento La Libertad, que dicho posesionario viene poseyendo de manera pacífica, publica y continua, desde 01 de Junio del año 2023 tal como se ha verificado e inspeccionado previamente, correspondiéndole al lote urbano en mención, las siguientes medidas y linderos, como a continuación se detalla:

POR EL FRENTE: Colinda con calle San Marcos y mide 7.00 metros lineales. ---

POR LA DERECHA: Colinda con Lote N°12 y mide 21.00 metros lineales. ---

POR LA IZQUIERDA: Colinda con Lote N°14,15 y 16 y mide 21.00 metros lineales. =

POR EL FONDO: Colinda con Lotes N°19 y mide 7.00 metros lineales. ==

AREA TOTAL: Con 147.00 metros cuadrados. : =====

Se expide el presente documento únicamente para los fines de servicio de Energía eléctrica y agua.

San José, 04 de Diciembre del 2023.



MUNICIPALIDAD DEL CENTRO POBLADO
SAN JOSE - VIRU

César A. Reyes Solís
ALCALDE

MARCELO ROSA S.R.L.

Ing. Percy Romero Simón
PRESIDENTE
01-01-2020



MUNICIPALIDAD DEL CENTRO POBLADO

SAN JOSE - VIRU - LA LIBERTAD

CREADO POR ORDENANZA MUNICIPAL N° 027 - 2013 - MPV
DE FECHA 26-12-2013

148

"AÑO DE LA UNIDAD, LA PAZ Y EL DESARROLLO"

CONSTANCIA DE POSESIÓN N°347-2023

El que suscribe, Alcalde de La Municipalidad del Centro Poblado de San José, Reconocido con Resolución de Alcaldía N° 795-2022-MPV; creado con Ordenanza Municipal N° 027-2013-MPV, en merito a sus atribuciones conferidas por ley,

CERTIFICA:

Que el Sr. ALEJANDRINO CUSTODIO VARGAS, identificado con DNI N°19526736 y la Sra. VIKY RITA CONDOR RAMIREZ, identificada con DNI N°: 19525984 tienen en posesión el lote ubicado en el SECTOR GANOZA - CALLE VIRGEN DE LA PUERTA MZ. "R" LT. "14", del Centro Poblado de San José, Distrito y Provincia Virú, Departamento La Libertad, que dichos poseedores vienen poseyendo de manera pacífica, publica y continua, desde el día 21 de Octubre del 2021 tal como se ha verificado e inspeccionado previamente, correspondiéndole al lote urbano en mención, las siguientes medidas y linderos, como a continuación se detalla:

POR EL FRENTE: Colinda con calle Virgen de la Puerta y mide 9.00 metros lineales. =====

POR LA DERECHA: Colinda con calle San Marcos y mide 17.50 metros lineales.

POR LA IZQUIERDA: Colinda con Lote N°15 y mide 17.50 metros lineales. =====

POR EL FONDO: Colinda con Lotes N°13 y mide 9.00 metros lineales. =====

AREA TOTAL: Con 157.50 metros cuadrados. =====

Se expide el presente documento únicamente para los fines de servicio de Energía eléctrica y agua.

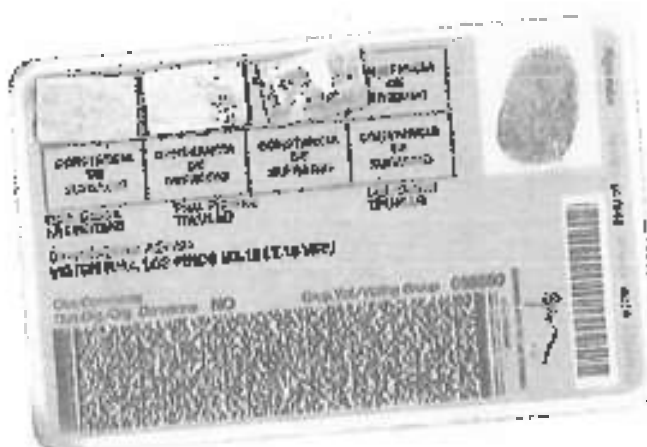
San José, 16 de Noviembre del 2023.



MUNICIPALIDAD DEL CENTRO POBLADO
SAN JOSE - VIRU
GONZALO VARGAS RIVERA
ALCALDE

M&C INGENIEROS S.R.L.
Ing. Gonzalo Santamaría
INGENIERO DE ENERGIA
431000010120

■

[illegible]

M&C INGENTHOS S.R.L.

RES. DEC. 1963



MUNICIPALIDAD DEL CENTRO POBLADO

SAN JOSE - VIRU - LA LIBERTAD

CREADO POR ORDENANZA MUNICIPAL N° 027 - 2013 - MPV
DE FECHA 26-12-2013

146

"AÑO DE LA UNIDAD, LA PAZ Y EL DESARROLLO"

CONSTANCIA DE POSESIÓN N°568-2023

El que suscribe, Alcalde de La Municipalidad del Centro Poblado de San José, Reconocido con Resolución de Alcaldía N° 795-2022-MPV; creado con Ordenanza Municipal N° 027-2013-MPV, en mérito a sus atribuciones conferidas por ley.

CERTIFICA:

Que la Sra. MARIA MARTINA TORRES FRANCISCO, identificada con DNI N°: 26931995 tiene en posesión el lote ubicado en el SECTOR GANOZA -- CALLE VIRGEN DE LA PUERTA MZ. "R" LT. "15", del Centro Poblado de San José, Distrito y Provincia Viru, Departamento La Libertad, que dicha posesionaria viene poseyendo de manera pacífica, pública y continua, desde el día 08 de Noviembre del 2019 tal como se ha verificado e inspeccionado previamente, correspondiéndole al lote urbano en mención, las siguientes medidas y linderos, como a continuación se detalla:

POR EL FRENTE: Colinda con calle Virgen de la Puerta y mide 8.00 metros lineales. =====

POR LA DERECHA: Colinda con Lote N°14 y mide 17.50 metros lineales. ==

POR LA IZQUIERDA: Colinda con Lote N°16 y mide 17.50 metros lineales. - ==

POR EL FONDO: Colinda con Lote N°13 y mide 7.00 metros lineales. =====

AREA TOTAL: Con 140.00 metros cuadrados. =====

Se expide el presente documento únicamente para los fines de servicio de Energía eléctrica y agua.

San José, 04 de Diciembre del 2023.



MUNICIPALIDAD CENTRO POBLADO
SAN JOSE - VIRU
GODFREY RIVERA SOLER
ALCALDE

M&P INGENIEROS S.R.L.
Ing. Víctor Santamaría
N° 11111111111111111111
C.R. 1111111111



M&C ENGINEERS S.R.L.
Ing. Mario Scudato
Via ...
00186 Roma



MUNICIPALIDAD DEL CENTRO POBLADO

SAN JOSE - VIRU - LA LIBERTAD

CREADO POR ORDENANZA MUNICIPAL N° 027 - 2013 - MPV
DE FECHA 26-12-2013

191

"AÑO DE LA UNIDAD, LA PAZ Y EL DESARROLLO"

CONSTANCIA DE POSESIÓN N°560-2023

El que suscribe, Alcalde de La Municipalidad del Centro Poblado de San José, Reconocido con Resolución de Alcaldía N° 795-2022-MPV; creado con Ordenanza Municipal N° 027-2013-MPV, en mérito a sus atribuciones conferidas por ley.

CERTIFICA:

Que el Sr. PERCY VALVERDE TORRES, identificando con DNI N°: 48295622 tiene en posesión el lote ubicado en el SECTOR GANOZA - CALLE VIRGEN DE LA PUERTA MZ. "R" LT. "17", del Centro Poblado de San José, Distrito y Provincia Virú, Departamento La Libertad, que dicho posesionario viene poseyendo de manera pacífica, pública y continua, desde el día 18 de Marzo del 2021 tal como se ha verificado e inspeccionado previamente, correspondiéndole al lote urbano en mención, las siguientes medidas y linderos, como a continuación se detalla:

POR EL FRENTE: Colinda con calle Virgen de la Puerta y mide 8.00 metros lineales. =====

POR LA DERECHA: Colinda con Lote N°16 y mide 17.50 metros lineales. ===

POR LA IZQUIERDA: Colinda con Lote N°18 y mide 17.50 metros lineales. . . .

POR EL FONDO: Colinda con Lote N°19 y mide 8.00 metros lineales. =====

AREA TOTAL: Con 140.00 metros cuadrados. =====

Se expide el presente documento únicamente para los fines de servicio de Energía eléctrica y agua.

San José, 04 de Diciembre del 2023.



MUNICIPALIDAD CENTRO POBLADO
SAN JOSE - VIRU
César A. Reyes Salas
ALCALDE

M&C INGENIEROS S.R.L.
Ing. Percy Salas - Administrador
REGISTRADO EN ZONA
CIP N° 8820



MUNICIPALIDAD DEL CENTRO POBLADO

SAN JOSE - VIRU - LA LIBERTAD

**CREADO POR ORDENANZA MUNICIPAL N° 027 - 2013 - MPV
DE FECHA 26-12-2013**

189.1

"AÑO DE LA UNIDAD, LA PAZ Y EL DESARROLLO"

CONSTANCIA DE POSESIÓN N°619-2023

El que suscribe, Alcalde de La Municipalidad del Centro Poblado de San José, Reconocido con Resolución de Alcaldía N° 795-2022-MPV; creado con Ordenanza Municipal N° 027-2013-MPV, en mérito a sus atribuciones conferidas por ley.

CERTIFICA:

Que el Sr. **ELVER ABEI PAREDES MENDO**, identificado con DNI N°: 47362614 y la Sra. **ERLINDA ABANTO ARANA**, identificada con DNI N°: 40944965 tienen en posesión el lote ubicado en el **SECTOR GANOZA - CALLE SAN AGUSTIN MZ. "R" LT. "21"**, del Centro Poblado de San José, Distrito y Provincia Virú, Departamento La Libertad, que dichos posesionarios vienen poseyendo de manera pacífica, pública y continua, desde 04 abril del año 2019 tal como se ha verificado e inspeccionado previamente, correspondiéndole al lote urbano en mención, las siguientes medidas y linderos, como a continuación se detalla:

POR EL FRENTE: Colinda con calle San Agustín y mide 7.00 metros lineales. =

POR LA DERECHA: Colinda con Lote N°20 y mide 20.00 metros lineales. ==

POR LA IZQUIERDA: Colinda con Lote N°22 y mide 20.00 metros lineales. ==

POR EL FONDO: Colinda con Lote N°11 y mide 7.00 metros lineales. =====

AREA TOTAL: Con 140.00 metros cuadrados. =====

Se expide el presente documento únicamente para los fines de servicio de Energía eléctrica y agua.

San José, 04 de Diciembre del 2023.



MUNICIPALIDAD CENTRO POBLADO
SAN JOSE - VIRU
GASPAR ALVARO SALAS
ALCALDE

Ing. INGENIEROS S.R.L.
Ing. [Firma]
[Firma]
[Firma]



MUNICIPALIDAD DEL CENTRO POBLADO

SAN JOSE - VIRU - LA LIBERTAD

CREADO POR ORDENANZA MUNICIPAL N° 027 - 2013 - MPV
DE FECHA 26-12-2013

188

"AÑO DE LA UNIDAD, LA PAZ Y EL DESARROLLO"

CONSTANCIA DE POSESIÓN N°646-2023

El que suscribe, Alcalde de La Municipalidad del Centro Poblado de San José, Reconocido con Resolución de Alcaldía N° 795-2022-MPV; creado con Ordenanza Municipal N° 027-2013-MPV, en mérito a sus atribuciones conferidas por ley.

CERTIFICA:

Que el Sr. **CESAR TAMBO PASTOR**, identificado con DNI N°: 18208627 tiene en posesión el lote ubicado en el **SECTOR GANOZA - CALLE SAN AGUSTIN MZ, "R" LT. "24"**, del Centro Poblado de San José, Distrito y Provincia Viru, Departamento La Libertad, que dicho posesionario viene poseyendo de manera pacífica, pública y continua, tal como se ha verificado e inspeccionado previamente, correspondiéndole al lote urbano en mención, las siguientes medidas y linderos, como a continuación se detalla:

POR EL FRENTE: Colinda con calle San Agustín y mide 7.00 metros lineales. ==

POR LA DERECHA: Colinda con Lote N°23 y mide 20.00 metros lineales. ===

POR LA IZQUIERDA: Colinda con Lote N°25 y mide 20.00 metros lineales. ==

POR EL FONDO: Colinda con Lote N°08 y mide 7.00 metros lineales. =====

AREA TOTAL: Con 140.00 metros cuadrados. =====

Se expide el presente documento únicamente para los fines de servicio de Energía eléctrica y agua.

San José, 04 de Diciembre del 2023.



MUNICIPALIDAD CENTRO POBLADO
SAN JOSE - VIRU
César A. Rojas Solís
ALCALDE

INGENIERO S.R.L.
Ing. Percy Blasius Santamaría
RESPONSABLE TÉCNICO
CIP 100000000



MUNICIPALIDAD DEL CENTRO POBLADO

SAN JOSE - VIRU - LA LIBERTAD

CREADO POR ORDENANZA MUNICIPAL N° 027 - 2013 - MPV
DE FECHA 26-12-2013

186

"AÑO DE LA UNIDAD, LA PAZ Y EL DESARROLLO"

CONSTANCIA DE POSESIÓN N°313-2023

El que suscribe, Alcalde de La Municipalidad del Centro Poblado de San José, Reconocido con Resolución de Alcaldía N° 795-2022-MPV; creado con Ordenanza Municipal N° 027-2013-MPV, en merito a sus atribuciones conferidas por ley.

CERTIFICA:

Que la Sra. **FAUSTA CLOTILDE JUAPE CHAMAYA**, identificada con DNI N°: 33643088 tiene en posesión el lote ubicado en el **SECTOR GANOZA - CALLE VIRGEN DE GUADALUPE MZ. "S" LT. "01"**, del Centro Poblado de San José, Distrito y Provincia Virú, Departamento La Libertad, que dicha posesionaria viene poseyendo de manera pacífica, publica y continua, desde el día 20 de Mayo del 2019 tal como se ha verificado e inspeccionado previamente, correspondiéndole al lote urbano en mención, las siguientes medidas y linderos, como a continuación se detalla:

POR EL FRENTE: Colinda con calle Virgen de Guadalupe y mide 8.50 metros lineales.=====

POR LA DERECHA: Colinda con calle San Marcos y mide 17.50 metros lineales.

POR LA IZQUIERDA: Colinda con Lote N°02 y mide 17.50 metros lineales. ==

POR EL FONDO: Colinda con Lotes N°26 y mide 8.50 metros lineales. =====

AREA TOTAL: Con 148.00 metros cuadrados. =====

Se expide el presente documento únicamente para los fines de servicio de Energía eléctrica y agua.

San José, 15 de Noviembre del 2023.



MUNICIPALIDAD CENTRO POBLADO
SAN JOSE - VIRU
César A. Reyes Solís
ALCALDE

MEC INGENIEROS S.R.L.
Ing. Percy Sánchez Sánchez
ABOGADO EN LA MATERIA
DE LA MATERIA



184

MUNICIPALIDAD DEL CENTRO POBLADO
SAN JOSE - VIRU - LA LIBERTAD
CREADO POR ORDENANZA MUNICIPAL N° 027 - 2013 - MPV
DE FECHA 26-12-2013

"AÑO DE LA UNIDAD, LA PAZ Y EL DESARROLLO"
CONSTANCIA DE POSESIÓN N°523-2023

El que suscribe, Alcalde de La Municipalidad del Centro Poblado de San José, Reconocido con Resolución de Alcaldía N° 795-2022-MPV; creado con Ordenanza Municipal N° 027-2013-MPV, en mérito a sus atribuciones conferidas por ley.

CERTIFICA:

Que la Sra. **DIANA VALDERRAMA CAMPOS**, identificada con DNI N°: 73709091 tiene en posesión el lote ubicado en el **SECTOR GANOZA - CALLE VIRGEN DE GUADALUPE MZ. "S" LT. "03"**, del Centro Poblado de San José, Distrito y Provincia Virú, Departamento La Libertad, que dicha poseionaria viene poseyendo de manera pacífica, pública y continua, desde el día 11 de Noviembre del 2021 tal como se ha verificado e inspeccionado previamente, correspondiéndole al lote urbano en mención, las siguientes medidas y linderos, como a continuación se detalla:

POR EL FRENTE: Colinda con calle Virgen de Guadalupe y mide 9.00 metros lineales. =====

POR LA DERECHA: Colinda con Lote N°02 y mide 17.50 metros lineales. : -

POR LA IZQUIERDA: Colinda con Lote N°04 y mide 17.50 metros lineales. ==

POR EL FONDO: Colinda con Lote N°06 y 26 y mide 9.00 metros lineales. ==

AREA TOTAL: Con 157.50 metros cuadrados. =====

Se expide el presente documento únicamente para los fines de servicio de Energía eléctrica y agua.

San José, 04 de Diciembre del 2023.



MUNICIPALIDAD CENTRO POBLADO
SAN JOSE - VIRU

César A. Bayas Solís
ALCALDE

M&C INGENIEROS S.R.L.

Ing. **Roberto Santamaría**
MAGISTER EN INGENIERIA
CIP N° 00000



MUNICIPALIDAD DEL CENTRO POBLADO

SAN JOSÉ - VIRÚ - LA LIBERTAD

CREADO POR ORDENANZA MUNICIPAL N° 027 -2013 - MPV
DE FECHA 26-12-2013

482

"AÑO DE LA UNIDAD, LA PAZ Y EL DESARROLLO"

CONSTANCIA DE POSESIÓN N°482-2023

El que suscribe, Alcalde de La Municipalidad del Centro Poblado de San José, Reconocido con Resolución de Alcaldía N° 795-2022-MPV; creado con Ordenanza Municipal N° 027-2013-MPV, en mérito a sus atribuciones conferidas por ley.

CERTIFICA:

Que el Sr. **GABRIEL OMAR VERGARA TORRES**, identificado con DNI N°: 74880647 tiene en posesión el lote ubicado en el **SECTOR GANOZA - CALLE VIRGEN DE GUADALUPE MZ. "S" LT. "04"**, del Centro Poblado de San José, Distrito y Provincia Virú, Departamento La Libertad, que dicho poseionario viene poseyendo de manera pacífica, pública y continua, desde el día 26 de enero del 2021 tal como se ha verificado e inspeccionado previamente, correspondiéndole al lote urbano en mención, las siguientes medidas y linderos, como a continuación se detalla:

POR EL FRENTE: Colinda con calle Virgen de Guadalupe y mide 9.00 metros lineales. =====

POR LA DERECHA: Colinda con Lote N°03 y mide 17.50 metros lineales. ---

POR LA IZQUIERDA: Colinda con Lote N°05 y mide 17.50 metros lineales. ==

POR EL FONDO: Colinda con Lote N°06 y mide 9.00 metros lineales. =====

AREA TOTAL: Con 157.50 metros cuadrados. =====

Se expide el presente documento únicamente para los fines de servicio de Energía eléctrica y agua.

San José, 04 de Diciembre del 2023.



MUNICIPALIDAD CENTRO POBLADO
SAN JOSÉ - VIRÚ
ALCALDE

M&C INGENIEROS S.R.L.
Ing. Percy Sotelo Encarnación
Ingeniero en Electricidad
C.R. 1208



MUNICIPALIDAD DEL CENTRO POBLADO

SAN JOSE - VIRU - LA LIBERTAD

CREADO POR ORDENANZA MUNICIPAL N° 027 - 2013 - MPV
DE FECHA 26-12-2013

180

"AÑO DE LA UNIDAD, LA PAZ Y EL DESARROLLO"

CONSTANCIA DE POSESIÓN N°288-2023

El que suscribe, Alcalde de La Municipalidad del Centro Poblado de San José, Reconocido con Resolución de Alcaldía N° 795-2022-MPV; creado con Ordenanza Municipal N° 027-2013-MPV, en mérito a sus atribuciones conferidas por ley.

CERTIFICA:

Que la Sra. CRECENCIA PIMENTEL HUALCAS, identificada con DNI N°: 42543021 tiene en posesión el lote ubicado en el SECTOR GANOZA - CALLE VIRGEN DE GUADALUPE MZ. "S" LT. "05", del Centro Poblado de San José, Distrito y Provincia Virú, Departamento La Libertad, que dicha posecionaria viene poseyendo de manera pacífica, publica y continua, desde el día 02 de Abril del 2019 tal como se ha verificado e inspeccionado previamente, correspondiéndole al lote urbano en mención, las siguientes medidas y linderos, como a continuación se detalla:

POR EL FRENTE: Colinda con calle Virgen de Guadalupe y mide 8.50 metros lineales. =====

POR LA DERECHA: Colinda con Lote N°04 y mide 17.50 metros lineales. =====

POR LA IZQUIERDA: Colinda con calle San Pedro y mide 17.50 metros lineales.

POR EL FONDO: Colinda con Lotes N°06 y mide 8.50 metros lineales. =====

AREA TOTAL: Con 148.75 metros cuadrados. =====

Se expide el presente documento únicamente para los fines de servicio de Energía eléctrica y agua.

San José, 15 de Noviembre del 2023.



MUNICIPALIDAD CENTRO POBLADO
SAN JOSE - VIRU
César A. Rojas Holos
ALCALDE

M&C INGENIEROS S.R.L.
Ing. Percy Quispe Santamaría
PRESIDENTE COMISIÓN
P. N° 87020



MUNICIPALIDAD DEL CENTRO POBLADO

SAN JOSE - VIRU - LA LIBERTAD

CREADO POR ORDENANZA MUNICIPAL N° 027 - 2013 - MPV
DE FECHA 26-12-2013

178

"AÑO DE LA UNIDAD, LA PAZ Y EL DESARROLLO"

CONSTANCIA DE POSESIÓN N°551-2023

El que suscribe, Alcalde de La Municipalidad del Centro Poblado de San José, Reconocido con Resolución de Alcaldía N° 795-2022-MPV; creado con Ordenanza Municipal N° 027-2013-MPV, en mérito a sus atribuciones conferidas por ley.

CERTIFICA:

Que la Sra. ANA DELGADO HERRERA, identificada con DNI N°: 33649372 tiene en posesión el lote ubicado en el SECTOR GANOZA - CALLE SAN PEDRO MZ. "S" LT. "06", del Centro Poblado de San José, Distrito y Provincia Virú, Departamento La Libertad, que dicha posesionaria viene poseyendo de manera pacífica, pública y continua, desde el día 07 de Febrero del 2020 tal como se ha verificado e inspeccionado previamente, correspondiéndole al lote urbano en mención, las siguientes medidas y linderos, como a continuación se detalla:

POR EL FRENTE: Colinda con calle San Pedro y mide 7.00 metros lineales. ===

POR LA DERECHA: Colinda con Lote N°05 y mide 22.00 metros lineales. ===

POR LA IZQUIERDA: Colinda con Lote N°07 y mide 22.00 metros lineales. . . . =

POR EL FONDO: Colinda con Lote N°26 y mide 7.00 metros lineales. — . . . =

AREA TOTAL: Con 154.00 metros cuadrados, =====

Se expide el presente documento únicamente para los fines de servicio de Energía eléctrica y agua,

San José, 04 de Diciembre del 2023.



MUNICIPALIDAD CENTRO POBLADO
SAN JOSE - VIRU
César A. Reyes Solís
ALCALDE

M&C INGENIEROS S.R.L.

Ing. Percy Riancho Santamaría
REPRESENTANTE LEGAL
C. P. 17803



MUNICIPALIDAD DEL CENTRO POBLADO

SAN JOSE - VIRU - LA LIBERTAD

CREADO POR ORDENANZA MUNICIPAL N° 027 - 2013 - MPV
DE FECHA 26-12-2013

176

"AÑO DE LA UNIDAD, LA PAZ Y EL DESARROLLO"

CONSTANCIA DE POSESIÓN N°584-2023

El que suscribe, Alcalde de La Municipalidad del Centro Poblado de San José, Reconocido con Resolución de Alcaldía N° 795-2022-MPV; creado con Ordenanza Municipal N° 027-2013-MPV, en mérito a sus atribuciones conferidas por ley.

CERTIFICA:

Que el Sr. LUIS WILLIAN CASTRO QUISPITONGO, identificado con DNI N°:45752475 y la Sra. EDITA ELIZABETH PEREZ MEJIA, identificada con DNI N°:47039959 tienen en posesión el lote ubicado en el SECTOR GANOZA - CALLE SAN PEDRO MZ. "S" I.T. "07", del Centro Poblado de San José, Distrito y Provincia Virú, Departamento La Libertad, que dichos posecionarios vienen poseyendo de manera pacífica, publica y continua, desde 19 Noviembre del año 2021 tal como se ha verificado e inspeccionado previamente, correspondiéndole al lote urbano en mención, las siguientes medidas y linderos, como a continuación se detalla:

POR EL FRENTE: Colinda con calle San Pedro y mide 7.00 metros lineales. ===

POR LA DERECHA: Colinda con Lote N°06 y mide 22.00 metros lineales. =====

POR LA IZQUIERDA: Colinda con Lote N°08 y mide 22.00 metros lineales. ===

POR EL FONDO: Colinda con Lote N°25 y mide 7.00 metros lineales. =====

AREA TOTAL: Con 154.00 metros cuadrados. =====

Se expide el presente documento únicamente para los fines de servicio de Energía eléctrica y agua.

San José, 04 de Diciembre del 2023.



MUNICIPALIDAD CENTRO POBLADO
SAN JOSE - VIRU
César A. Reyes Solís
ALCALDE

MSC INCENTIVOS S.R.L.

Ing. Percy Reyes Solís
RESIDENCIAL DE OBRA
CP 170020



MUNICIPALIDAD DEL CENTRO POBLADO

SAN JOSE – VIRÚ – LA LIBERTAD

CREADO POR ORDENANZA MUNICIPAL N° 027 - 2013 - MPV
DE FECHA 26-12-2013

"AÑO DE LA UNIDAD, LA PAZ Y EL DESARROLLO"

CONSTANCIA DE POSESIÓN N°585-2023

El que suscribo, Alcalde de La Municipalidad del Centro Poblado de San José, Reconocido con Resolución de Alcaldía N° 795-2022-MPV; creado con Ordenanza Municipal N° 027-2013-MPV, en mérito a sus atribuciones conferidas por ley.

CERTIFICA:

Que el Sr. JOSE ALBERTO CASTRO VERA, identificado con DNI N°:80290409 y la Sra. ERODITA ELIZABETH QUILSPITONGO PAZ, identificada con DNI N°:80290416 tienen en posesión el lote ubicado en el SECTOR GANOZA – CALLE SAN PEDRO MZ. "S" LT. "08", del Centro Poblado de San José, Distrito y Provincia Virú, Departamento La Libertad, que dichos poseedores vienen poseyendo de manera pacífica, pública y continua, desde el enero del año 2020 tal como se ha verificado e inspeccionado previamente, correspondiéndole al lote urbano en mención, las siguientes medidas y linderos, como a continuación se detalla:

POR EL FRENTE: Colinda con calle San Pedro y mide 7.00 metros lineales. ===

POR LA DERECHA: Colinda con Lote N°07 y mide 22.00 metros lineales.
=====

POR LA IZQUIERDA: Colinda con Lote N°09 y mide 22.00 metros lineales. ===

POR EL FONDO: Colinda con Lote N°24 y mide 7.00 metros lineales. =====

AREA TOTAL: Con 154.00 metros cuadrados. =====

Se expide el presente documento únicamente para los fines de servicio de Energía eléctrica y agua.

San José, 04 de Diciembre del 2023.



MUNICIPALIDAD CENTRO POBLADO
SAN JOSE - VIRU

César A. Rojas Bolon
ALCALDE

MED. TROBANDROS S.R.L.

Ing. TROBANDROS S.R.L.
Calle Virú, 04 de Diciembre del 2023



MUNICIPALIDAD DEL CENTRO POBLADO

SAN JOSE - VIRU - LA LIBERTAD

CREADO POR ORDENANZA MUNICIPAL N° 027 - 2013 - MPV
DE FECHA 26-12-2013

179

"AÑO DE LA UNIDAD, LA PAZ Y EL DESARROLLO"

CONSTANCIA DE POSESIÓN N°691-2023

El que suscribe, Alcalde de La Municipalidad del Centro Poblado de San José, Reconocido con Resolución de Alcaldía N° 795-2022-MPV; creado con Ordenanza Municipal N° 027-2013-MPV, en merito a sus atribuciones conferidas por ley.

CERTIFICA:

Que la Sra. MARIA ELIZABETH LUCANO CASTOPE, identificada con DNI N°: 47501308 tiene en posesión el lote ubicado en el SECTOR GANOZA - CALLE SAN PEDRO MZ. "S" LT. "9", del Centro Poblado de San José, Distrito y Provincia Virú, Departamento La Libertad, que dicha posesionaria viene poseyendo de manera pacífica, publica y continua, desde el día 16 de Abril del 2021 tal como se ha verificado e inspeccionado previamente, correspondiéndole al lote urbano en mención, las siguientes medidas y linderos, como a continuación se detalla:

POR EL FRENTE: Colinda con calle San Pedro y mide 7.00 metros lineales. —

POR LA DERECHA: Colinda con Lote N°08 y mide 22.00 metros lineales. — —

POR LA IZQUIERDA: Colinda con Lote N°10 y mide 22.00 metros lineales. — —

POR EL FONDO: Colinda con Lote N°23 y mide 7.00 metros lineales. — — — —

AREA TOTAL: Con 154.00 metros cuadrados. — — — — —

Se expide el presente documento únicamente para los fines de servicio de Energía eléctrica y agua.

San José, 29 de Diciembre del 2023.



MUNICIPALIDAD DEL CENTRO POBLADO
SAN JOSE - VIRU
CALLE A ROSAS SOLAS
ALCALDE

MOCINERINOS S.R.L.

Ing. Mario Santumani
RESIDENTE EN OBRA
2023



**MUNICIPALIDAD DEL CENTRO POBLADO
SAN JOSE – VIRU – LA LIBERTAD**
CREADO POR ORDENANZA MUNICIPAL N° 027 – 2013 – MPV
DE FECHA 26-12-2013

“AÑO DEL BICENTENARIO, DE LA CONSOLIDACION DE NUESTRA
INDEPENDENCIA, Y DE LA CONMEMORACION DE LAS HEROICAS BATALLAS
DE JUNIN Y AYACUCHO”

CONSTANCIA DE POSESIÓN N°094-2024

El que suscribe, Alcalde de La Municipalidad del Centro Poblado de San José, Reconocido con Resolución de Alcaldía N° 795-2022-MPV; creado con Ordenanza Municipal N° 027-2013-MPV, en merito a sus atribuciones conferidas por ley.

CERTIFICA:

Que la Sra. **FLOR ROSITA JIMENEZ COTRINA**, identificada con DNI N°: 74482694, tiene en posesión el lote ubicado en el **SECTOR GANOZA – CALLE SAN PEDRO MZ. “S” LT. “11”**, del Centro Poblado de San José, Distrito y Provincia Virú, Departamento La Libertad, que dicha posecionaria viene poseyendo de manera pacífica, publica y continua, tal como se ha verificado e inspeccionado previamente, correspondiéndole al lote urbano en mención, las siguientes medidas y linderos, como a continuación se detalla:

- POR EL FRENTE: Colinda con calle San Pedro y mide 7.00 metros lineales. =
- POR LA DERECHA: Colinda con Lote N° 10 y mide 22.00 metros lineales. ==
- POR LA IZQUIERDA: Colinda con Lote N° 12 y mide 22.00 metros lineales. ==
- POR EL FONDO: Colinda con Lote N°02 y mide 7.00 metros lineales. =
- AREA TOTAL: Con 154.00 metros cuadrados. =====

Se expide el presente documento únicamente para los fines de servicio de Energía eléctrica y agua.

San José, 27 de Marzo del 2024.



MUNICIPALIDAD CENTRO POBLADO
SAN JOSE - VIRU
CARRERA A. Reyes Solís
ALCALDE

M&C IND INTEROS S.R.L.
Ing. Fernando Sánchez
Asesor Jurídico
2024 MAR 27



MUNICIPALIDAD DEL CENTRO POBLADO

SAN JOSE - VIRU - LA LIBERTAD

CREADO POR ORDENANZA MUNICIPAL N° 027 - 2013 - MPV
DE FECHA 26-12-2013

"AÑO DE LA UNIDAD, LA PAZ Y EL DESARROLLO"

CONSTANCIA DE POSESIÓN N°532-2023

El que suscribo, Alcalde de La Municipalidad del Centro Poblado de San José, Reconocido con Resolución de Alcaldía N° 795-2022-MPV; creado con Ordenanza Municipal N° 027-2013-MPV, en merito a sus atribuciones conferidas por ley.

CERTIFICA:

Que el Sr. CHARLEE JOSE NOIASCO DE LA CRUZ, identificado con DNI N°:60142654 y la Sra. ROXANI ROSMERY ARMAS CHIQUÉZ, identificada con DNI N°:75749386 tienen en posesión el lote ubicado en el SECTOR GANOZA - CALLE SAN PEDRO MZ. "S" I.T. "12", del Centro Poblado de San José, Distrito y Provincia Viru, Departamento La Libertad, que dichos posesionarios vienen poseyendo de manera pacífica, publica y continua, desde 12 Agosto del año 2021 tal como se ha verificado e inspeccionado previamente, correspondiéndole al lote urbano en mención, las siguientes medidas y linderos, como a continuación se detalla:

POR EL FRENTE: Colinda con calle Virgen de la Puerta y mide 7.00 metros lineales. =====

POR LA DERECHA: Colinda con Lote N°11 y mide 22.00 metros lineales. ==

POR LA IZQUIERDA: Colinda con Parcela N°13 y mide 22.00 metros lineales.-

POR EL FONDO: Colinda con Lote N°20 y mide 7.00 metros lineales. =====

AREA TOTAL: Con 154.00 metros cuadrados. =====

Se expide el presente documento únicamente para los fines de servicio de Energía eléctrica y agua.

San José, 04 de Diciembre del 2023.



MUNICIPALIDAD CENTRO POBLADO
SAN JOSE - VIRU
César A. Rojas Rojas
ALCALDE

M&C INGENIEROS S.R.L.
Ing. Percy S. S. Santamaría
MAGISTRADO DE OBRA
04/12/2023



MUNICIPALIDAD DEL CENTRO POBLADO

SAN JOSE - VIRU - LA LIBERTAD

CREADO POR ORDENANZA MUNICIPAL N° 027 - 2013 - MPV
DE FECHA 26-12-2013

"AÑO DE LA UNIDAD, LA PAZ Y EL DESARROLLO"

CONSTANCIA DE POSESIÓN N°504-2023

El que suscribe, Alcalde de La Municipalidad del Centro Poblado de San José, Reconocido con Resolución de Alcaldía N° 795-2022-MPV; creado con Ordenanza Municipal N° 027-2013-MPV, en merito a sus atribuciones conferidas por ley.

CERTIFICA:

Que el Sr. GIERSI LOZANO RIOS, identificado con DNI N°:72740327 y la Sra. MARIXA CLARIBETH RAMOS VILLAR, identificada con DNI N°:48848644 tienen en posesión el lote ubicado en el SECTOR GANOZA - CALLE SAN PEDRO MZ. "S" LT. "13", del Centro Poblado de San José, Distrito y Provincia Virú, Departamento La Libertad, que dichos posesionarios vienen poseyendo de manera pacífica, publica y continua, desde 15 enero del año 2020 tal como se ha verificado e inspeccionado previamente, correspondiéndole al lote urbano en mención, las siguientes medidas y linderos, como a continuación se detalla:

POR EL FRENTE: Colinda con calle San Pedro y mide 7.00 metros lineales. ===

POR LA DERECHA: Colinda con Lotes N°12 y mide 22.00 metros lineales. ===

POR LA IZQUIERDA: Colinda con Lote N°14,15 y 16 y mide 22.00 metros lineales. = =====

POR EL FONDO: Colinda con Lote N°19 y mide 7.00 metros lineales. = =====

AREA TOTAL: Con 154.00 metros cuadrados, =====

Se expide el presente documento únicamente para los fines de servicio de Energía eléctrica y agua.

San José, 04 de Diciembre del 2023.



MUNICIPALIDAD CENTRO POBLADO
SAN JOSE - VIRU
César A. Reyes Solís
ALCALDE

MACINGENTERO S.R.L.
Ing. Percy Mancos Santamaría
RUBEN GONZALEZ ORTIZ
015 91 444 22 8



MUNICIPALIDAD DEL CENTRO POBLADO

SAN JOSE - VIRU - LA LIBERTAD

CREADO POR ORDENANZA MUNICIPAL N° 027 - 2013 - MPV
DE FECHA 26-12-2013

"AÑO DE LA UNIDAD, LA PAZ Y EL DESARROLLO"

CONSTANCIA DE POSESIÓN N°601-2023

El que suscribe, Alcalde de La Municipalidad del Centro Poblado de San José, Reconocido con Resolución de Alcaldía N° 795-2022-MPV; creado con Ordenanza Municipal N° 027-2013-MPV, en mérito a sus atribuciones conferidas por ley.

CERTIFICA:

Que el Sr. SANTIAGO ABBDIAS MIGUEL LAIZA, identificado con DNI N°:72133840 y la Sra. MIRELLY YAZMIN TORRES ESPINOZA DE MIGUEL, identificada con DNI N°: 75115596 tienen en posesión el lote ubicado en el SECTOR GANOZA - CALLE VIRGEN DE LA PUERTA MZ. "S" LT. "14", del Centro Poblado de San José, Distrito y Provincia Virú, Departamento La Libertad, que dichos poseedores vienen poseyendo de manera pacífica, pública y continua, desde 17 Febrero del año 2023 tal como se ha verificado e inspeccionado previamente, correspondiéndole al lote urbano en mención, las siguientes medidas y linderos, como a continuación se detalla:

POR EL FRENTE: Colinda con calle Virgen de la Puerta y mide 9.00 metros lineales.=====

POR LA DERECHA: Colinda con calle San Pedro y mide 17.50 metros lineales.

POR LA IZQUIERDA: Colinda con Lote N°15 y mide 17.50 metros lineales. ===

POR EL FONDO: Colinda con Lote N°13 y mide 9.00 metros lineales. =====

AREA TOTAL: Con 157.50 metros cuadrados. "=====

Se expide el presente documento únicamente para los fines de servicio de Energía eléctrica y agua.

San José, 04 de Diciembre del 2023.



MUNICIPALIDAD CENTRO POBLADO
SAN JOSE - VIRU
César A. Rayón Solís
ALCALDE

RECINTOS S.R.L.
Ing. Percy Sifuentes Sotomayor
REGISTRADO EN CHHA
CIP 17.000.000



MUNICIPALIDAD DEL CENTRO POBLADO

SAN JOSE - VIRU - LA LIBERTAD

CREADO POR ORDENANZA MUNICIPAL N° 027 - 2013 - MPV
DE FECHA 26-12-2013

159

"AÑO DE LA UNIDAD, LA PAZ Y EL DESARROLLO"

CONSTANCIA DE POSESIÓN N°385-2023

El que suscribe, Alcalde de La Municipalidad del Centro Poblado de San José, Reconocido con Resolución de Alcaldía N° 795-2022-MPV; creado con Ordenanza Municipal N° 027-2013-MPV, en mérito a sus atribuciones conferidas por ley.

CERTIFICA:

Que el Sr. JOSE ALEXANDER CARBAJAL ZAVALETA, identificado con DNI N°:76777447 y la Sra. BEATRIZ SIFUENTES GOZMAN, identificada con DNI N°:48211804 tienen en posesión el lote ubicado en el SECTOR GANOZA - CALLE VIRGEN DE LA PUERTA MZ. "S" LT. "18", del Centro Poblado de San José, Distrito y Provincia Viru, Departamento La Libertad, que dichos posesionarios vienen poseyendo de manera pacífica, pública y continua, desde 20 de Agosto del año 2021 tal como se ha verificado e inspeccionado previamente, correspondiéndole al lote urbano en mención, las siguientes medidas y linderos, como a continuación se detalla:

POR EL FRENTE: Colinda con calle Virgen de la Puerta y mide 9.00 metros lineales. =====

POR LA DERECHA: Colinda con Lote N° 17 y mide 17.50 metros lineales. =====

POR LA IZQUIERDA: Colinda con calle San Marcos y mide 17.50 metros lineales. =====

POR EL FONDO: Colinda con Lotes N°19 y mide 9.00 metros lineales. =====

AREA TOTAL: Con 154.00 metros cuadrados. =====

Se expide el presente documento únicamente para los fines de servicio de Energía eléctrica y agua.

San José, 16 de Noviembre del 2023.



MUNICIPALIDAD CENTRO POBLADO
SAN JOSE - VIRU
César Reyes Solís
ALCALDE

SAC INGENIEROS S.R.L.

Inga Percy Sánchez Santamaría
INGENIERO DE OBRA
C.I. N° 81030



MUNICIPALIDAD DEL CENTRO POBLADO

SAN JOSE - VIRU - LA LIBERTAD

CREADO POR ORDENANZA MUNICIPAL N° 027 - 2013 - MPV
DE FECHA 26-12-2013

"AÑO DE LA UNIDAD, LA PAZ Y EL DESARROLLO"

CONSTANCIA DE POSESIÓN N°607-2023

El que suscribe, Alcalde de La Municipalidad del Centro Poblado de San José, Reconocido con Resolución de Alcaldía N° 795-2022-MPV; creado con Ordenanza Municipal N° 027-2013-MPV, en merito a sus atribuciones conferidas por ley.

CERTIFICA:

Que la Sra. **ROSA RONDO RODRIGUEZ**, identificada con DNI N°: 41638469 tiene en posesión el lote ubicado en el **SECTOR GANOZA - CALLE SAN MARCOS MZ, "S" LT. "19"**, del Centro Poblado de San José, Distrito y Provincia Virú, Departamento La Libertad, que dicha posesionaria viene poseyendo de manera pacífica, pública y continua, desde el día 15 de Julio del 2019 tal como se ha verificado e inspeccionado previamente, correspondiéndole al lote urbano en mención, las siguientes medidas y linderos, como a continuación se detalla:

POR EL FRENTE: Colinda con calle San Marcos y mide 8.00 metros lineales. ==

POR LA DERECHA: Colinda con Lote N°16,17 y 18 y mide 17.50 metros lineales. =====

POR LA IZQUIERDA: Colinda con Lote N°20 y mide 17.50 metros lineales. ==

POR EL FONDO: Colinda con Lote N°13 y mide 8.00 metros lineales. =====

AREA TOTAL: Con 154.00 metros cuadrados. == =====

Se expide el presente documento únicamente para los fines de servicio de Energía eléctrica y agua.

San José, 04 de Diciembre del 2023.



MUNICIPALIDAD CENTRO POBLADO
SAN JOSE - VIRU
César A. Rojas Solís
ALCALDE

M&C INGENIEROS S.R.L.

Ing. Percy Sandoval Sandoval
REG. INGENIERIA
CIP N° 80020



MUNICIPALIDAD DEL CENTRO POBLADO

SAN JOSE - VIRU - LA LIBERTAD

CREADO POR ORDENANZA MUNICIPAL N° 027 - 2013 - MPV

DE FECHA 26-12-2013

"AÑO DEL BICENTENARIO DE LA CONSOLIDACION DE NUESTRA
INDEPENDENCIA, Y DE LA CONMEMORACION DE LAS HEROICAS BATALLAS
DE JUNIN Y AYACUCHO"

CONSTANCIA DE POSESION N°042-2024

El que suscribe, Alcalde de La Municipalidad del Centro Poblado de San José,
Reconocido con Resolución de Alcaldía N° 795-2022-MPV; creado con
Ordenanza Municipal N° 027-2013-MPV, en merito a sus atribuciones conferidas
por ley.

CERTIFICA:

Que la Sra. YNES SANCHEZ ROJAS, identificada con DNI N°: 45582834,
tiene en posesión el lote ubicado en el SECTOR GANOZA - CALLE SAN
MARCOS "S" LT. "21", del Centro Poblado de San José, Distrito y Provincia
Viru, Departamento La Libertad, que dicha posesionaria viene poseyendo de
manera pacífica, publica y continua, desde el 26 de Mayo del 2023 tal como se ha
verificado e inspeccionado previamente, correspondiéndole al lote urbano en
mención, las siguientes medidas y linderos, como a continuación se detalla:

POR EL FRENTE: Colinda con calle San Marcos y mide 7.00 metros lineales. ==

POR LA DERECHA: Colinda con Lote N° 20 y mide 22.00 metros lineales. ===

POR LA IZQUIERDA: Colinda con Lote N°22 y mide 22.00 metros lineales. ==

POR EL FONDO: Colinda con Lote N°11 y mide 7.00 metros lineales. =====

AREA TOTAL: Con 154.00 metros cuadrados,

Se expide el presente documento únicamente para los fines de servicio de Energía
eléctrica y agua.

San José, 06 de Marzo del 2024.



MUNICIPALIDAD CENTRO POBLADO
SAN JOSE - VIRU
César A. Rojas Solís
ALCALDE

M&C INGENIEROS S.R.L.

Ing. Percy Sánchez Santamaría
REGISTRO DE INGENIEROS
N° 11447



MUNICIPALIDAD DEL CENTRO POBLADO

SAN JOSE - VIRU - LA LIBERTAD

CREADO POR ORDENANZA MUNICIPAL N° 027 - 2013 - MPV
DE FECHA 26-12-2013

"AÑO DE LA UNIDAD, LA PAZ Y EL DESARROLLO"

CONSTANCIA DE POSESIÓN N°673-2023

El que suscribe, Alcalde de La Municipalidad del Centro Poblado de San José, Reconocido con Resolución de Alcaldía N° 795-2022-MPV; creado con Ordenanza Municipal N° 027-2013-MPV, en merito a sus atribuciones conferidas por ley.

CERTIFICA:

Que el Sr. **JULIO CESAR MARREROS CORRALES**, identificando con DNI N°: 26719269 tiene en posesión el lote ubicado en el **SECTOR GANOZA - CALLE SAN MARCOS MZ, "S" LT. "23"**, del Centro Poblado de San José, Distrito y Provincia Virú, Departamento La Libertad, que dicho poseionario viene poseyendo de manera pacífica, publica y continua, desde el 08 de Septiembre del 2022 tal como se ha verificado e inspeccionado previamente, correspondiéndole al lote urbano en mención, las siguientes medidas y linderos, como a continuación se detalla:

POR EL FRENTE: Colinda con calle San Marcos y mide 7.00 metros lineales. =

POR LA DERECHA: Colinda con Lote N°22 y mide 22.00 metros lineales. ===

POR LA IZQUIERDA: Colinda con Lote N°24 y mide 22.00 metros lineales. ---

POR EL FONDO: Colinda con Lote N°02 y 20 y mide 7.00 metros lineales. ===

AREA TOTAL: Con 154.00 metros cuadrados. =====

Se expide el presente documento únicamente para los fines de servicio de Energía eléctrica y agua.

San José, 29 de Diciembre del 2023.



MUNICIPALIDAD DEL CENTRO POBLADO
SAN JOSE - VIRU

César A. Reyes Solís
ALCALDE

M&C INGENIEROS S.R.L.

Ing. Percy Soto de San Juan
REPRESENTANTE LEGAL
D.O. N° 10000



151

MUNICIPALIDAD DEL CENTRO POBLADO
SAN JOSE - VIRU - LA LIBERTAD
CREADO POR ORDENANZA MUNICIPAL N° 027 - 2013 - MPV
DE FECHA 26-12-2013

"AÑO DE LA UNIDAD, LA PAZ Y EL DESARROLLO"
CONSTANCIA DE POSESIÓN N°452-2023

El que suscribe, Alcalde de La Municipalidad del Centro Poblado de San José, Reconocido con Resolución de Alcaldía N° 795-2022-MPV; creado con Ordenanza Municipal N° 027-2013-MPV, en mérito a sus atribuciones conferidas por ley.

CERTIFICA:

Que la Sra. **LEYLA CUBAS FERNANDEZ**, identificada con DNI N°: **40055270** tiene en posesión el lote ubicado en el **SECTOR GANOZA - CALLE SAN MARCOS MZ. "S" LT. "24"**, del Centro Poblado de San José, Distrito y Provincia Virú, Departamento La Libertad, que dicha posestionaria viene poseyendo de manera pacífica, pública y continua, desde el día 19 de Mayo del 2023 tal como se ha verificado e inspeccionado previamente, correspondiéndole al lote urbano en mención, las siguientes medidas y linderos, como a continuación se detalla:

POR EL FRENTE: Colinda con calle San Marcos y mide 7.00 metros lineales. =

POR LA DERECHA: Colinda con Lote N°23 y mide 22.00 metros lineales. ===

POR LA IZQUIERDA: Colinda con Lote N°25 y mide 22.00 metros lineales. ---

POR EL FONDO: Colinda con Lote N°08 y mide 7.00 metros lineales.=

AREA TOTAL: Con 154.00 metros cuadrados. =====

Se expide el presente documento únicamente para los fines de servicio de Energía eléctrica y agua.

San José, 16 de Noviembre del 2023.



MUNICIPALIDAD CENTRO POBLADO
SAN JOSE - VIRU

César A. Huayta Solís
ALCALDE

MAC ENGENIEROS S.R.L.

Ing. Perla María Santamaría
RESIDENTE
CIP 104120



MUNICIPALIDAD DEL CENTRO POBLADO

SAN JOSÉ - VIRÚ - LA LIBERTAD

CREADO POR ORDENANZA MUNICIPAL N° 027 - 2013 - MPV
DE FECHA 26-12-2013

149

"AÑO DE LA UNIDAD, LA PAZ Y EL DESARROLLO"

CONSTANCIA DE POSESIÓN N°447-2023

El que suscribe, Alcalde de La Municipalidad del Centro Poblado de San José, Reconocido con Resolución de Alcaldía N° 795-2022-MPV; creado con Ordenanza Municipal N° 027-2013-MPV, en mérito a sus atribuciones conferidas por ley.

CERTIFICA:

Que la Sra. MARIA ZORAIDA VILLANUEVA COTRINA, identificada con DNI N°:43547743 tiene en posesión el lote ubicado en el SECTOR GANOZA - CALLE VIRGEN DE GUADALUPE MZ. "T" L.T. "03", del Centro Poblado de San José, Distrito y Provincia Virú, Departamento La Libertad, que dicha posecionaria viene poseyendo de manera pacífica, pública y continua, desde 11 agosto del año 2023 tal como se ha verificado e inspeccionado previamente, correspondiéndole al lote urbano en mención, las siguientes medidas y linderos, como a continuación se detalla:

POR EL FRENTE: Colinda con calle Virgen de Guadalupe y mide 7.00 metros lineales. =====

POR LA DERECHA: Colinda con Lote N°02 y mide 20.00 metros lineales. =====

POR LA IZQUIERDA: Colinda con Lote N°04 y mide 20.00 metros lineales. =====

POR EL FONDO: Colinda con Lotes N°19 y mide 7.00 metros lineales. =====

AREA TOTAL: Con 140.00 metros cuadrados. =====

Se expide el presente documento únicamente para los fines de servicio de Energía eléctrica y agua.

San José, 16 de Noviembre del 2023.



MUNICIPALIDAD CENTRO POBLADO
SAN JOSÉ - VIRÚ
César A. Rosales Salas
ALCALDE

INGENIEROS S.R.L.
Ing. Percy Vancina Santibañez
RESIDENTE
C/ N° 1000



MUNICIPALIDAD DEL CENTRO POBLADO

SAN JOSE - VIRU - LA LIBERTAD

CREADO POR ORDENANZA MUNICIPAL N° 027 - 2013 - MPV
DE FECHA 26-12-2013

147

"AÑO DE LA UNIDAD, LA PAZ Y EL DESARROLLO"

CONSTANCIA DE POSESIÓN N°479-2023

El que suscribe, Alcalde de La Municipalidad del Centro Poblado de San José, Reconocido con Resolución de Alcaldía N° 795-2022-MPV; creado con Ordenanza Municipal N° 027-2013-MPV, en mérito a sus atribuciones conferidas por ley.

CERTIFICA:

Que la Sra. JULY DEYSI ACOSTA PAREDES, identificada con DNI N°: 41452820 tiene en posesión el lote ubicado en el SECTOR GANOZA - CALLE VIRGEN DE GUADALUPE MZ. "T" I.T. "04", del Centro Poblado de San José, Distrito y Provincia Virú, Departamento La Libertad, que dicha posesionaria viene poseyendo de manera pacífica, publica y continua, desde el día 03 de diciembre del 2020 tal como se ha verificado e inspeccionado previamente, correspondiéndole al lote urbano en mención, las siguientes medidas y linderos, como a continuación se detalla:

POR EL FRENTE: Colinda con calle Virgen de Guadalupe y mide 7.00 metros lineales. =====

POR LA DERECHA: Colinda con Lote N°03 y mide 20.00 metros lineales. ==

POR LA IZQUIERDA: Colinda con Lote N°05 y mide 20.00 metros lineales. ==

POR EL FONDO: Colinda con Lote N°18 y mide 7.00 metros lineales. =====

AREA TOTAL: Con 140.00 metros cuadrados. =====

Se expide el presente documento únicamente para los fines de servicio de Energía eléctrica y agua.

San José, 04 de Diciembre del 2023.



MUNICIPALIDAD CENTRO POBLADO
SAN JOSE - VIRU
César A. Reyes Siles
ALCALDE

CAL INGENIEROS S.R.L.
Ing. Percy Sánchez Santamaría
MIDESTRE INGENIERIA
20130

**MUNICIPALIDAD DEL CENTRO POBLADO****SAN JOSE – VIRU – LA LIBERTAD**

**CREADO POR ORDENANZA MUNICIPAL N° 027 – 2013 – MPV
DE FECHA 26-12-2013**

“AÑO DE LA UNIDAD, LA PAZ Y EL DESARROLLO”

CONSTANCIA DE POSESIÓN N°623-2023

El que suscribe, Alcalde de La Municipalidad del Centro Poblado de San José, Reconocido con Resolución de Alcaldía N° 795-2022-MPV; creado con Ordenanza Municipal N° 027-2013-MPV, en mérito a sus atribuciones conferidas por ley.

CERTIFICA:

Que el Sr. INER DENIZON ARCE VILLALVA, identificado con DNI N°: 74143733 tiene en posesión el lote ubicado en el SECTOR CANOZA – CALLE VIRGEN DE GUADALUPE MZ. “1” LT. “06”, del Centro Poblado de San José, Distrito y Provincia Virú, Departamento La Libertad, que dicho posesionario viene poseyendo de manera pacífica, pública y continua, desde el día 27 de Mayo del 2021 tal como se ha verificado e inspeccionado previamente, correspondiéndole al lote urbano en mención, las siguientes medidas y linderos, como a continuación se detalla:

POR EL FRENTE: Colinda con calle Virgen de Guadalupe y mide 7.00 metros lineales. =====

POR LA DERECHA: Colinda con Lote N°05 y mide 20.00 metros lineales. =====

POR LA IZQUIERDA: Colinda con Lote N°07 y mide 20.00 metros lineales. =====

POR EL FONDO: Colinda con Lote N°16 y mide 7.00 metros lineales. =====

AREA TOTAL: Con 140.00 metros cuadrados. =====

Se expide el presente documento únicamente para los fines de servicio de Energía eléctrica y agua.

San José, 04 de Diciembre del 2023.



MUNICIPALIDAD CENTRO POBLADO
SAN JOSE - VIRU
Gobernador
Génesis Rojas Rojas
ALCALDE

Ing. Edwin Ríos
Ing. Edwin Ríos
Ing. Edwin Ríos
Ing. Edwin Ríos
Ing. Edwin Ríos



Nº 41

MUNICIPALIDAD DEL CENTRO POBLADO
SAN JOSÉ – VIRU – LA LIBERTAD
CREADO POR ORDENANZA MUNICIPAL N° 027 – 2013 – MPV
DE FECHA 26-12-2013

“AÑO DE LA UNIDAD, LA PAZ Y EL DESARROLLO”
CONSTANCIA DE POSESIÓN N°389-2023

El que suscribe, Alcalde de La Municipalidad del Centro Poblado de San José, Reconocido con Resolución de Alcaldía N° 795-2022-MPV; creado con Ordenanza Municipal N° 027-2013-MPV, en mérito a sus atribuciones conferidas por ley.

CERTIFICA:

Que el Sr. SANDRO JAYRO REYES VARAS, identificado con DNI N°:73709097 tiene en posesión el lote ubicado en el SECTOR GANOZA – CALLE LOS ANGELES MZ. “T” U.T. “10”, del Centro Poblado de San José, Distrito y Provincia Virú, Departamento La Libertad, que dicho posesionario viene poseyendo de manera pacífica, publica y continua, desde 23 de Octubre del año 2020 tal como se ha verificado e inspeccionado previamente, correspondiéndole al lote urbano en mención, las siguientes medidas y linderos, como a continuación se detalla:

POR EL FRENTE: Colinda con calle Los Ángeles y mide 8.00 metros lineales. =

POR LA DERECHA: Colinda con Lote N°09 y mide 17.50 metros lineales. ===

POR LA IZQUIERDA: Colinda con Lote N°11 y mide 17.50 metros lineales. ===

POR EL FONDO: Colinda con Lotes N°08 y mide 8.00 metros lineales. =====

AREA TOTAL: Con 140.00 metros cuadrados. =====


Se expide el presente documento únicamente para los fines de servicio de Energía eléctrica y agua.

San José, 16 de Noviembre del 2023.



MUNICIPALIDAD CENTRO POBLADO
SAN JOSÉ - VIRU
César A. Reyes Soles
ALCALDE

M&C INGENIEROS S.R.L.
Ing. Néstor Sánchez Santamaría
M&C INGENIEROS S.R.L.



MUNICIPALIDAD DEL CENTRO POBLADO

SAN JOSE - VIRU - LA LIBERTAD

CREADO POR ORDENANZA MUNICIPAL N° 027 - 2013 - MPV
DE FECHA 26-12-2013

139

"AÑO DE LA UNIDAD, LA PAZ Y EL DESARROLLO"

CONSTANCIA DE POSESIÓN N°476-2023

El que suscribe, Alcalde de La Municipalidad del Centro Poblado de San José, Reconocido con Resolución de Alcaldía N° 795-2022-MPV; creado con Ordenanza Municipal N° 027-2013-MPV, en merito a sus atribuciones conferidas por ley.

CERTIFICA:

Que la Sra. **YOVANA LUZMILA POLO SIMON**, identificada con DNI N°: 73445214 tiene en posesión el lote ubicado en el **SECTOR GANOZA - CALLE LOS ANGELES MZ. "T" LT. "12"**, del Centro Poblado de San José, Distrito y Provincia Virú, Departamento La Libertad, que dicha posecionaria viene poseyendo de manera pacífica, publica y continua, desde el día 08 de octubre del 2020 tal como se ha verificado e inspeccionado previamente, correspondiéndole al lote urbano en mención, las siguientes medidas y linderos, como a continuación se detalla:

POR EL FRENTE: Colinda con calle Los Ángeles y mide 8.00 metros lineales. =

POR LA DERECHA: Colinda con Lote N°11 y mide 17.50 metros lineales. ===

POR LA IZQUIERDA: Colinda con Lote N°13 y mide 17.50 metros lineales. ==

POR EL FONDO: Colinda con Lote N°14 y mide 8.00 metros lineales. ==

AREA TOTAL: Con 140.00 metros cuadrados. =====

Se expide el presente documento únicamente para los fines de servicio de Energía eléctrica y agua.

San José, 04 de Diciembre del 2023.



MUNICIPALIDAD CENTRO POBLADO
SAN JOSE - VIRU
César A. Huayta Rojas
ALCALDE

MAC INGENIEROS S.R.L.
Ing. Percy Huayta Sanamunillo
REG. N° 15.876
CIP 10.000.000





MUNICIPALIDAD DEL CENTRO POBLADO

SAN JOSE - VIRU - LA LIBERTAD

CREADO POR ORDENANZA MUNICIPAL N° 027 - 2013 - MPV
DE FECHA 26-12-2013

"AÑO DE LA UNIDAD, LA PAZ Y EL DESARROLLO"

CONSTANCIA DE POSESIÓN N°367-2023

El que suscribe, Alcalde de La Municipalidad del Centro Poblado de San José, Reconocido con Resolución de Alcaldía N° 795-2022-MPV; creado con Ordenanza Municipal N° 027-2013-MPV, en mérito a sus atribuciones conferidas por ley.

CERTIFICA:

Que la Sra. **ELOY RODRIGUEZ QUISPE**, identificada con DNI N°: 70978271 tiene en posesión el lote ubicado en el **SECTOR GANOZA - CALLE LOS ANGELES MZ. "T" LT. "13"**, del Centro Poblado de San José, Distrito y Provincia Virú, Departamento La Libertad, que dicha posecionaria viene poseyendo de manera pacífica, publica y continua, desde 08 de octubre del año 2020 tal como se ha verificado e inspeccionado previamente, correspondiéndole al lote urbano en mención, las siguientes medidas y linderos, como a continuación se detalla:

POR EL FRENTE: Colinda con calle Los Angeles y mide 8.00 metros lineales. ==

POR LA DERECHA: Colinda con Lote N°12 y mide 17.50 metros lineales. =====

POR LA IZQUIERDA: Colinda con calle Virgen María y mide 17.50 metros lineales. =====

POR EL FONDO: Colinda con Lotes N°14 y mide 8.00 metros lineales. =====

AREA TOTAL: Con 140.00 metros cuadrados. =====

Se expide el presente documento únicamente para los fines de servicio de Energía eléctrica y agua.

San José, 16 de Noviembre del 2023.



MUNICIPALIDAD CENTRO POBLADO
SAN JOSE - VIRU
César A. Reyes Solís
ALCALDE

MTC - INGENIEROS S.R.L.
[Firma]
Ing. *[Firma]* Subgerente
MTC - INGENIEROS S.R.L.



MUNICIPALIDAD DEL CENTRO POBLADO

SAN JOSE – VIRU – LA LIBERTAD

CREADO POR ORDENANZA MUNICIPAL N° 027 - 2013 - MPV
DE FECHA 26-12-2013

"AÑO DE LA UNIDAD, LA PAZ Y EL DESARROLLO"

CONSTANCIA DE POSESIÓN N°672-2023

El que suscribe, Alcalde de La Municipalidad del Centro Poblado de San José, Reconocido con Resolución de Alcaldía N° 795-2022-MPV; creado con Ordenanza Municipal N° 027-2013-MPV, en mérito a sus atribuciones conferidas por ley.

CERTIFICA:

Que la Sra. **SANTA MAGALI QUILICHE RODRIGUEZ**, identificada con DNI N°: **48543320** tiene en posesión el lote ubicado en el **SECTOR GANOZA – CALLE VIRGEN MARIA MZ. "T" I.T. "18"**, del Centro Poblado de San José, Distrito y Provincia Virá, Departamento La Libertad, que dicha poseedora viene poseyendo de manera pacífica, pública y continua, desde el día 24 de Noviembre del 2023 tal como se ha verificado e inspeccionado previamente, correspondiéndole al lote urbano en mención, las siguientes medidas y linderos, como a continuación se detalla:

POR EL FRENTE: Colinda con calle Virgen María y mide 7.00 metros lineales. =

POR LA DERECHA: Colinda con Lote N°17 y mide 20.00 metros lineales. ===


POR LA IZQUIERDA: Colinda con Lote N°19 y mide 20.00 metros lineales. ==

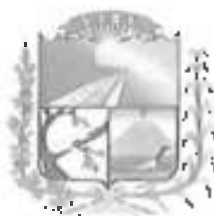
POR EL FONDO: Colinda con Lote N°04 y mide 7.00 metros lineales. ===

AREA TOTAL: Con 140.00 metros cuadrados, =====

Se expide el presente documento únicamente para los fines de servicio de energía eléctrica y agua.

San José, 29 de Diciembre del 2023.





MUNICIPALIDAD DEL CENTRO POBLADO

SAN JOSÉ – VIRÚ – LA LIBERTAD

CREADO POR ORDENANZA MUNICIPAL N° 027 – 2013 – MPV
DE FECHA 26-12-2013

“AÑO DE LA UNIDAD, LA PAZ Y EL DESARROLLO”

CONSTANCIA DE POSESIÓN N°580-2023

El que suscribe, Alcalde de La Municipalidad del Centro Poblado de San José, Reconocido con Resolución de Alcaldía N° 795-2022-MPV; creado con Ordenanza Municipal N° 027-2013-MPV, en merito a sus atribuciones conferidas por ley.

CERTIFICA:

Que la Sra. **ROSMERY ELIZABETH ALVA POLO**, identificada con DNI N°: 71423455 tiene en posesión el lote ubicado en el **SECTOR GANOZA – CALLE VIRGEN MARIA MZA. “T” LT. “19”**, del Centro Poblado de San José, Distrito y Provincia Virú, Departamento La Libertad, que dicha posesionaria viene poseyendo de manera pacífica, publica y continua, desde el día 23 de Octubre del 2020 tal como se ha verificado e inspeccionado previamente, correspondiéndole al lote urbano en mención, las siguientes medidas y linderos, como a continuación se detalla:

POR EL FRENTE: Colinda con calle Virgen María y mide 7.00 metros lineales. =

POR LA DERECHA: Colinda con Lote N°18 y mide 20.00 metros lineales. ===

POR LA IZQUIERDA: Colinda con Lote N°20 y mide 20.00 metros lineales. ===

POR EL FONDO: Colinda con Lote N°03 y mide 7.00 metros lineales. =====

AREA TOTAL: Con 140.00 metros cuadrados. -----

Se expide el presente documento únicamente para los fines de servicio de Energía eléctrica y agua.

San José, 04 de Diciembre del 2023.



MUNICIPALIDAD CENTRO POBLADO
SAN JOSÉ - VIRÚ
César A. Reyes Rolon
ALCALDE

M&C INGENIEROS S.R.L.
Ing. P. Sánchez Santamaría
M&C INGENIEROS S.R.L.
CALLE 10 N° 1000



MUNICIPALIDAD DEL CENTRO POBLADO

SAN JOSE - VIRU - LA LIBERTAD

CREADO POR ORDENANZA MUNICIPAL N° 027 - 2013 - MPV

DE FECHA 26-12-2013

"AÑO DEL BICENTENARIO DE LA CONSOLIDACION DE NUESTRA
INDEPENDENCIA, Y DE LA CONMEMORACION DE LAS HEROICAS BATALLAS
DE JUNIN Y AYACUCHO"

CONSTANCIA DE POSESIÓN N°105-2024

El que suscribe, Alcalde de La Municipalidad del Centro Poblado de San José, Reconocido con Resolución de Alcaldía N° 795-2022-MPV; creado con Ordenanza Municipal N° 027-2013-MPV, en merito a sus atribuciones conferidas por ley.

CERTIFICA:

Que el Sr. STEFANNY BRIGGITE MARQUINA ASPIROS, identificado con DNI N°75384303 y la Sra. DAYANA NICOLL SERRANO NORIEGA, identificada con DNI N°: 61059480, tienen en posesión el lote ubicado en el SECTOR GANOZA - CALLE VIRGEN MARIA Mz."T" LT. "20", del Centro Poblado de San José, Distrito y Provincia Virú, Departamento La Libertad, que dichos posesionarios vienen poseyendo de manera pacífica, pública y continua, tal como se ha verificado e inspeccionado previamente, correspondiéndole al lote urbano en mención, las siguientes medidas y linderos, como a continuación se detalla:

POR EL FRENTE: Colinda con calle Virgen Maria y mide 7.00 metros lineales. =

POR LA DERECHA: Colinda con Lote N°19 y mide 20.00 metros lineales. =====

POR LA IZQUIERDA: Colinda con Lote N°21 y mide 20.00 metros lineales. =====

POR EL FONDO: Colinda con Lote N°02 y mide 7.00 metros lineales. =====

AREA TOTAL: Con 140.00 metros cuadrados. =====

Se expide el presente documento únicamente para los fines de servicio de Energía eléctrica y agua.

San José, 08 de Abril del 2024.



MUNICIPALIDAD CENTRO POBLADO
SAN JOSE - VIRU

César A. Reyes Solís
ALCALDE



MUNICIPALIDAD DEL CENTRO POBLADO

SAN JOSE - VIRU - LA LIBERTAD

CREADO POR ORDENANZA MUNICIPAL N° 027 - 2013 - MPV
DE FECHA 26-12-2013

125

"AÑO DE LA UNIDAD, LA PAZ Y EL DESARROLLO"

CONSTANCIA DE POSESIÓN N°572-2023

El que suscribe, Alcalde de La Municipalidad del Centro Poblado de San José, Reconocido con Resolución de Alcaldía N° 795-2022-MPV; creado con Ordenanza Municipal N° 027-2013-MPV, en mérito a sus atribuciones conferidas por ley.

CERTIFICA:

Que la Sra. **PERLITA JOVANY QUIROZ MONTERO**, identificada con DNI N°: 44178737 tiene en posesión el lote ubicado en el **SECTOR GANOZA - CALLE SAN PEDRO MZ. "T" I.T. "21"**, del Centro Poblado de San José, Distrito y Provincia Virú, Departamento La Libertad, que dicha posesionaria viene poseyendo de manera pacífica, pública y continua, desde el día 19 de Noviembre del 2020 tal como se ha verificado e inspeccionado previamente, correspondiéndole al lote urbano en mención, las siguientes medidas y linderos, como a continuación se detalla:

POR EL FRENTE: Colinda con calle San Pedro y mide 8.00 metros lineales. ===

POR LA DERECHA: Colinda con calle Virgen de la Puerta y mide 17.50 metros lineales. =====

POR LA IZQUIERDA: Colinda con Lote N°22 y mide 17.50 metros lineales. ==

POR EL FONDO: Colinda con Lote N°20 y mide 8.00 metros lineales. =====

AREA TOTAL: Con 140.00 metros cuadrados. =====

Se expide el presente documento únicamente para los fines de servicio de Energía eléctrica y agua.

San José, 04 de Diciembre del 2023.



MUNICIPALIDAD CENTRO POBLADO
SAN JOSE - VIRU
César A. Reyes Solas
ALCALDE

M&E CENTRO D.S.R.L.
Ing. Percy S. Santamaría
MEDIO AMBIENTE Y OBRAS
CIUDAD DE VIRU



MUNICIPALIDAD DEL CENTRO POBLADO

SAN JOSE - VIRU - LA LIBERTAD

CREADO POR ORDENANZA MUNICIPAL N° 027 - 2013 - MPV
DE FECHA 26-12-2013

123

"AÑO DE LA UNIDAD, LA PAZ Y EL DESARROLLO"

CONSTANCIA DE POSESIÓN N°524-2023

El que suscribe, Alcalde de La Municipalidad del Centro Poblado de San José, Reconocido con Resolución de Alcaldía N° 795-2022-MPV; creado con Ordenanza Municipal N° 027-2013-MPV, en mérito a sus atribuciones conferidas por ley.

CERTIFICA:

Que la Sra. **PERLITA JOVANY QUIROZ MONTERO**, identificada con DNI N°: 44178737 tiene en posesión el lote ubicado en el **SECTOR GANOZA - CALLE SAN PEDRO MZ. "T" L.T. "22"**, del Centro Poblado de San José, Distrito y Provincia Virú, Departamento La Libertad, que dicha poseionaria viene poseyendo de manera pacífica, pública y continua, desde el día 19 de Noviembre del 2020 tal como se ha verificado e inspeccionado previamente, correspondiéndole al lote urbano en mención, las siguientes medidas y linderos, como a continuación se detalla:

POR EL FRENTE: Colinda con calle San Pedro y mide 8.00 metros lineales. ===

POR LA DERECHA: Colinda con Lote N°21 y mide 17.50 metros lineales. ==

POR LA IZQUIERDA: Colinda con Lote N°23 y mide 17.50 metros lineales. ==

POR EL FONDO: Colinda con Lote N°20 y mide 8.00 metros lineales. =====

AREA TOTAL: Con 140.00 metros cuadrados. =====

Se expide el presente documento únicamente para los fines de servicio de Energía eléctrica y agua.

San José, 04 de Diciembre del 2023.



MUNICIPALIDAD CENTRO POBLADO
SAN JOSE - VIRU
[Firma]
CÉCILA ROSA SOLES
ALCALDE

M&C INGENIEROS S.R.L.
[Firma]
Ing. Percy Sotomayor Sotomayor
C.E. 1234567890
D.L. 12345



MUNICIPALIDAD DEL CENTRO POBLADO
SAN JOSE - VIRU - LA LIBERTAD
CREADO POR ORDENANZA MUNICIPAL N° 027 - 2013 - MPV
DE FECHA 26-12-2013

119

"AÑO DE LA UNIDAD, LA PAZ Y EL DESARROLLO"
CONSTANCIA DE POSESIÓN N°605-2023

El que suscribe, Alcalde de La Municipalidad del Centro Poblado de San José, Reconocido con Resolución de Alcaldía N° 795-2022-MPV; creado con Ordenanza Municipal N° 027-2013-MPV, en merito a sus atribuciones conferidas por ley.

CERTIFICA:

Que la Sra. **ELISA ESTHER ARENAS PEREZ**, identificada con DNI N°: 77037915 tiene en posesión el lote ubicado en el **SECTOR GANOZA - CALLE LOS ANGELES MZ. "U" LT. "01"**, del Centro Poblado de San José, Distrito y Provincia Virú, Departamento La Libertad, que dicha posesionaria viene poseyendo de manera pacífica, pública y continua, desde el día 04 de Marzo del 2022 tal como se ha verificado e inspeccionado previamente, correspondiéndole al lote urbano en mención, las siguientes medidas y linderos, como a continuación se detalla:

POR EL FRENTE: Colinda con calle Los Ángeles y mide 8.00 metros lineales. ==

POR LA DERECHA: Colinda con Lote N°09 y mide 17.50 metros lineales. ===

POR LA IZQUIERDA: Colinda con calle Virgen de Guadalupe y mide 17.50 metros lineales. =====

POR EL FONDO: Colinda con Lote N°02 y mide 8.00 metros lineales. =====

AREA TOTAL: Con 140.00 metros cuadrados. =====

Se expide el presente documento únicamente para los fines de servicio de Energía eléctrica y agua.

San José, 04 de Diciembre del 2023.



MUNICIPALIDAD CENTRO POBLADO
SAN JOSE - VIRU
César A. Reyes Solís
ALCALDE

M&C INGENIEROS S.R.L.
Ing. Percy Sarmiento Lumbomario
RUBEN GARCIA DORA
CIP 100000000



MUNICIPALIDAD DEL CENTRO POBLADO

SAN JOSE – VIRU – LA LIBERTAD

CREADO POR ORDENANZA MUNICIPAL N° 027 – 2013 – MPV
DE FECHA 26-12-2013

417

“AÑO DE LA UNIDAD, LA PAZ Y EL DESARROLLO”

CONSTANCIA DE POSESIÓN N°604-2023

El que suscribo, Alcalde de La Municipalidad del Centro Poblado de San José, Reconocido con Resolución de Alcaldía N° 795-2022-MPV; creado con Ordenanza Municipal N° 027-2013-MPV, en mérito a sus atribuciones conferidas por ley.

CERTIFICA:

Que el Sr. SAMUEL ARENAS PEREZ, identificado con DNI N°: 77037914 tiene en posesión el lote ubicado en el SECTOR GANOZA – CALLE VIRGEN DE GUADALUPE MZ, “U” LT. “02”, del Centro Poblado de San José, Distrito y Provincia Virú, Departamento La Libertad, que dicho poseionario viene poseyendo de manera pacífica, pública y continua, desde el día 24 de Marzo del 2022 tal como se ha verificado e inspeccionado previamente, correspondiéndole al lote urbano en mención, las siguientes medidas y linderos, como a continuación se detalla:

POR EL FRENTE: Colinda con calle Virgen de Guadalupe y mide 7.00 metros lineales. =====

POR LA DERECHA: Colinda con Lote N°01 y mide 20.00 metros lineales. =====

POR LA IZQUIERDA: Colinda con Lote N°03 y mide 20.00 metros lineales. =====

POR EL FONDO: Colinda con Lote N°05 y mide 7.00 metros lineales. =====

AREA TOTAL: Con 140.00 metros cuadrados. =====

Se expide el presente documento únicamente para los fines de servicio de Energía eléctrica y agua.

San José, 04 de Diciembre del 2023.



MUNICIPALIDAD CENTRO POBLADO
SAN JOSE - VIRU
César A. Reyes Solís
ALCALDE

ALICIA GONZALEZ V.R.L.
Ing. Patricia Ramos Contreras
M. T. 1100 11



MUNICIPALIDAD DEL CENTRO POBLADO

SAN JOSE - VIRU - LA LIBERTAD

CREADO POR ORDENANZA MUNICIPAL N° 027 - 2013 - MPV
DE FECHA 26-12-2013

115

"AÑO DE LA UNIDAD, LA PAZ Y EL DESARROLLO"

CONSTANCIA DE POSESIÓN N°480-2023

El que suscribe, Alcalde de La Municipalidad del Centro Poblado de San José, Reconocido con Resolución de Alcaldía N° 795-2022-MPV; creado con Ordenanza Municipal N° 027-2013-MPV, en mérito a sus atribuciones conferidas por ley.

CERTIFICA:

Que la Sra. CLAUDIA MEDINA AGUIRRE, identificada con DNI N°: 19431120 tiene en posesión el lote ubicado en el SECTOR GANOZA - CALLE VIRGEN MARIA MZ. "U" LT. "04", del Centro Poblado de San José, Distrito y Provincia Virú, Departamento La Libertad, que dicha posesionaria viene poseyendo de manera pacífica, pública y continua, desde el día 29 de Abril del 2021 tal como se ha verificado e inspeccionado previamente, correspondiéndole al lote urbano en mención, las siguientes medidas y linderos, como a continuación se detalla:

POR EL FRENTE: Colinda con calle Virgen María y mide 7.00 metros lineales. =

POR LA DERECHA: Colinda con Lote N°03 y mide 20.00 metros lineales. ==

POR LA IZQUIERDA: Colinda con Lote N°05 y mide 20.00 metros lineales. ==

POR EL FONDO: Colinda con Lote N°18 y mide 7.00 metros lineales. ==

AREA TOTAL: Con 140.00 metros cuadrados. =====

Se expide el presente documento únicamente para los fines de servicio de Energía eléctrica y agua.

San José, 04 de Diciembre del 2023.



MUNICIPALIDAD CENTRO POBLADO
SAN JOSE - VIRU

César A. Reyes Solís
ALCALDE

INGENIEROS S.A.C.

Ing. Percy Blasquez Sanabria
N° 11.000.021
01.11.2023



MUNICIPALIDAD DEL CENTRO POBLADO

SAN JOSE - VIRU - LA LIBERTAD

CREADO POR ORDENANZA MUNICIPAL N° 027 2013 -- MPV
DE FECHA 26-12-2013

411

"AÑO DE LA UNIDAD, LA PAZ Y EL DESARROLLO"

CONSTANCIA DE POSESIÓN N°590-2023

El que suscribe, Alcalde de La Municipalidad del Centro Poblado de San José, Reconocido con Resolución de Alcaldía N° 795-2022-MPV; creado con Ordenanza Municipal N° 027-2013-MPV, en merito a sus atribuciones conferidas por ley.

CERTIFICA:

Que el Sr. SANTOS ILARIO CHAVEZ VALDERRAMA, identificado con DNI N°: 42247481 tiene en posesión el lote ubicado en el SECTOR GANOZA - CALLE LOS ANGELES MZ. "U" LT. "06", del Centro Poblado de San José, Distrito y Provincia Viru, Departamento La Libertad, que dicho posesionario viene poseyendo de manera pacífica, pública y continua, desde el día 03 de Noviembre del 2022 tal como se ha verificado e inspeccionado previamente, correspondiéndole al lote urbano en mención, las siguientes medidas y linderos, como a continuación se detalla:

POR EL FRENTE: Colinda con calle Los Ángeles y mide 8.00 metros lineales. --

POR LA DERECHA: Colinda con Lote N°07 y mide 17.50 metros lineales. ---

POR LA IZQUIERDA: Colinda con calle Virgen María y mide 17.50 metros lineales. =====

POR EL FONDO: Colinda con Lote N°05 y mide 8.00 metros lineales. =====

AREA TOTAL: Con 140.00 metros cuadrados. =====

Se expide el presente documento únicamente para los fines de servicio de Energía eléctrica y agua.

San José, 04 de Diciembre del 2023.



MUNICIPALIDAD CENTRO POBLADO
SAN JOSE - VIRU
Génesis Rojas Solís
ALCALDE

X&C INCORPORADOS S.R.L.
Ing. Víctor Manuel Amador
RESOLUCIÓN DE OBRAS
01/12/2023



MUNICIPALIDAD DEL CENTRO POBLADO

SAN JOSÉ – VIRU – LA LIBERTAD

CREADO POR ORDENANZA MUNICIPAL N° 027 – 2013 – MPV
DE FECHA 26-12-2013

109

“AÑO DE LA UNIDAD, LA PAZ Y EL DESARROLLO”

CONSTANCIA DE POSESIÓN N°591-2023

El que suscribe, Alcalde de La Municipalidad del Centro Poblado de San José, Reconocido con Resolución de Alcaldía N° 795-2022-MPV; creado con Ordenanza Municipal N° 027-2013-MPV, en mérito a sus atribuciones conferidas por ley.

CERTIFICA:

Que el Sr. OSCAR SALVATIERRA POLO, identificado con DNI N°:78803651 y la Sra. ALICIA LIANIT REQUEJO PEÑA, identificada con DNI N°:72751700 tienen en posesión el lote ubicado en el SECTOR GANOZA – CALLE LOS ANGELES MZ. “U” LT. “09”, del Centro Poblado de San José, Distrito y Provincia Virú, Departamento La Libertad, que dichos poseedores vienen poseyendo de manera pacífica, pública y continua, desde 05 Agosto del año 2022 tal como se ha verificado e inspeccionado previamente, correspondiéndole al lote urbano en mención, las siguientes medidas y linderos, como a continuación se detalla:

POR EL FRENTE: Colinda con calle Los Ángeles y mide 8.00 metros lineales. ==

POR LA DERECHA: Colinda con Lote N°08 y mide 17.50 metros lineales. ===

POR LA IZQUIERDA: Colinda con Lote N°01 y mide 17.50 metros lineales. ===

POR EL FONDO: Colinda con Lote N°02 y mide 8.00 metros lineales. =====

AREA TOTAL: Con 140.00 metros cuadrados. =====

Se expide el presente documento únicamente para los fines de servicio de Energía eléctrica y agua.

San José, 04 de Diciembre del 2023.



MUNICIPALIDAD DEL CENTRO POBLADO
SAN JOSÉ – VIRU
Gobernador Provincial Rolando
ALCALDE

K&C INGENIEROS S.R.L.
Ing. Percy Santos Salazar
RESOLUCIÓN DE ALCALDÍA
N° 795-2022-MPV



108

MUNICIPALIDAD DEL CENTRO POBLADO
SAN JOSE - VIRU - LA LIBERTAD
CREADO POR ORDENANZA MUNICIPAL N° 027 - 2013 - MPV
DE FECHA 26-12-2013

“AÑO DE LA UNIDAD, LA PAZ Y EL DESARROLLO”
CONSTANCIA DE POSESIÓN N°379-2023

El que suscribe, Alcalde de La Municipalidad del Centro Poblado de San José, Reconocido con Resolución de Alcaldía N° 795-2022-MPV; creado con Ordenanza Municipal N° 027-2013-MPV, en mérito a sus atribuciones conferidas por ley.

CERTIFICA:

Que el Sr. OSCAR ARTURO VARAS CABRERA, identificado con DNI N°:43213122 tiene en posesión el lote ubicado en el SECTOR GANOZA -- CALLE VIRGEN MARIA MZ. “V” I.T. “02”, del Centro Poblado de San José, Distrito y Provincia Virú, Departamento La Libertad, que dicho posesionario viene poseyendo de manera pacífica, publica y continua, desde 28 de Enero del año 2021 tal como se ha verificado e inspeccionado previamente, correspondiéndole al lote urbano en mención, las siguientes medidas y linderos, como a continuación se detalla:

POR EL FRENTE: Colinda con calle Virgen María y mide 7.00 metros lineales. =

POR LA DERECHA: Colinda con Lote N°01,24 y 23 y mide 20.00 metros lineales. =====

POR LA IZQUIERDA: Colinda con Lote N°03 y mide 20.00 metros lineales. ==

POR EL FONDO: Colinda con Lotes N°20 y mide 7.00 metros lineales. =====


AREA TOTAL: Con 140.00 metros cuadrados. =====

Se expide el presente documento únicamente para los fines de servicio de Energía eléctrica y agua.

San José, 16 de Noviembre del 2023.



MUNICIPALIDAD CENTRO POBLADO
SAN JOSE - VIRU
[Firma]
César A. Reyes Rojas
ALCALDE





MUNICIPALIDAD DEL CENTRO POBLADO

SAN JOSE - VIRU - LA LIBERTAD

CREADO POR ORDENANZA MUNICIPAL N° 027 - 2013 - MPV
DE FECHA 26-12-2013

103

"AÑO DE LA UNIDAD, LA PAZ Y EL DESARROLLO"

CONSTANCIA DE POSESIÓN N°641-2023

El que suscribe, Alcalde de La Municipalidad del Centro Poblado de San José, Reconocido con Resolución de Alcaldía N° 795-2022-MPV; creado con Ordenanza Municipal N° 027-2013-MPV, en mérito a sus atribuciones conferidas por ley.

CERTIFICA:

Que el Sr. **EMILIO LIBERATO BOCANEGRA GUEVARA**, identificado con DNI N°: 43044210 y la Sra. **ANA MARIA GONZALEZ GOMEZ**, identificada con DNI N°: 18162179 tienen en posesión el lote ubicado en el **SECTOR GANOZA - CALLE VIRGEN MARIA MZ. "V" LT. "03"**, del Centro Poblado de San José, Distrito y Provincia Virú, Departamento La Libertad, que dichos poseedores vienen poseyendo de manera pacífica, pública y continua, desde 05 Marzo del año 2021 tal como se ha verificado e inspeccionado previamente, correspondiéndole al lote urbano en mención, las siguientes medidas y linderos, como a continuación se detalla:

POR EL FRENTE: Colinda con calle Virgen María y mide 7.00 metros lineales.

POR LA DERECHA: Colinda con Lote N°02 y mide 20.00 metros lineales. ==

POR LA IZQUIERDA: Colinda con Lote N°04 y mide 20.00 metros lineales. ==

POR EL FONDO: Colinda con Lote N°19 y mide 7.00 metros lineales. =====


AREA TOTAL: Con 140.00 metros cuadrados. =====

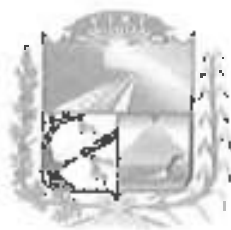
Se expide el presente documento únicamente para los fines de servicio de Energía eléctrica y agua.

San José, 04 de Diciembre del 2023.



MUNICIPALIDAD CENTRO POBLADO
SAN JOSE - VIRU
César A. Reyes Solís
ALCALDE





**MUNICIPALIDAD DEL CENTRO POBLADO
SAN JOSE - VIRU - LA LIBERTAD**

**CREADO POR ORDENANZA MUNICIPAL N° 027 - 2013 - MPV
DE FECHA 26-12-2013**

**"AÑO DEL BICENTENARIO, DE LA CONSOLIDACION DE NUESTRA
INDEPENDENCIA, Y DE LA CONMEMORACION DE LAS HEROICAS BATALLAS
DE JUNIN Y AYACUCHO"**

CONSTANCIA DE POSESIÓN N°089-2024

El que suscribe, Alcalde de La Municipalidad del Centro Poblado de San José, Reconocido con Resolución de Alcaldía N° 795-2022-MPV; creado con Ordenanza Municipal N° 027-2013-MPV, en merito a sus atribuciones conferidas por ley.

CERTIFICA:

Que el Sr. **SANTOS EUSEBIO POLO GUERRA**, identificado con DNI N°: 43121478, tiene en posesión el lote ubicado en el **SECTOR GANOZA - CALLE VIRGEN MARIA Mz "V" LT. "06"**, del Centro Poblado de San José, Distrito y Provincia Virú, Departamento La Libertad, que dicho posesionario viene poseyendo de manera pacífica, publica y continua, tal como se ha verificado e inspeccionado previamente, correspondiéndole al lote urbano en mención, las siguientes medidas y linderos, como a continuación se detalla:

POR EL FRENTE: Colinda con calle Virgen María y mide 7.00 metros lineales. -

POR LA DERECHA: Colinda con Lote N° 05 y mide 20.00 metros lineales. ===

POR LA IZQUIERDA: Colinda con Lote N°07 y mide 20.00 metros lineales. ===

POR EL FONDO: Colinda con Lote N°06 y mide 7.00 metros lineales. =====

AREA TOTAL: Con 140.00 metros cuadrados. -----

Se expide el presente documento únicamente para los fines de servicio de Energía eléctrica y agua.

San José, 06 de Marzo del 2024.



MUNICIPALIDAD CENTRO POBLADO
SAN JOSE - VIRU

César A. Reyes Solos
ALCALDE



MUNICIPALIDAD PROVINCIAL DE VIRÚ
GERENCIA DE GESTIÓN Y PLANIFICACIÓN DEL DESARROLLO TERRITORIAL

CERTIFICADO DE POSESIÓN
PARA FACTIBILIDAD DE SERVICIOS BÁSICOS
N° 080-2023-MPV/GEPLADET
CENTRO POBLADO SAN JOSE

Referencia: Expediente Administrativo N° 1958-2023

Viso el INFORME N° 075-2023-MPV/GEPLADET-CMPS, y de acuerdo con el Artículo 24° de la Ley N° 28687, Ley de Desarrollo y Complementaria de Formalización de la Propiedad Informal, Acceso al Suelo y Dotación de Servicios Básicos, con el Artículo 27° del D.S. N° 017-2006-VIVIENDA, que aprueba el Reglamento de los Títulos II y III de la Ley N° 28687, y con las facultades delegadas mediante Resolución de Alcaldía N° 418-2019-MPV y la Ordenanza Municipal N° 002-2020-MPV;

LA GERENCIA DE GESTIÓN Y PLANIFICACIÓN DEL DESARROLLO TERRITORIAL, DE LA MUNICIPALIDAD PROVINCIAL DE VIRÚ;

CERTIFICA

Que: ISABEL RODRIGUEZ ZAVALA, con D.N.I. N° 70052143;

Se encuentra(n) en posesión de un predio, el cual, según el Plano de Plano de Trazado y Lotización para Factibilidad de Servicios Básicos del Predio Parcela A8, Parcela A7 y Parcela A6, con número de plano PTL-FSB-01, aprobado con la RESOLUCIÓN GERENCIAL N° 002-2022-MPV/GEPLADET; le corresponde los siguientes datos técnicos:

USO DEL PREDIO: VIVIENDA

UBICACIÓN:

NOMBRE DE LA VÍA	:	CALLE 7
MANZANA	:	V
LOTE	:	8
SECTOR	:	CENTRO POBLADO SAN JOSE
DISTRITO	:	VIRÚ
PROVINCIA	:	VIRÚ
DEPARTAMENTO	:	LA LIBERTAD

LINDEROS Y MEDIDAS PERIMÉTRICAS:

Fronte	:	CALLE 7, con 7.00 ml.
Derecha	:	LOTE 7, con 20.00 ml.
Izquierda	:	LOTES 9, 10 y 11, con 20.00 ml.
Fondo	:	LOTE 14, con 7.00 ml.

ÁREA TOTAL : 140.00 m².

PERÍMETRO : 64.00 ml.

DOCUMENTOS SUSTENTATORIOS:

Copia de contrato de compra venta de un lote de terreno, suscrito por don LUIS ALBERTO ALVAREZ GARCIA, en calidad de EL VENDEDOR, y por doña ISABEL RODRIGUEZ ZAVALA, en calidad de LA COMPRADORA, con firma certificada del abogado notario APOLOONIO DE BRACAMONTE MORALES de la ciudad de Trujillo, de fecha 10.08.2021.

EL PRESENTE CERTIFICADO, ES VÁLIDO ÚNICAMENTE PARA EL OTORGAMIENTO DE LA FACTIBILIDAD DE SERVICIOS BÁSICOS, a que se refiere el Artículo 24° de la Ley N° 28687 "Ley de Desarrollo y Complementaria de formalización de la propiedad informal, Acceso al Suelo y Dotación de Servicios Básicos" y el Artículo 27° D.S. N° 017-2006-VIVIENDA Y **TIENE VIGENCIA ÚNICAMENTE HASTA LA EFECTIVA INSTALACIÓN DE LOS SERVICIOS BÁSICOS EN EL INMUEBLE (ART. 26 D.S. N° 017-2006-VIVIENDA).**

EL PRESENTE CERTIFICADO, NO CONSTITUYE RECONOCIMIENTO ALGUNO QUE AFECTE EL DERECHO DE PROPIEDAD DE SU TITULAR, Artículo 30° D.S. N° 017-2006-VIVIENDA.

Virú, 20 de julio del 2023

MUNICIPALIDAD PROVINCIAL DE VIRÚ
GERENCIA DE GESTIÓN Y PLANIFICACIÓN DEL DESARROLLO TERRITORIAL
ROSALBA ANASTASIA MORALES
GERENTE



MUNICIPALIDAD DEL CENTRO POBLADO

SAN JOSE - VIRU - LA LIBERTAD

CREADO POR ORDENANZA MUNICIPAL N° 027 - 2013 - MPV
DE FECHA 26-12-2013

96

“AÑO DE LA UNIDAD, LA PAZ Y EL DESARROLLO”

CONSTANCIA DE POSESIÓN N°488-2023

El que suscribe, Alcalde de La Municipalidad del Centro Poblado de San José, Reconocido con Resolución de Alcaldía N° 795-2022-MPV; creado con Ordenanza Municipal N° 027-2013-MPV, en mérito a sus atribuciones conferidas por ley.

CERTIFICA:

Que la Sra. FANNY YOLI RODRIGUEZ AVALOS, identificada con DNI N°: 71022637 tiene en posesión el lote ubicado en el SECTOR GANOZA - CALLE LOS ANGELES MZ. "V" LT. "09", del Centro Poblado de San José, Distrito y Provincia Virú, Departamento La Libertad, que dicha poseionaria viene poseyendo de manera pacífica, pública y continua, desde el día 11 de febrero del 2022 tal como se ha verificado e inspeccionado previamente, correspondiéndole al lote urbano en mención, las siguientes medidas y linderos, como a continuación se detalla:

POR EL FRENTE: Colinda con calle Los Angeles y mide 8.00 metros lineales. =

POR LA DERECHA: Colinda con calle Virgen María y mide 17.50 metros lineales. =====

POR LA IZQUIERDA: Colinda con Lote N°10 y mide 17.50 metros lineales. ==

POR EL FONDO: Colinda con Lote N°08 y mide 8.00 metros lineales. =====

AREA TOTAL: Con 140.00 metros cuadrados. =====

Se expide el presente documento únicamente para los fines de servicio de Energía eléctrica y agua.

San José, 04 de Diciembre del 2023.



MUNICIPALIDAD DEL CENTRO POBLADO
SAN JOSE - VIRU
César Salazar Solís
ALCALDE



MUNICIPALIDAD DEL CENTRO POBLADO

SAN JOSE – VIRU – LA LIBERTAD

CREADO POR ORDENANZA MUNICIPAL N° 027 – 2013 – MPV
DE FECHA 26-12-2013

94

“AÑO DE LA UNIDAD, LA PAZ Y EL DESARROLLO”

CONSTANCIA DE POSESIÓN N°445-2023

El que suscribe, Alcalde de La Municipalidad del Centro Poblado de San José, Reconocido con Resolución de Alcaldía N° 795-2022-MPV; creado con Ordenanza Municipal N° 027-2013-MPV, en mérito a sus atribuciones conferidas por ley.

CERTIFICA:

Que el Sr. CANDELARIO HERRERA ALAMO, identificado con DNI N°:42110269 y la Sra. OVIDIA RAMOS GAMEZ, identificada con DNI N°:46323524 tienen en posesión el lote ubicado en el SECTOR GANOZA – CALLE LOS ANGELES MZ. “V” LT. “12”, del Centro Poblado de San José, Distrito y Provincia Viru, Departamento La Libertad, que dichos posesionarios vienen poseyendo de manera pacífica, pública y continua, tal como se ha verificado e inspeccionado previamente, correspondiéndole al lote urbano en mención, las siguientes medidas y linderos, como a continuación se detalla:

POR EL FRENTE: Colinda con calle Los Ángeles y mide 8.00 metros lineales. =

POR LA DERECHA: Colinda con Lote N°11 y mide 17.50 metros lineales. ===

POR LA IZQUIERDA: Colinda con Lote N°13 y mide 17.50 metros lineales. ===

POR EL FONDO: Colinda con Lotes N°14 y mide 8.00 metros lineales. =====

AREA TOTAL: Con 140.00 metros cuadrados. =====

Se expide el presente documento únicamente para los fines de servicio de Energía eléctrica y agua.

San José, 16 de Noviembre del 2023.



MUNICIPALIDAD CENTRO POBLADO
SAN JOSE - VIRU
César A. Reyes Solís
ALCALDE



MUNICIPALIDAD DEL CENTRO POBLADO

SAN JOSE – VIRÚ – LA LIBERTAD

CREADO POR ORDENANZA MUNICIPAL N° 027 – 2013 – MPV
DE FECHA 26-12-2013

92

“AÑO DE LA UNIDAD, LA PAZ Y EL DESARROLLO”

CONSTANCIA DE POSESIÓN N°642-2023

El que suscribe, Alcalde de La Municipalidad del Centro Poblado de San José, Reconocido con Resolución de Alcaldía N° 795-2022-MPV; creado con Ordenanza Municipal N° 027-2013-MPV, en mérito a sus atribuciones conferidas por ley.

CERTIFICA:

Que la Sra. **SILVIA MARGARITA RODRIGUEZ SANCHEZ**, identificada con DNI N°: 18209029 tiene en posesión el lote ubicado en el **SECTOR GANOZA – CALLE LOS ANGELES MZ. “V” I.T. “13”**, del Centro Poblado de San José, Distrito y Provincia Virú, Departamento La Libertad, que dicha posesionaria viene poseyendo de manera pacífica, pública y continua, desde el día 02 de Octubre del 2020 tal como se ha verificado e inspeccionado previamente, correspondiéndole al lote urbano en mención, las siguientes medidas y linderos, como a continuación se detalla:

POR EL FRENTE: Colinda con calle Los Ángeles y mide 8.00 metros lineales. =

POR LA DERECHA: Colinda con Lote N°12 y mide 17.50 metros lineales. -----

POR LA IZQUIERDA: Colinda con calle Virgen de la Puerta y mide 17.50 metros lineales. -----

POR EL FONDO: Colinda con Lote N°14 y mide 8.00 metros lineales. =====

AREA TOTAL: Con 140.00 metros cuadrados. =====

Se expide el presente documento únicamente para los fines de servicio de Energía eléctrica y agua.

San José, 04 de Diciembre del 2023.



MUNICIPALIDAD CENTRO POBLADO
SAN JOSE - VIRU
César A. Reyes Sales
ALCALDE



90

MUNICIPALIDAD DEL CENTRO POBLADO
SAN JOSE - VIRU - LA LIBERTAD
CREADO POR ORDENANZA MUNICIPAL N° 027 - 2013 - MPV
DE FECHA 26-12-2013

"AÑO DE LA UNIDAD, LA PAZ Y EL DESARROLLO"
CONSTANCIA DE POSESIÓN N°472-2023

El que suscribe, Alcalde de La Municipalidad del Centro Poblado de San José, Reconocido con Resolución de Alcaldía N° 795-2022-MPV; creado con Ordenanza Municipal N° 027-2013-MPV, en merito a sus atribuciones conferidas por ley.

CERTIFICA:

Que el Sr. **PEDRO ANTONIO BENITES LOAYZA**, identificado con DNI N°:42416459 y la Sra. **DALY MALDEN ABRIL LOPEZ**, identificada con DNI N°:72952218 tienen en posesión el lote ubicado en el **SECTOR GANOZA - CALLE VIRGEN DE LA PUERTA MZ. "V" LT. "14"**, del Centro Poblado de San José, Distrito y Provincia Virú, Departamento La Libertad, que dichos posecionarios vienen poseyendo de manera pacífica, pública y continua, desde 01 junio del año 2023 tal como se ha verificado e inspeccionado previamente, correspondiéndole al lote urbano en mención, las siguientes medidas y linderos, como a continuación se detalla:

POR EL FRENTE: Colinda con calle Virgen de la Puerta y mide 7.00 metros lineales. =====

POR LA DERECHA: Colinda con Lote N°13,12 y 11 y mide 20.00 metros lineales. =====

POR LA IZQUIERDA: Colinda con Lote N°15 y mide 20.00 metros lineales. ==

POR EL FONDO: Colinda con Lote N°08 y mide 7.00 metros lineales. =====



AREA TOTAL: Con 140.00 metros cuadrados. =====

Se expide el presente documento únicamente para los fines de servicio de Energía eléctrica y agua.

San José, 04 de Diciembre del 2023.



MUNICIPALIDAD CENTRO POBLADO
SAN JOSE - VIRU
César A. Reyes Salas
ALCALDE





MUNICIPALIDAD DEL CENTRO POBLADO

SAN JOSE - VIRÚ - LA LIBERTAD

CREADO POR ORDENANZA MUNICIPAL N° 027 - 2013 - MPV
DE FECHA 26-12-2013

88

"AÑO DE LA UNIDAD, LA PAZ Y EL DESARROLLO"

CONSTANCIA DE POSESIÓN N°536-2023

El que suscribe, Alcalde de La Municipalidad del Centro Poblado de San José, Reconocido con Resolución de Alcaldía N° 795-2022-MPV; creado con Ordenanza Municipal N° 027-2013-MPV, en merito a sus atribuciones conferidas por ley.

CERTIFICA:

Que el Sr. SANTOS ALAMO AGUILAR, identificado con DNI N°: 19429651 tiene en posesión el lote ubicado en el SECTOR GANOZA - CALLE VIRGEN DE LA PUERTA MZ. "V" LT. "16", del Centro Poblado de San José, Distrito y Provincia Virú, Departamento La Libertad, que dicho posesionario viene poseyendo de manera pacífica, pública y continua, desde el día 25 de Febrero del 2019 tal como se ha verificado e inspeccionado previamente, correspondiéndole al lote urbano en mención, las siguientes medidas y linderos, como a continuación se detalla:

POR EL FRENTE: Colinda con calle Virgen de la Puerta y mide 7.00 metros lineales. =====

POR LA DERECHA: Colinda con Lote N°15 y mide 20.00 metros lineales. =====

POR LA IZQUIERDA: Colinda con Lote N°17 y mide 20.00 metros lineales. ===

POR EL FONDO: Colinda con Lote N°06 y mide 7.00 metros lineales. =====

AREA TOTAL: Con 140.00 metros cuadrados. =====

Se expide el presente documento únicamente para los fines de servicio de Energía eléctrica y agua.

San José, 04 de Diciembre del 2023.



MUNICIPALIDAD CENTRO POBLADO
SAN JOSÉ - VIRÚ
César Augusto Solís
ALCALDE



MUNICIPALIDAD DEL CENTRO POBLADO

SAN JOSE - VIRU - LA LIBERTAD

CREADO POR ORDENANZA MUNICIPAL N° 027 - 2013 - MPV
DE FECHA 26-12-2013

"AÑO DE LA UNIDAD, LA PAZ Y EL DESARROLLO"

CONSTANCIA DE POSESIÓN N°598-2023

El que suscribe, Alcalde de La Municipalidad del Centro Poblado de San José, Reconocido con Resolución de Alcaldía N° 795-2022-MPV; creado con Ordenanza Municipal N° 027-2013-MPV, en mérito a sus atribuciones conferidas por ley.

CERTIFICA:

Que el Sr. JOHNNY ALAMO AGUILAR, identificado con DNI N°: 44844188 tiene en posesión el lote ubicado en el SECTOR GANOZA - CALLE VIRGEN DE LA PUERTA MZ. "V" LT. "17", del Centro Poblado de San José, Distrito y Provincia Virú, Departamento La Libertad, que dicho posesionario viene poseyendo de manera pacífica, pública y continua, desde el día 25 de febrero del 2019 tal como se ha verificado e inspeccionado previamente, correspondiéndole al lote urbano en mención, las siguientes medidas y linderos, como a continuación se detalla:

POR EL FRENTE: Colinda con calle Virgen de la Puerta y mide 7.00 metros lineales. =====

POR LA DERECHA: Colinda con Lote N°16 y mide 20.00 metros lineales. ===

POR LA IZQUIERDA: Colinda con Lote N°18 y mide 20.00 metros lineales. ==

POR EL FONDO: Colinda con Lote N°05 y mide 7.00 metros lineales. =====

AREA TOTAL: Con 140.00 metros cuadrados. =====

Se expide el presente documento únicamente para los fines de servicio de Energía eléctrica y agua.

San José, 04 de Diciembre del 2023.



MUNICIPALIDAD CENTRO POBLADO
SAN JOSE - VIRU
César A. Rojas Rojas
ALCALDE



MUNICIPALIDAD DEL CENTRO POBLADO

SAN JOSE – VIRU – LA LIBERTAD

CREADO POR ORDENANZA MUNICIPAL N° 027 – 2013 – MPV
DE FECHA 26-12-2013

“AÑO DE LA UNIDAD, LA PAZ Y EL DESARROLLO”

CONSTANCIA DE POSESIÓN N°626-2023

El que suscribe, Alcalde de La Municipalidad del Centro Poblado de San José, Reconocido con Resolución de Alcaldía N° 795-2022-MPV; creado con Ordenanza Municipal N° 027-2013-MPV, en merito a sus atribuciones conferidas por ley.

CERTIFICA:

Que la Sra. DOMINICA LUCIA CHAVEZ CRÉSPIN, identificada con DNI N°: 26927492 tiene en posesión el lote ubicado en el SECTOR GANOZA – CALLE VIRGEN DE LA PUERTA MZ. “V” LT. “19”, del Centro Poblado de San José, Distrito y Provincia Virú, Departamento La Libertad, que dicha posesionaria viene poseyendo de manera pacífica, publica y continua, desde el día 21 de Abril del 2022 tal como se ha verificado e inspeccionado previamente, correspondiéndole al lote urbano en mención, las siguientes medidas y linderos, como a continuación se detalla:

POR EL FRENTE: Colinda con calle Virgen de la Puerta y mide 7.00 metros lineales. =====

POR LA DERECHA: Colinda con Lote N°18 y mide 20.00 metros lineales. ===

POR LA IZQUIERDA: Colinda con Lote N°20 y mide 20.00 metros lineales.

POR EL FONDO: Colinda con Lote N°03 y mide 7.00 metros lineales. =====

AREA TOTAL: Con 140.00 metros cuadrados. =====

Se expide el presente documento únicamente para los fines de servicio de Energía eléctrica y agua.

San José, 04 de Diciembre del 2023.



MUNICIPALIDAD CENTRO POBLADO
SAN JOSE - VIRU

Géstan A. Reyes Soles
ALCALDE



MUNICIPALIDAD DEL CENTRO POBLADO

SAN JOSE – VIRU – LA LIBERTAD

CREADO POR ORDENANZA MUNICIPAL N° 027 - 2013 - MPV
DE FECHA 26-12-2013

82

“AÑO DE LA UNIDAD, LA PAZ Y EL DESARROLLO”

CONSTANCIA DE POSESIÓN N°561-2023

El que suscribe, Alcalde de La Municipalidad del Centro Poblado de San José, Reconocido con Resolución de Alcaldía N° 795-2022-MPV; creado con Ordenanza Municipal N° 027-2013-MPV, en merito a sus atribuciones conferidas por ley.

CERTIFICA:

Que el Sr. **RENULFO PIZARRO LORENZO**, identificado con DNI N°: 45654929 tiene en posesión el lote ubicado en el **SECTOR GANOZA – CALLE VIRGEN DE LA PUERTA MZ. “V” LT. “20”**, del Centro Poblado de San José, Distrito y Provincia Virú, Departamento La Libertad, que dicho posesionario viene poseyendo de manera pacífica, publica y continua, desde el día 21 de Abril del 2022 tal como se ha verificado e inspeccionado previamente, correspondiéndole al lote urbano en mención, las siguientes medidas y linderos, como a continuación se detalla:

POR EL FRENTE: Colinda con calle Virgen de la Puerta y mide 7.00 metros lineales. =====

POR LA DERECHA: Colinda con Lote N°19 y mide 20.00 metros lineales. =====

POR LA IZQUIERDA: Colinda con Lote N°21,22 y 23 y mide 20.00 metros lineales. =====

POR EL FONDO: Colinda con Lote N°02 y mide 7.00 metros lineales. =====


AREA TOTAL: Con 140.00 metros cuadrados. =====

Se expide el presente documento únicamente para los fines de servicio de Energía eléctrica y agua.

San José, 04 de Diciembre del 2023.



MUNICIPALIDAD CENTRO POBLADO
SAN JOSE - VIRU
César A. Rojas Salas
ALCALDE -





MUNICIPALIDAD DEL CENTRO POBLADO

SAN JOSE – VIRÚ – LA LIBERTAD

CREADO POR ORDENANZA MUNICIPAL N° 027 – 2013 – MPV
DE FECHA 26-12-2013

80

“AÑO DE LA UNIDAD, LA PAZ Y EL DESARROLLO”

CONSTANCIA DE POSESIÓN N°470-2023

El que suscribe, Alcalde de La Municipalidad del Centro Poblado de San José, Reconocido con Resolución de Alcaldía N° 795-2022-MPV; creado con Ordenanza Municipal N° 027-2013-MPV, en merito a sus atribuciones conferidas por ley.

CERTIFICA:

Que el Sr. **GENARO PAREDES ABANTO**, identificado con DNI N°:42717050 tiene en posesión el lote ubicado en el **SECTOR GANOZA – CALLE SAN PEDRO MZ. “V” LT. “21”**, del Centro Poblado de San José, Distrito y Provincia Virú, Departamento La Libertad, que dicho posesionario viene poseyendo de manera pacífica, pública y continua, desde 16 de enero del año 2019 tal como se ha verificado e inspeccionado previamente, correspondiéndole al lote urbano en mención, las siguientes medidas y linderos, como a continuación se detalla:

POR EL FRENTE: Colinda con calle San Pedro y mide 8.00 metros lineales. ==

POR LA DERECHA: Colinda con calle Santa Rosa y mide 17.50 metros lineales.

POR LA IZQUIERDA: Colinda con Lote N°22 y mide 17.50 metros lineales. ==

POR EL FONDO: Colinda con Lotes N°20 y mide 8.00 metros lineales. =====

AREA TOTAL: Con 140.00 metros cuadrados. =====

Se expide el presente documento únicamente para los fines de servicio de Energía eléctrica y agua.

San José, 04 de Diciembre del 2023.



MUNICIPALIDAD DEL CENTRO POBLADO
SAN JOSE - VIRU
[Firma]
ALCALDE



MUNICIPALIDAD DEL CENTRO POBLADO

SAN JOSE - VIRU - LA LIBERTAD

CREADO POR ORDENANZA MUNICIPAL N° 027 - 2013 - MPV
DE FECHA 26-12-2013

"AÑO DE LA UNIDAD, LA PAZ Y EL DESARROLLO"

CONSTANCIA DE POSESIÓN N°493-2023

El que suscribe, Alcalde de La Municipalidad del Centro Poblado de San José, Reconocido con Resolución de Alcaldía N° 795-2022-MPV; creado con Ordenanza Municipal N° 027-2013-MPV, en merito a sus atribuciones conferidas por ley.

CERTIFICA:

Que el Sr. GENARO PAREDES ABANTO, identificado con DNI N°:42717050 y la Sra. NERY AVILA CHAVEZ, identificada con DNI N°:43450158 tienen en posesión el lote ubicado en el SECTOR GANOZA - CALLE SAN PEDRO MZ. "V" LT. "22", del Centro Poblado de San José, Distrito y Provincia Virú, Departamento La Libertad, que dichos posecionarios vienen poseyendo de manera pacífica, publica y continua, desde 23 enero del año 2019 tal como se ha verificado e inspeccionado previamente, correspondiéndole al lote urbano en mención, las siguientes medidas y linderos, como a continuación se detalla:

POR EL FRENTE: Colinda con calle San Pedro y mide 8.00 metros lineales. ----

POR LA DERECHA: Colinda con Lote N°21 y mide 17.50 metros lineales. ----

POR LA IZQUIERDA: Colinda con Lote N°23 y mide 17.50 metros lineales. ==

POR EL FONDO: Colinda con Lote N°20 y mide 8.00 metros lineales. =====

AREA TOTAL: Con 140.00 metros cuadrados. =====

Se expide el presente documento únicamente para los fines de servicio de Energía eléctrica y agua.

San José, 04 de Diciembre del 2023.



MUNICIPALIDAD CENTRO POBLADO
SAN JOSE - VIRU
César A. Rojas Bolea
ALCALDE



MUNICIPALIDAD DEL CENTRO POBLADO
SAN JOSE – VIRU – LA LIBERTAD

CREADO POR ORDENANZA MUNICIPAL N° 027 – 2013 – MPV
DE FECHA 26-12-2013

“AÑO DE LA UNIDAD, LA PAZ Y EL DESARROLLO”

CONSTANCIA DE POSESIÓN N°449-2023

El que suscribe, Alcalde de La Municipalidad del Centro Poblado de San José, Reconocido con Resolución de Alcaldía N° 795-2022-MPV; creado con Ordenanza Municipal N° 027-2013-MPV, en merito a sus atribuciones conferidas por ley.

CERTIFICA:

Que el Sr. **SEGUNDO ROBERTO CACERES MARQUINA**, identificado con DNI N°:42916762 y la Sra. **ZEIDA MARIA AVILA CHAVEZ**, identificada con DNI N°:44292364 tienen en posesión el lote ubicado en el **SECTOR GANOZA – CALLE SAN PEDRO MZ. “V” LT. “23”**, del Centro Poblado de San José, Distrito y Provincia Virú, Departamento La Libertad, que dichos poseedores vienen poseyendo de manera pacífica, pública y continua, desde 25 Marzo del año 2021 tal como se ha verificado e inspeccionado previamente, correspondiéndole al lote urbano en mención, las siguientes medidas y linderos, como a continuación se detalla:

POR EL FRENTE: Colinda con calle San Pedro y mide 8.00 metros lineales. ==

POR LA DERECHA: Colinda con Lote N°22 y mide 17.50 metros lineales. ===

POR LA IZQUIERDA: Colinda con Lote N°24 y mide 17.50 metros lineales. ===

POR EL FONDO: Colinda con Lotes N°02 y 20 y mide 8.00 metros lineales. ===

AREA TOTAL: Con 140.00 metros cuadrados. =====

Se expide el presente documento únicamente para los fines de servicio de Energía eléctrica y agua.

San José, 16 de Noviembre del 2023.



MUNICIPALIDAD CENTRO POBLADO
SAN JOSE - VIRU
[Firma]
GÓMEZ A. RIVERA SOLÍS
ALCALDE



MUNICIPALIDAD DEL CENTRO POBLADO

SAN JOSE - VIRU - LA LIBERTAD

CREADO POR ORDENANZA MUNICIPAL N° 027 - 2013 - MPV
DE FECHA 26-12-2013

74

"AÑO DE LA UNIDAD, LA PAZ Y EL DESARROLLO"

CONSTANCIA DE POSESIÓN N°575-2023

El que suscribe, Alcalde de La Municipalidad del Centro Poblado de San José, Reconocido con Resolución de Alcaldía N° 795-2022-MPV; creado con Ordenanza Municipal N° 027-2013-MPV, en mérito a sus atribuciones conferidas por ley.

CERTIFICA:

Que la Sra. ABELINDA CECIBEL CHUGUALA PIZAN, identificada con DNI N°: 44389326 tiene en posesión el lote ubicado en el SECTOR CANOZA - CALLE LOS ANGELES MZ. "W" LT. "01", del Centro Poblado de San José, Distrito y Provincia Virú, Departamento La Libertad, que dicha posesionaria viene poseyendo de manera pacífica, pública y continua, desde el día 08 de Julio del 2019 tal como se ha verificado e inspeccionado previamente, correspondiéndole al lote urbano en mención, las siguientes medidas y linderos, como a continuación se detalla:

POR EL FRENTE: Colinda con calle Los Ángeles y mide 8.00 metros lineales. ==

POR LA DERECHA: Colinda con Lote N°09 y mide 17.50 metros lineales. ===

POR LA IZQUIERDA: Colinda con calle Virgen María y mide 17.50 metros lineales. =====

POR EL FONDO: Colinda con Lote N°02 y mide 8.00 metros lineales. =====

AREA TOTAL: Con 140.00 metros cuadrados. =====

Se expide el presente documento únicamente para los fines de servicio de Energía eléctrica y agua.

San José, 04 de Diciembre del 2023.



MUNICIPALIDAD CENTRO POBLADO
SAN JOSÉ - VIRU
César A. Reyes Solís
ALCALDE

M&C INGENIEROS S.R.L.

Jag. Percy Simón Simentarín
INGENIERO EN ELECTRICIDAD
N° 127660



MUNICIPALIDAD DEL CENTRO POBLADO

SAN JOSE – VIRU – LA LIBERTAD

CREADO POR ORDENANZA MUNICIPAL N° 027 – 2013 – MPV

DE FECHA 26-12-2013

“AÑO DEL BICENTENARIO, DE LA CONSOLIDACION DE NUESTRA
INDEPENDENCIA, Y DE LA CONMEMORACION DE LAS HEROICAS BATALLAS
DE JUNIN Y AYACUCHO”

CONSTANCIA DE POSESION N°106-2024

El que suscribe, Alcalde de La Municipalidad del Centro Poblado de San José, Reconocido con Resolución de Alcaldía N° 795-2022-MPV; creado con Ordenanza Municipal N° 027-2013-MPV, en merito a sus atribuciones conferidas por ley.

CERTIFICA:

Que la Sra. **MARUJA EUSTAQUIO GONZALES**, identificada con DNI N°: 41963787, tiene en posesión el lote ubicado en el **SECTOR GANOZA – CALLE VIRGEN MARIA MZ. “W” LT. “02”**, del Centro Poblado de San José, Distrito y Provincia Virú, Departamento La Libertad, que dicha posecionaria viene poseyendo de manera pacífica, publica y continua, tal como se ha verificado e inspeccionado previamente, correspondiéndole al lote urbano en mención, las siguientes medidas y linderos, como a continuación se detalla:

POR EL FRENTE: Colinda con calle Virgen Maria y mide 7.00 metros lineales. =

POR LA DERECHA: Colinda con Lote N° 03 y mide 20.00 metros lineales. ===

POR LA IZQUIERDA: Colinda con Lote N° 01 y mide 20.00 metros lineales. ===

POR EL FONDO: Colinda con Lote N° 05 y mide 7.00 metros lineales. =====

AREA TOTAL: Con 140.00 metros cuadrados. =====

Se expide el presente documento únicamente para los fines de servicio de Energía eléctrica y agua.

San José, 11 de Abril del 2024.



MUNICIPALIDAD CENTRO POBLADO
SAN JOSE - VIRU

César A. Reyes Solís
César A. Reyes Solís
ALCALDE



MUNICIPALIDAD DEL CENTRO POBLADO

SAN JOSÉ – VIRU – LA LIBERTAD

CREADO POR ORDENANZA MUNICIPAL N° 027 – 2013 – MPV
DE FECHA 26-12-2013

“AÑO DE LA UNIDAD, LA PAZ Y EL DESARROLLO”

CONSTANCIA DE POSESIÓN N°510-2023

El que suscribe, Alcalde de La Municipalidad del Centro Poblado de San José, Reconocido con Resolución de Alcaldía N° 795-2022-MPV; creado con Ordenanza Municipal N° 027-2013-MPV, en merito a sus atribuciones conferidas por ley.

CERTIFICA:

Que el Sr. NEYLER EDGAR CARRASCO VEGA, identificado con DNI N°:74591785 y la Sra. MARITZA JESUS PAREDES MANTILLA, identificada con DNI N°:76982896 tienen en posesión el lote ubicado en el SECTOR GANOZA – CALLE VIRGEN MARIA MZ. “W” LT. “03”, del Centro Poblado de San José, Distrito y Provincia Virú, Departamento La Libertad, que dichos poseionarios vienen poseyendo de manera pacífica, publica y continua, desde 15 noviembre del año 2019 tal como se ha verificado e inspeccionado previamente, correspondiéndole al lote urbano en mención, las siguientes medidas y linderos, como a continuación se detalla:

POR EL FRENTE: Colinda con calle Virgen Maria y mide 7.00 metros lineales. =

POR LA DERECHA: Colinda con Lotes N°02 y mide 20.00 metros lineales. = - -

POR LA IZQUIERDA: Colinda con Parcela N°05 y mide 20.00 metros lineales.

POR EL FONDO: Colinda con Lote N°04 y mide 7.00 metros lineales. =====

AREA TOTAL: Con 140.00 metros cuadrados. =====

Se expide el presente documento únicamente para los fines de servicio de Energía eléctrica y agua.

San José, 04 de Diciembre del 2023.



MUNICIPALIDAD CENTRO POBLADO
SAN JOSÉ - VIRU
César A. [Firma] Salas
ALCALDE

M&C INGENIEROS S.R.L.
Ing. Percy [Firma] Salazar
PRESIDENTE DE COMA
CIP N° 11020



MUNICIPALIDAD DEL CENTRO POBLADO

SAN JOSE – VIRU – LA LIBERTAD

CREADO POR ORDENANZA MUNICIPAL N° 027 – 2013 – MPV
DE FECHA 26-12-2013

“AÑO DE LA UNIDAD, LA PAZ Y EL DESARROLLO”

CONSTANCIA DE POSESIÓN N°567-2023

El que suscribe, Alcalde de La Municipalidad del Centro Poblado de San José, Reconocida con Resolución de Alcaldía N° 795-2022-MPV; creado con Ordenanza Municipal N° 027-2013-MPV, en mérito a sus atribuciones conferidas por ley.

CERTIFICA:

Que el Sr. JUAN CHUGUALA QUISPE, identificado con DNI N°: 19418475 tiene en posesión el lote ubicado en el SECTOR GANOZA – CALLE VIRGEN DE LA PUERTA MZ. “W” LT. “04”, del Centro Poblado de San José, Distrito y Provincia Virú, Departamento La Libertad, que dicho posesionario viene poseyendo de manera pacífica, publica y continua, desde el día 21 de Junio del 2019 tal como se ha verificado e inspeccionado previamente, correspondiéndole al lote urbano en moción, las siguientes medidas y linderos, como a continuación se detalla:

POR EL FRENTE: Colinda con calle Virgen de la Puerta y mide 7.00 metros lineales. =====

POR LA DERECHA: Colinda con Parcela N°05 y mide 20.00 metros lineales. ==

POR LA IZQUIERDA: Colinda con Lote N°05 y mide 20.00 metros lineales. ===

POR EL FONDO: Colinda con Lote N°03 y mide 7.00 metros lineales. =====

AREA TOTAL: Con 140.00 metros cuadrados. =====

Se expide el presente documento únicamente para los fines de servicio de Energía eléctrica y agua.

San José, 04 de Diciembre del 2023.



MUNICIPALIDAD CENTRO POBLADO
SAN JOSE - VIRU
Génesis Reyes Salas
ALCALDE

MARCELO GARCIA SALAS
Ingeniero en Electricidad
N° 123456789
12/12/2023



MUNICIPALIDAD DEL CENTRO POBLADO SAN JOSÉ – VIRÚ – LA LIBERTAD

CREADO POR ORDENANZA MUNICIPAL N° 027 – 2013 – MPV
DE FECHA 26-12-2013

"AÑO DEL BICENTENARIO, DE LA CONSOLIDACION DE NUESTRA
INDEPENDENCIA, Y DE LA COMMERACION DE LAS HEROICAS BATALLAS
DE JUNIN Y AYACUCHO"

66

CONSTANCIA DE POSESIÓN N°111-2024

El que suscribe, Alcalde de La Municipalidad del Centro Poblado de San José, Reconocido con Resolución de Alcaldía N° 795-2022-MPV; creado con Ordenanza Municipal N° 027-2013-MPV, en merito a sus atribuciones conferidas por ley.

CERTIFICA:

Que el Sr. MARCOS MARCELINO PAREDES RAMOS, identificado con DNI N°: 32891295, tiene en posesión el lote ubicado en el SECTOR GANOZA – CALLE LOS ANGELES MZ. "W" LT. "08", del Centro Poblado de San José, Distrito y Provincia Virú, Departamento La Libertad, que dicho posesionario viene poseyendo de manera pacífica, publica y continua, tal como se ha verificado e inspeccionado previamente, correspondiéndole al lote urbano en mención, las siguientes medidas y linderos, como a continuación se detalla:

POR EL FRENTE: Colinda con calle Los Ángeles y mide 8.00 metros lineales.

POR LA DERECHA: Colinda con Lote N°07 y mide 17.50 metros lineales. =====

POR LA IZQUIERDA: Colinda con Lote N°09 y mide 17.50 metros lineales. =====

POR EL FONDO: Colinda con Lote N°20 y mide 8.00 metros lineales. =====

AREA TOTAL: Con 140.00 metros cuadrados. =====

Se expide el presente documento únicamente para los fines de servicio de Energía eléctrica y agua.

San José, 16 de Abril del 2024.



MUNICIPALIDAD CENTRO POBLADO
SAN JOSÉ - VIRÚ

César A. Reyes Solís
ALCALDE



MUNICIPALIDAD DEL CENTRO POBLADO

SAN JOSÉ – VIRÚ – LA LIBERTAD

CREADO POR ORDENANZA MUNICIPAL N° 027 – 2013 – MPV
DE FECHA 26-12-2013

“AÑO DE LA UNIDAD, LA PAZ Y EL DESARROLLO”

CONSTANCIA DE POSESIÓN N°292-2023

El que suscribe, Alcalde de La Municipalidad del Centro Poblado de San José, Reconocido con Resolución de Alcaldía N° 795-2022-MPV; creado con Ordenanza Municipal N° 027-2013-MPV, en mérito a sus atribuciones conferidas por ley.

CERTIFICA:

Que el Sr. **ELDON AMADO CAMPOS CALLE**, identificado con DNI N°: 43274292 tiene en posesión el lote ubicado en el **SECTOR GANOZA – CALLE VIRGEN DE LA PUERTA MZ. “X” LT. “02”**, del Centro Poblado de San José, Distrito y Provincia Virú, Departamento La Libertad, que dicho poseionario viene poseyendo de manera pacífica, pública y continua, desde el día 02 de Octubre del 2020 tal como se ha verificado e inspeccionado previamente, correspondiéndole al lote urbano en mención, las siguientes medidas y linderos, como a continuación se detalla:

POR EL FRENTE: Colinda con calle Virgen de la Puerta y mide 7.00 metros lineales. =====

POR LA DERECHA: Colinda con Lote de Terceros y mide 20.00 metros lineales.

POR LA IZQUIERDA: Colinda con Lote N°03 y mide 20.00 metros lineales. ==

POR EL FONDO: Colinda con Lotes N°20 y mide 7.00 metros lineales. =====

AREA TOTAL: Con 140.00 metros cuadrados. =====

Se expide el presente documento únicamente para los fines de servicio de Energía eléctrica y agua.

San José, 15 de Noviembre del 2023.



MUNICIPALIDAD DEL CENTRO POBLADO
SAN JOSÉ – VIRÚ
César [Firma] Solís
ALCALDE

M&C INGENIEROS S.R.L.

Ing. PABLO SANCHEZ GONZALEZ
RESPONSABLE DE OBRA
01/11/2023



MUNICIPALIDAD DEL CENTRO POBLADO

SAN JOSE - VIRU - LA LIBERTAD

CREADO POR ORDENANZA MUNICIPAL N° 027 - 2013 - MPV
DE FECHA 26-12-2013

62

"AÑO DE LA UNIDAD, LA PAZ Y EL DESARROLLO"

CONSTANCIA DE POSESIÓN N°308-2023

El que suscribe, Alcalde de La Municipalidad del Centro Poblado de San José, Reconocido con Resolución de Alcaldía N° 795-2022-MPV; creado con Ordenanza Municipal N° 027-2013-MPV, en merito a sus atribuciones conferidas por ley.

CERTIFICA:

Que el Sr. HUMBERTO JULIO LAZARO VENTURA, identificado con DNI N°26921552 y la Sra. MERCEDES AMELIA ULLOA AGREDA, identificada con DNI N° 18136340 tienen en posesión el lote ubicado en el SECTOR GANOZA - CALLE VIRGEN DE LA PUERTA MZ. "X" LT. "03", del Centro Poblado de San José, Distrito y Provincia Virú, Departamento La Libertad, que dichos posecionarios vienen poseyendo de manera pacífica, pública y continua, desde el día 13 de Agosto del 2021 tal como se ha verificado e inspeccionado previamente, correspondiéndole al lote urbano en mención, las siguientes medidas y linderos, como a continuación se detalla:

POR EL FRENTE: Colinda con calle Virgen de la Puerta y mide 7.00 metros lineales. =====

POR LA DERECHA: Colinda con Lote N°04 y mide 20.00 metros lineales. ===

POR LA IZQUIERDA: Colinda con Lote N°02 y mide 20.00 metros lineales. ==

POR EL FONDO: Colinda con Lotos N°19 y mide 7.00 metros lineales. =====

AREA TOTAL: Con 140.00 metros cuadrados. =====

Se expide el presente documento únicamente para los fines de servicio de Energía eléctrica y agua.

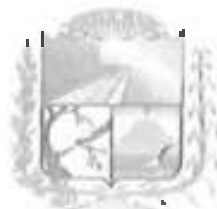
San José, 15 de Noviembre del 2023.



MUNICIPALIDAD DEL CENTRO POBLADO
SAN JOSE - VIRU
Gobernador Municipal
ALCALDE

ING. J. VENECIOS S.R.L.
Ing. P. Venecios S.R.L.
RECEPCIÓN DE OPMA
C/TA N° 000000

MBC INCENDIOS S.R.L.
Ing. Poma Stefano Albamanti
SME S.p.A. - ROMA
Tel. 06-879530



MUNICIPALIDAD DEL CENTRO POBLADO

SAN JOSÉ – VIRÚ – LA LIBERTAD

CREADO POR ORDENANZA MUNICIPAL N° 027 - 2013 - MPV
DE FECHA 26-12-2013

“AÑO DE LA UNIDAD, LA PAZ Y EL DESARROLLO”

CONSTANCIA DE POSESIÓN N°612-2023

El que suscribe, Alcalde de La Municipalidad del Centro Poblado de San José, Reconocido con Resolución de Alcaldía N° 795-2022-MPV; creado con Ordenanza Municipal N° 027-2013-MPV, en mérito a sus atribuciones conferidas por ley.

CERTIFICA:

Que la Sra. INES CARDENAS MARIN, identificada con DNI N°: 70602563 tiene en posesión el lote ubicado en el SECTOR GANOZA – CALLE VIRGEN DE LA PUERTA MZ. “X” LT. “05”, del Centro Poblado de San José, Distrito y Provincia Virú, Departamento La Libertad, que dicha posecionaria viene poseyendo de manera pacífica, pública y continua, desde el día 22 de Octubre del 2021 tal como se ha verificado e inspeccionado previamente, correspondiéndole al lote urbano en mención, las siguientes medidas y linderos, como a continuación se detalla:

POR EL FRENTE: Colinda con calle Virgen de la Puerta y mide 7.00 metros lineales. =====

POR LA DERECHA: Colinda con Lote N°04 y mide 20.00 metros lineales. =====

POR LA IZQUIERDA: Colinda con Lote N°06 y mide 20.00 metros lineales. =====

POR EL FONDO: Colinda con Lote N°17 y mide 7.00 metros lineales. =====

AREA TOTAL: Con 140.00 metros cuadrados. =====

Se expide el presente documento únicamente para los fines de servicio de Energía eléctrica y agua.

San José, 04 de Diciembre del 2023.



MUNICIPALIDAD CENTRO POBLADO
SAN JOSÉ - VIRÚ
Gloria M. Novoa Solano
ALCALDE

MAR INGENIEROS S.R.L.
Ing. Percy Santos Santamaría
MEDICINEROS S.R.L.
C.P. 100000



MUNICIPALIDAD DEL CENTRO POBLADO

SAN JOSE - VIRU - LA LIBERTAD

CREADO POR ORDENANZA MUNICIPAL N° 027 - 2013 - MPV
DE FECHA 26-12-2013

"AÑO DE LA UNIDAD, LA PAZ Y EL DESARROLLO"

CONSTANCIA DE POSESIÓN N°286-2023

El que suscribe, Alcalde de La Municipalidad del Centro Poblado de San José, Reconocido con Resolución de Alcaldía N° 795-2022-MPV; creado con Ordenanza Municipal N° 027-2013-MPV, en mérito a sus atribuciones conferidas por ley.

CERTIFICA:

Que el Sr. **LUIS DAVID CUEVA CRUZ**, identificado con DNI N° 73960921 y la Sra. **JULISSA BRAVO JOAQUIN**, identificada con DNI N°: 60424575 tienen en posesión el lote ubicado en el **SECTOR GANOZA - CALLE VIRGEN DE LA PUERTA MZ. "X" LT. "06"**, del Centro Poblado de San José, Distrito y Provincia Virú, Departamento La Libertad, que dichos poseedores vienen poseyendo de manera pacífica, pública y continua, desde el día 03 de Marzo del 2023 tal como se ha verificado e inspeccionado previamente, correspondiéndole al lote urbano en mención, las siguientes medidas y linderos, como a continuación se detalla:

POR EL FRENTE: Colinda con calle Virgen de la Puerta y mide 7.00 metros lineales. =====

POR LA DERECHA: Colinda con Lote N°05 y mide 20.00 metros lineales. ---

POR LA IZQUIERDA: Colinda con Lote N°07 y mide 20.00 metros lineales.
=====

POR EL FONDO: Colinda con Lotes N°16 y mide 7.00 metros lineales. =====

AREA TOTAL: Con 140.00 metros cuadrados. =====

Se expide el presente documento únicamente para los fines de servicio de Energía eléctrica y agua.

San José, 15 de Noviembre del 2023.



MUNICIPALIDAD CENTRO POBLADO
SAN JOSE - VIRU
César A. Reyes Solís
ALCALDE

MAC VIRGEN VIRU S.R.L.
Ing. Percy Sarmiento Sarmiento
CIP N° 000120



MUNICIPALIDAD DEL CENTRO POBLADO

SAN JOSE - VIRU - LA LIBERTAD

CREADO POR ORDENANZA MUNICIPAL N° 027 - 2013 - MPV
DE FECHA 26-12-2013

54

"AÑO DE LA UNIDAD, LA PAZ Y EL DESARROLLO"

CONSTANCIA DE POSESIÓN N°692-2023

El que suscribe, Alcalde de La Municipalidad del Centro Poblado de San José, Reconocido con Resolución de Alcaldía N° 795-2022-MPV; creado con Ordenanza Municipal N° 027-2013-MPV, en merito a sus atribuciones conferidas por ley.

CERTIFICA:

Que la Sra. LILIANA EVELYN CABANILLAS BRIONES, identificado con DNI N°: 78010833 tiene en posesión el lote ubicado en el SECTOR GANOZA - CALLE VIRGEN DE LA PUERTA MZ. "X" LT. "7", del Centro Poblado de San José, Distrito y Provincia Virú, Departamento La Libertad, que dicha posecionaria viene poseyendo de manera pacífica, pública y continua, desde el día 26 de enero del 2021 tal como se ha verificado e inspeccionado previamente, correspondiéndole al lote urbano en mención, las siguientes medidas y linderos, como a continuación se detalla:

POR EL FRENTE: Colinda con calle Virgen de la Puerta y mide 7.00 metros lineales. =====

POR LA DERECHA: Colinda con Lote N°06 y mide 20.00 metros lineales. =====

POR LA IZQUIERDA: Colinda con Lote N°08 y mide 20.00 metros lineales. =====

POR EL FONDO: Colinda con Lote N°15 y mide 7.00 metros lineales. =====


AREA TOTAL: Con 140.00 metros cuadrados. =====


Se expide el presente documento únicamente para los fines de servicio de Energía eléctrica y agua.

San José, 29 de Diciembre del 2023.



MUNICIPALIDAD CENTRO POBLADO
SAN JOSE - VIRU
CABALLA A. ROYAN SOLIS
ALCALDE





MUNICIPALIDAD DEL CENTRO POBLADO

SAN JOSE - VIRU - LA LIBERTAD

CREADO POR ORDENANZA MUNICIPAL N° 027 - 2013 - MPV
DE FECHA 26-12-2013

52

“AÑO DE LA UNIDAD, LA PAZ Y EL DESARROLLO”

CONSTANCIA DE POSESIÓN N°484-2023

El que suscribe, Alcalde de La Municipalidad del Centro Poblado de San José, Reconocido con Resolución de Alcaldía N° 795-2022-MPV; creado con Ordenanza Municipal N° 027-2013-MPV, en merito a sus atribuciones conferidas por ley.

CERTIFICA:

Que la Sra. **SUNMY CARAHUATAY CARUJIANAMBO**, identificada con DNI N°: 62280002 tiene en posesión el lote ubicado en el **SECTOR GANOZA - CALLE SAN JUAN MZ. "X" I.T. "09"**, del Centro Poblado de San José, Distrito y Provincia Virú, Departamento La Libertad, que dicha posesionaria viene poseyendo de manera pacífica, publica y continua, desde el día 16 de enero del 2020 tal como se ha verificado e inspeccionado previamente, correspondiéndole al lote urbano en mención, las siguientes medidas y linderos, como a continuación se detalla:

POR EL FRENTE: Colinda con calle La Dolorosa y mide 8.00 metros lineales. =

POR LA DERECHA: Colinda con calle Virgen de la Puerta y mide 17.50 metros lineales. =====

POR LA IZQUIERDA: Colinda con Lote N°10 y mide 17.50 metros lineales. =

POR EL FONDO: Colinda con Lote N°08 y mide 8.00 metros lineales. =====

AREA TOTAL: Con 140.00 metros cuadrados. =====

Se expide el presente documento únicamente para los fines de servicio de Energía eléctrica y agua.

San José, 04 de Diciembre del 2023.



MUNICIPALIDAD CENTRO POBLADO
SAN JOSE - VIRU
César A. Reyes Solís
ALCALDE

M.B. INGENIEROS S.R.L.
Ing. Mario Enrique Salazar
NIT 90000011854
C.C. 324620



50

**MUNICIPALIDAD DEL CENTRO POBLADO
SAN JOSE – VIRU – LA LIBERTAD**
CREADO POR ORDENANZA MUNICIPAL N° 027 – 2013 – MPV
DE FECHA 26-12-2013

"AÑO DEL BICENTENARIO, DE LA CONSOLIDACION DE NUESTRA
INDEPENDENCIA, Y DE LA CONMEMORACION DE LAS HEROICAS BATALLAS
DE JUNIN Y AYACUCHO"

CONSTANCIA DE POSESIÓN N°074-2024

El que suscribe, Alcalde de La Municipalidad del Centro Poblado de San José, Reconocido con Resolución de Alcaldía N° 795-2022-MPV; creado con Ordenanza Municipal N° 027-2013-MPV, en merito a sus atribuciones conferidas por ley.

CERTIFICA:

Que la Sra. FELISA EDELMIRA REYES RODRIGUEZ, identificada con DNI N°: 43936000, tiene en posesión el lote ubicado en el SECTOR GANOZA – CALLE SAN JUAN Mz. "X" LT. "10", del Centro Poblado de San José, Distrito y Provincia Virú, Departamento La Libertad, que dicha posesionaria viene poseyendo de manera pacífica, publica y continua, tal como se ha verificado e inspeccionado previamente, correspondiéndole al lote urbano en mención, las siguientes medidas y linderos, como a continuación se detalla:

POR EL FRENTE: Colinda con calle San Juan y mide 8.00 metros lineales. ===

POR LA DERECHA: Colinda con Lote N° 09 y mide 17.50 metros lineales. ===

POR LA IZQUIERDA: Colinda con Lote N° 11 y mide 17.50 metros lineales. ===

POR EL FONDO: Colinda con Lote N° 08 y mide 7.00 metros lineales. =====

AREA TOTAL: Con 140.00 metros cuadrados. =====

Se expide el presente documento únicamente para los fines de servicio de Energía eléctrica y agua.

San José, 06 de Marzo del 2024.



MUNICIPALIDAD CENTRO POBLADO
SAN JOSE - VIRU
César A. Reyes Boleas
ALCALDE

M&C INGENIEROS S.R.L.

Ing. Percy Sigales SANCHEZ
REG. N° 10.000.000
10.000.000



48

**MUNICIPALIDAD DEL CENTRO POBLADO
SAN JOSE – VIRU – LA LIBERTAD**
CREADO POR ORDENANZA MUNICIPAL N° 027 – 2013 – MPV
DE FECHA 26-12-2013

“AÑO DEL BICENTENARIO, DE LA CONSOLIDACION DE NUESTRA
INDEPENDENCIA, Y DE LA CONMEMORACION DE LAS HEROICAS BATALLAS
DE JUNIN Y AYACUCHO”

CONSTANCIA DE POSESIÓN N°075-2024

El que suscribe, Alcalde de La Municipalidad del Centro Poblado de San José, Reconocido con Resolución de Alcaldía N° 795-2022-MPV; creado con Ordenanza Municipal N° 027-2013-MPV, en merito a sus atribuciones conferidas por ley.

CERTIFICA:

Que la Sra. FELISA EDELMIRA REYES RODRIGUEZ, identificada con DNI N°: 43936000, tiene en posesión el lote ubicado en el SECTOR GANOZA – CALLE SAN JUAN Mz. “X” LT. “11”, del Centro Poblado de San José, Distrito y Provincia Viru, Departamento La Libertad, que dicha posecionaria viene poseyendo de manera pacifica, publica y continua, tal como se ha verificado e inspeccionado previamente, correspondiéndole al lote urbano en mención, las siguientes medidas y linderos, como a continuación se detalla:

POR EL FRENTE: Colinda con calle San Juan y mide 8.00 metros lineales. ---

POR LA DERECHA: Colinda con Lote N° 12 y mide 17.50 metros lineales. ---

POR LA IZQUIERDA: Colinda con Lote N° 10 y mide 17.50 metros lineales. ---

POR EL FONDO: Colinda con Lote N° 08 y 14 y mide 7.00 metros lineales. =====

AREA TOTAL: Con 140.00 metros cuadrados. =====

Se expide el presente documento únicamente para los fines de servicio de energía eléctrica y agua.

San José, 06 de Marzo del 2024.



MUNICIPALIDAD CENTRO POBLADO
SAN JOSE – VIRU
César A. Reyes Solís
ALCALDE

M&C INGENIEROS S.R.L.
Ing. Percy Sánchez Santandrea
M&C INGENIEROS S.R.L.



46

MUNICIPALIDAD DEL CENTRO POBLADO
SAN JOSE - VIRU - LA LIBERTAD
CREADO POR ORDENANZA MUNICIPAL N° 027 - 2013 - MPV
DE FECHA 26-12-2013

“AÑO DE LA UNIDAD, LA PAZ Y EL DESARROLLO”

CONSTANCIA DE POSESIÓN N°613-2023

El que suscribe, Alcalde de La Municipalidad del Centro Poblado de San José, Reconocido con Resolución de Alcaldía N° 795-2022-MPV; creado con Ordenanza Municipal N° 027-2013-MPV, en mérito a sus atribuciones conferidas por ley.

CERTIFICA:

Que la Sra. EUFEMIA MARIN PIZAN, identificada con DNI N°: 26951855 tiene en posesión el lote ubicado en el SECTOR GANOZA - CALLE MARIA AUXILIADORA MZ. "X" LT. "17", del Centro Poblado de San José, Distrito y Provincia Virú, Departamento La Libertad, que dicha posecionaria viene poseyendo de manera pacífica, pública y continua, desde el día 22 de Octubre del 2021 tal como se ha verificado e inspeccionado previamente, correspondiéndole al lote urbano en mención, las siguientes medidas y linderos, como a continuación se detalla:

POR EL FRENTE: Colinda con calle María Auxiliadora y mide 7.00 metros lineales. =====

POR LA DERECHA: Colinda con Lote N°16 y mide 20.00 metros lineales. ===

POR LA IZQUIERDA: Colinda con Lote N°18 y mide 20.00 metros lineales. ===

POR EL FONDO: Colinda con Lote N°05 y mide 7.00 metros lineales. =====

AREA TOTAL: Con 140.00 metros cuadrados. =====

Se expide el presente documento únicamente para los fines de servicio de Energía eléctrica y agua.


San José, 04 de Diciembre del 2023.



MUNICIPALIDAD CENTRO POBLADO
SAN JOSE - VIRU
César A. Rayón Solís
ALCALDE

M&C INGENIEROS S.R.L.

Ing. Percy Sánchez Santumaria
REGISTRADO EN OFICINA
CIP N° 10120



MUNICIPALIDAD DEL CENTRO POBLADO

SAN JOSE – VIRU – LA LIBERTAD

CREADO POR ORDENANZA MUNICIPAL N° 027 – 2013 – MPV
DE FECHA 26-12-2013

“AÑO DE LA UNIDAD, LA PAZ Y EL DESARROLLO”

CONSTANCIA DE POSESIÓN N°677-2023

El que suscribe, Alcalde de La Municipalidad del Centro Poblado de San José, Reconocido con Resolución de Alcaldía N° 795-2022-MPV; creado con Ordenanza Municipal N° 027-2013-MPV, en mérito a sus atribuciones conferidas por ley.

CERTIFICA:

Que la Sra. ADELI ANGELITA ZAVALITA VASQUEZ, identificada con DNI N°: 48051966 tiene en posesión el lote ubicado en el SECTOR GANOZA – CALLE MARIA AUXILIADORA MZ. “X” LT. “20”, del Centro Poblado de San José, Distrito y Provincia Viru, Departamento La Libertad, que dicha posesionaria viene poseyendo de manera pacífica, pública y continua, desde el día 19 de Marzo del 2021 tal como se ha verificado e inspeccionado previamente, correspondiéndole al lote urbano en mención, las siguientes medidas y linderos, como a continuación se detalla:

POR EL FRENTE: Colinda con calle Maria Auxiliadora y mide 7.00 metros lineales. =====

POR LA DERECHA: Colinda con Lote N°19 y mide 14.00 metros lineales. =====

POR LA IZQUIERDA: Colinda con Lotes de Terceros y mide 7.80 metros lineales. =====

POR EL FONDO: Colinda con Lote N°02 y mide 8.80 metros lineales. =====

AREA TOTAL: Con 76.30 metros cuadrados. =====

Se expide el presente documento únicamente para los fines de servicio de Energía eléctrica y agua.

San José, 29 de Diciembre del 2023.



MUNICIPALIDAD DEL CENTRO POBLADO
SAN JOSE – VIRU
César A. Rivera Solís
ALCALDE

XBC INGENIEROS S.R.L.
Ing. Percy Sandoval Sandoval
REGISTRO DE CORRA
CIP N° 100020



**MUNICIPALIDAD DEL CENTRO POBLADO
SAN JOSE - VIRU - LA LIBERTAD**

CREADO POR ORDENANZA MUNICIPAL N° 027 - 2013 - MPV
DE FECHA 26-12-2013

"AÑO DE LA UNIDAD, LA PAZ Y EL DESARROLLO"

CONSTANCIA DE POSESIÓN N°687-2023

El que suscribe, Alcalde de La Municipalidad del Centro Poblado de San José, Reconocido con Resolución de Alcaldía N° 795-2022-MPV; creado con Ordenanza Municipal N° 027-2013-MPV, en merito a sus atribuciones conferidas por ley.

CERTIFICA:

Que el Sr. **LUZGARDO ARO CHAVEZ**, identificado con DNI N°: **26953967** tiene en posesión el lote ubicado en el **SECTOR GANOZA - CALLE VIRGEN DE LA PUERTA MZ. "Y" LT. "2"**, del Centro Poblado de San José, Distrito y Provincia Virú, Departamento La Libertad, que dicho posesionario viene poseyendo de manera pacífica, publica y continua, desde el día 03 de Marzo del 2023 tal como se ha verificado e inspeccionado previamente, correspondiéndole al lote urbano en mención, las siguientes medidas y linderos, como a continuación se detalla:

POR EL FRENTE: Colinda con calle Virgen de la Puerta y mide 7.00 metros lineales. =====

POR LA DERECHA: Colinda con Lote N°01 y mide 20.00 metros lineales. =====

POR LA IZQUIERDA: Colinda con Lote N°03 y mide 20.00 metros lineales. =====

POR EL FONDO: Colinda con Lote N°20 y mide 7.00 metros lineales. =====

AREA TOTAL: Con 140.00 metros cuadrados, =====

Se expide el presente documento únicamente para los fines de servicio de Energía eléctrica y agua.

San José, 29 de Diciembre del 2023.



MUNICIPALIDAD CENTRO POBLADO
SAN JOSE - VIRU
César A. Reyes Rojas
ALCALDE



MUNICIPALIDAD DEL CENTRO POBLADO

SAN JOSE – VIRU – LA LIBERTAD

CREADO POR ORDENANZA MUNICIPAL N° 027 – 2013 – MPV
DE FECHA 26-12-2013

“AÑO DE LA UNIDAD, LA PAZ Y EL DESARROLLO”

CONSTANCIA DE POSESIÓN N°486-2023

El que suscribe, Alcalde de La Municipalidad del Centro Poblado de San José, Reconocido con Resolución de Alcaldía N° 795-2022-MPV; creado con Ordenanza Municipal N° 027-2013-MPV, en mérito a sus atribuciones conferidas por ley.

CERTIFICA:

Que el Sr. JEISER NOE MACHUCA LEIVA, identificado con DNI N°:48177823 y la Sra. MARIA ALVINA RIOS VALDIVIEZO, identificada con DNI N°:76035220 tienen en posesión el lote ubicado en el SECTOR GANOZA – CALLE VIRGEN DE LA PUERTA MZ. “Y” L.T. “04”, del Centro Poblado de San José, Distrito y Provincia Virú, Departamento La Libertad, que dichos posecionarios vienen poseyendo de manera pacífica, pública y continua, desde 17 marzo del año 2022 tal como se ha verificado e inspeccionado previamente, correspondiéndole al lote urbano en mención, las siguientes medidas y linderos, como a continuación se detalla:

POR EL FRENTE: Colinda con calle Virgen de la Puerta y mide 7.00 metros lineales. =====

POR LA DERECHA: Colinda con Lote N°03 y mide 20.00 metros lineales. ==

POR LA IZQUIERDA: Colinda con Lote N°05 y mide 20.00 metros lineales. ==

POR EL FONDO: Colinda con Lote N°18 y mide 7.00 metros lineales. =====

AREA TOTAL: Con 140.00 metros cuadrados. =====

Se expide el presente documento únicamente para los fines de servicio de Energía eléctrica y agua.

San José, 04 de Diciembre del 2023.



MUNICIPALIDAD CENTRO POBLADO
SAN JOSE – VIRU
César A. Reyes Salas
ALCALDE



MUNICIPALIDAD DEL CENTRO POBLADO

SAN JOSE - VIRU - LA LIBERTAD

CREADO POR ORDENANZA MUNICIPAL N° 027 - 2013 - MPV
DE FECHA 26-12-2013

38

“AÑO DE LA UNIDAD, LA PAZ Y EL DESARROLLO”

CONSTANCIA DE POSESIÓN N°586-2023

El que suscribe, Alcalde de La Municipalidad del Centro Poblado de San José, Reconocido con Resolución de Alcaldía N° 795-2022-MPV; creado con Ordenanza Municipal N° 027-2013-MPV, en merito a sus atribuciones conferidas por ley.

CERTIFICA:

Que el Sr. JOSE ROBERTO PAREDES ABANTO, identificado con DNI N°:42926164 y la Sra. JULIANA JULCA NIQUIN, identificada con DNI N°:48950530 tienen en posesión el lote ubicado en el SECTOR GANOZA - CALLE VIRGEN DE LA PUERTA MZ. "Y" LT. "07", del Centro Poblado de San José, Distrito y Provincia Virú, Departamento La Libertad, que dichos posesionarios vienen poseyendo de manera pacífica, publica y continua, desde 31 Julio del año 2019 tal como se ha verificado e inspeccionado previamente, correspondiéndole al lote urbano en mención, las siguientes medidas y linderos, como a continuación se detalla:

POR EL FRENTE: Colinda con calle Virgen de la Puerta y mide 7.00 metros lineales. =====

POR LA DERECHA: Colinda con Lote N°06 y mide 20.00 metros lineales. ===

POR LA IZQUIERDA: Colinda con Lote N°08 y mide 20.00 metros lineales. ===

POR EL FONDO: Colinda con Lote N°15 y mide 7.00 metros lineales. =====

AREA TOTAL: Con 140.00 metros cuadrados. =====

Se expide el presente documento únicamente para los fines de servicio de Energía eléctrica y agua.

San José, 04 de Diciembre del 2023.



MUNICIPALIDAD CENTRO POBLADO
SAN JOSE - VIRU
CERDA A. Reyes Solos
ALCALDE



MUNICIPALIDAD DEL CENTRO POBLADO

SAN JOSE – VIRU – LA LIBERTAD

CREADO POR ORDENANZA MUNICIPAL N° 027 – 2013 – MPV
DE FECHA 26-12-2013

“AÑO DE LA UNIDAD, LA PAZ Y EL DESARROLLO”

CONSTANCIA DE POSESIÓN N°344-2023

El que suscribe, Alcalde de La Municipalidad del Centro Poblado de San José, Reconocido con Resolución de Alcaldía N° 795-2022-MPV; creado con Ordenanza Municipal N° 027-2013-MPV, en mérito a sus atribuciones conferidas por ley.

CERTIFICA:

Que el Sr. **CRISTIAN POLO CASTILLO**, identificado con DNI N°: 72009037 tiene en posesión el lote ubicado en el **SECTOR GANOZA – CALLE VIRGEN DE GUADALUPE MZ, “Y” LT. “08”**, del Centro Poblado de San José, Distrito y Provincia Viru, Departamento La Libertad, que dicho poseionario viene poseyendo de manera pacífica, pública y continua, desde el día 28 de Enero del 2021 tal como se ha verificado e inspeccionado previamente, correspondiéndole al lote urbano en mención, las siguientes medidas y linderos, como a continuación se detalla:

POR EL FRENTE: Colinda con calle Virgen de Guadalupe y mide 7.00 metros lineales. =====

POR LA DERECHA: Colinda con Lote N°07 y mide 20.00 metros lineales. =====

POR LA IZQUIERDA: Colinda con Lote N°09,10 y 11 y mide 20.00 metros lineales. =====

POR EL FONDO: Colinda con Lotes N°14 y mide 7.00 metros lineales. =====



AREA TOTAL: Con 140.00 metros cuadrados. =====

Se expide el presente documento únicamente para los fines de servicio de Energía eléctrica y agua.

San José, 16 de Noviembre del 2023.



MUNICIPALIDAD CENTRO POBLADO
SAN JOSE – VIRU
Cristian Polo Castillo
Alcalde





MUNICIPALIDAD DEL CENTRO POBLADO

SAN JOSE - VIRU - LA LIBERTAD

CREADO POR ORDENANZA MUNICIPAL N° 027 - 2013 - MPV
DE FECHA 26-12-2013

"AÑO DE LA UNIDAD, LA PAZ Y EL DESARROLLO"

CONSTANCIA DE POSESIÓN N°345-2023

El que suscribe, Alcalde de La Municipalidad del Centro Poblado de San José, Reconocido con Resolución de Alcaldía N° 795-2022-MPV; creado con Ordenanza Municipal N° 027-2013-MPV, en mérito a sus atribuciones conferidas por ley,

CERTIFICA:

Que la Sra. AMPARO SARANGOSA POLO CASTILLO, identificada con DNI N°: 72009049 tiene en posesión el lote ubicado en el SECTOR GANOZA - CALLE SAN AGUSTIN MZ. "Y" LT. "09", del Centro Poblado de San José, Distrito y Provincia Viru, Departamento La Libertad, que dicha poseionaria viene poseyendo de manera pacífica, publica y continua, desde el día 01 de Abril del 2022 tal como se ha verificado e inspeccionado previamente, correspondiéndole al lote urbano en mención, las siguientes medidas y linderos, como a continuación se detalla:

POR EL FRENTE: Colinda con calle San Agustín y mide 8.00 metros lineales. =

POR LA DERECHA: Colinda con calle Virgen de la Puerta y mide 17.50 metros lineales. =====

POR LA IZQUIERDA: Colinda con Lote N°10 y mide 17.50 metros lineales. ==

POR EL FONDO: Colinda con Lotes N°08 y mide 8.00 metros lineales. =====

AREA TOTAL: Con 140.00 metros cuadrados. =====

Se expide el presente documento únicamente para los fines de servicio de Energía eléctrica y agua.

San José, 16 de Noviembre del 2023.



MUNICIPALIDAD DEL CENTRO POBLADO
SAN JOSE - VIRU
César Augusto Salas
ALCALDE



MUNICIPALIDAD DEL CENTRO POBLADO

SAN JOSE - VIRU - LA LIBERTAD

CREADO POR ORDENANZA MUNICIPAL N° 027 - 2013 - MPV
DE FECHA 26-12-2013

"AÑO DE LA UNIDAD, LA PAZ Y EL DESARROLLO"

CONSTANCIA DE POSESIÓN N°506-2023

El que suscribe, Alcalde de La Municipalidad del Centro Poblado de San José, Reconocido con Resolución de Alcaldía N° 795-2022-MPV; creado con Ordenanza Municipal N° 027-2013-MPV, en merito a sus atribuciones conferidas por ley.

CERTIFICA:

Que el Sr. JORGE BRAVO AGUILA, identificado con DNI N°: 46282863 tiene en posesión el lote ubicado en el SECTOR GANOZA - CALLE SAN AGUSTIN MZ. "Y" LT. "10", del Centro Poblado de San José, Distrito y Provincia Viru, Departamento La Libertad, que dicho posesionario viene poseyendo de manera pacífica, publica y continua, desde el día 11 de Marzo del 2021 tal como se ha verificado e inspeccionado previamente, correspondiéndole al lote urbano en mención, las siguientes medidas y linderos, como a continuación se detalla:

POR EL FRENTE: Colinda con calle San Agustín y mide 8.00 metros lineales. - - -

POR LA DERECHA: Colinda con Lote N°09 y mide 17.50 metros lineales. - - - - -

POR LA IZQUIERDA: Colinda con Lote N°11 y mide 17.50 metros lineales. = = =

POR EL FONDO: Colinda con Lote N°08 y mide 8.00 metros lineales. = = = = =

AREA TOTAL: Con 140.00 metros cuadrados. - - - - -

Se expide el presente documento únicamente para los fines de servicio de Energía eléctrica y agua.

San José, 04 de Diciembre del 2023.



MUNICIPALIDAD CENTRO POBLADO
SAN JOSE - VIRU
César A. Bravo Solís
ALCALDE



MUNICIPALIDAD DEL CENTRO POBLADO

SAN JOSE – VIRU – LA LIBERTAD

CREADO POR ORDENANZA MUNICIPAL N° 027 – 2013 – MPV

DE FECHA 26-12-2013

“AÑO DEL BICENTENARIO, DE LA CONSOLIDACIÓN DE NUESTRA
INDEPENDENCIA, Y DE LA CONMEMORACIÓN DE LAS HEROICAS BATALLAS
DE JUNIN Y AYACUCHO”

CONSTANCIA DE POSESIÓN N°091-2024

El que suscribe, Alcalde de La Municipalidad del Centro Poblado de San José, Reconocido con Resolución de Alcaldía N° 795-2022-MPV; creado con Ordenanza Municipal N° 027-2013-MPV, en mérito a sus atribuciones conferidas por ley.

CERTIFICA:

Que la Sra. **SOFIA MARGARITA CERNA PAREDES**, identificada con DNI N°: 47325120, tiene en posesión el lote ubicado en el **SECTOR GANOZA – CALLE MARIA AUXILIADORA MZ. “Y” LT. “15”**, del Centro Poblado de San José, Distrito y Provincia Viru, Departamento La Libertad, que dicha posesionaria viene poseyendo de manera pacífica, publica y continua, tal como se ha verificado e inspeccionado previamente, correspondiéndole al lote urbano en mención, las siguientes medidas y linderos, como a continuación se detalla:

POR EL FRENTE: Colinda con calle María Auxiliadora y mide 7.00 metros lineales. =====

POR LA DERECHA: Colinda con Lote N° 14 y mide 20.00 metros lineales. ===

POR LA IZQUIERDA: Colinda con Lote N° 16 y mide 20.00 metros lineales. ===

POR EL FONDO: Colinda con Lote N° 02 y 20 y mide 7.00 metros lineales. ===

AREA TOTAL: Con 140.00 metros cuadrados. =====

Se expide el presente documento únicamente para los fines de servicio de Energía eléctrica y agua.

San José, 27 de Marzo del 2024.



MUNICIPALIDAD CENTRO POBLADO
SAN JOSE - VIRU

[Firma]
GONZA A. ROYAS SOLON
ALCALDE



MUNICIPALIDAD DEL CENTRO POBLADO

SAN JOSE – VIRU – LA LIBERTAD

CREADO POR ORDENANZA MUNICIPAL N° 027 – 2013 – MPV
DE FECHA 26-12-2013

“AÑO DE LA UNIDAD, LA PAZ Y EL DESARROLLO”

CONSTANCIA DE POSESIÓN N°446-2023

El que suscribe, Alcalde de La Municipalidad del Centro Poblado de San José, Reconocido con Resolución de Alcaldía N° 795-2022-MPV; creado con Ordenanza Municipal N° 027-2013-MPV, en mérito a sus atribuciones conferidas por ley.

CERTIFICA:

Que el Sr. JOSE MIGUEL VEGA GARCIA, identificando con DNI N°:43327567 tiene en posesión el lote ubicado en el SECTOR GANOZA – CALLE MARIA AUXILIADORA MZ. “Y” LT. “16”, del Centro Poblado de San José, Distrito y Provincia Virú, Departamento La Libertad, que dicho posesionario viene poseyendo de manera pacífica, pública y continua, desde 04 de Junio del año 2023 tal como se ha verificado e inspeccionado previamente, correspondiéndole al lote urbano en mención, las siguientes medidas y linderos, como a continuación se detalla:

POR EL FRENTE: Colinda con calle María Auxiliadora y mide 7.00 metros lineales. =====

POR LA DERECHA: Colinda con Lote N°15 y mide 20.00 metros lineales. ===

POR LA IZQUIERDA: Colinda con Lote N°17 y mide 20.00 metros lineales. ===

POR EL FONDO: Colinda con Lotes N°06 y mide 7.00 metros lineales. =====



AREA TOTAL: Con 140.00 metros cuadrados. =====

Se expide el presente documento únicamente para los fines de servicio de Energía eléctrica y agua.

San José, 16 de Noviembre del 2023.



MUNICIPALIDAD CENTRO POBLADO
SAN JOSE - VIRU
César A. Flores Solís
ALCALDE





MUNICIPALIDAD DEL CENTRO POBLADO

SAN JOSE – VIRU – LA LIBERTAD

CREADO POR ORDENANZA MUNICIPAL N° 027 – 2013 – MPV
DE FECHA 26-12-2013

“AÑO DE LA UNIDAD, LA PAZ Y EL DESARROLLO”

CONSTANCIA DE POSESIÓN N°440-2023

El que suscribe, Alcalde de La Municipalidad del Centro Poblado de San José, Reconocido con Resolución de Alcaldía N° 795-2022-MPV; creado con Ordenanza Municipal N° 027-2013-MPV, en mérito a sus atribuciones conferidas por ley.

CERTIFICA:

Que el Sr. **JUNIOR DIDI GARCIA MARTIN**, identificado con DNI N°:72793211 tiene en posesión el lote ubicado en el **SECTOR GANOZA – CALLE MARIA AUXILIADORA MZ. “Y” LT. “20”**, del Centro Poblado de San José, Distrito y Provincia Virú, Departamento La Libertad, que dicho poseionario viene poseyendo de manera pacífica, pública y continua, desde 16 de Julio del año 2021 tal como se ha verificado e inspeccionado previamente, correspondiéndole al lote urbano en mención, las siguientes medidas y linderos, como a continuación se detalla:

POR EL FRENTE: Colinda con calle Maria Auxiliadora y mide 7.00 metros lineales. =====

POR LA DERECHA: Colinda con Lote N°19 y mide 20.00 metros lineales. ==

POR LA IZQUIERDA: Colinda con Lote N°21,22 y 23 y mide 20.00 metros lineales. =====

POR EL FONDO: Colinda con Lotes N°02 y mide 7.00 metros lineales. =====

AREA TOTAL: Con 140.00 metros cuadrados. - - =====

Se expide el presente documento únicamente para los fines de servicio de Energía eléctrica y agua.

San José, 16 de Noviembre del 2023.



MUNICIPALIDAD CENTRO POBLADO
SAN JOSE – VIRU
César A. Rojas Balleza
ALCALDE



MUNICIPALIDAD DEL CENTRO POBLADO

SAN JOSE – VIRU – LA LIBERTAD

CREADO POR ORDENANZA MUNICIPAL N° 027 – 2013 – MPV
DE FECHA 26-12-2013

“AÑO DE LA UNIDAD, LA PAZ Y EL DESARROLLO”

CONSTANCIA DE POSESIÓN N°363-2023

El que suscribe, Alcalde de La Municipalidad del Centro Poblado de San José, Reconocido con Resolución de Alcaldía N° 795-2022-MPV; creado con Ordenanza Municipal N° 027-2013-MPV, en mérito a sus atribuciones conferidas por ley.

CERTIFICA:

Que la Sra. YANALIS YAQUELIN GARCIA JUAREZ, identificada con DNI N°: 47267704 tiene en posesión el lote ubicado en el SECTOR GANOZA – CALLE SAN JUAN MZ. “Y” LT. “21”, del Centro Poblado de San José, Distrito y Provincia Virú, Departamento La Libertad, que dicha posecionaria viene poseyendo de manera pacífica, pública y continua, desde 14 de Octubre del año 2022 tal como se ha verificado e inspeccionado previamente, correspondiéndole al lote urbano en mención, las siguientes medidas y linderos, como a continuación se detalla;

POR EL FRENTE: Colinda con calle San Juan y mide 8.00 metros lineales. =====

POR LA DERECHA: Colinda con Lote N°16 y mide 17.50 metros lineales. =====

POR LA IZQUIERDA: Colinda con Lote N°18 y mide 17.50 metros lineales. ==

POR EL FONDO: Colinda con Lotes N°05 y mide 8.00 metros lineales. =====

AREA TOTAL: Con 140.00 metros cuadrados. =====

Se expide el presente documento únicamente para los fines de servicio de Energía eléctrica y agua.

San José, 16 de Noviembre del 2023.

MUNICIPALIDAD CENTRO POBLADO
SAN JOSE – VIRU
César A. Reyes Solís
ALCALDE



22

MUNICIPALIDAD DEL CENTRO POBLADO
SAN JOSE – VIRU – LA LIBERTAD
CREADO POR ORDENANZA MUNICIPAL N° 027 – 2013 – MPV
DE FECHA 26-12-2013

“AÑO DE LA UNIDAD, LA PAZ Y EL DESARROLLO”
CONSTANCIA DE POSESIÓN N°539-2023

El que suscribe, Alcalde de La Municipalidad del Centro Poblado de San José, Reconocido con Resolución de Alcaldía N° 795-2022-MPV; creado con Ordenanza Municipal N° 027-2013-MPV, en merito a sus atribuciones conferidas por ley.

CERTIFICA:

Que el Sr. **DARWIN YOEL PASTOR TERRONES**, identificado con DNI N°: **73669237** tiene en posesión el lote ubicado en el **SECTOR GANOZA – CALLE SAN JUAN MZ. “Y” LT. “24”**, del Centro Poblado de San José, Distrito y Provincia Virú, Departamento La Libertad, que dicho posesionario viene poseyendo de manera pacífica, pública y continua, desde el día 17 de Junio del 2021 tal como se ha verificado e inspeccionado previamente, correspondiéndole al lote urbano en mención, las siguientes medidas y linderos, como a continuación se detalla:

POR EL FRENTE: Colinda con calle San Juan y mide 8.00 metros lineales. ===

POR LA DERECHA: Colinda con Lote N°23 y mide 17.50 metros lineales. ===

POR LA IZQUIERDA: Colinda con lote N° 01 y mide 17.50 metros lineales. ===

POR EL FONDO: Colinda con Lote N°02 y mide 8.00 metros lineales.

AREA TOTAL: Con 140.00 metros cuadrados. =====

Se expide el presente documento únicamente para los fines de servicio de Energía eléctrica y agua.

San José, 04 de Diciembre del 2023.



MUNICIPALIDAD DEL CENTRO POBLADO
SAN JOSE – VIRU – LA LIBERTAD
CÓDIGO: 00000000000000000000
ALCALDE



MUNICIPALIDAD DEL CENTRO POBLADO

SAN JOSE - VIRU - LA LIBERTAD

CREADO POR ORDENANZA MUNICIPAL N° 027 - 2013 - MPV
DE FECHA 26-12-2013

20

"AÑO DE LA UNIDAD, LA PAZ Y EL DESARROLLO"

CONSTANCIA DE POSESIÓN N°514-2023

El que suscribe, Alcalde de La Municipalidad del Centro Poblado de San José, Reconnocido con Resolución de Alcaldía N° 795-2022-MPV; creado con Ordenanza Municipal N° 027-2013-MPV, en merito a sus atribuciones conferidas por ley.

CERTIFICA:

Que el Sr. CARLOS FLORENCIO PAREDES JOAQUIN, identificado con DNI N°:70233788 y la Sra. LEIDY ERUDINI CASTREJON RONDO, identificada con DNI N°:71691642 tienen en posesión el lote ubicado en el SECTOR GANOZA - CALLE VIRGEN DE LA PUERTA MZ. "Z" LT. "02", del Centro Poblado de San José, Distrito y Provincia Viru, Departamento La Libertad, que dichos posecionarios vienen poseyendo de manera pacífica, publica y continua, desde 09 Octubre del año 2020 tal como se ha verificado e inspeccionado previamente, correspondiéndole al lote urbano en mención, las siguientes medidas y linderos, como a continuación se detalla:

POR EL FRENTE: Colinda con calle Virgen de la Puerta y mide 8.00 metros lineales. =====

POR LA DERECHA: Colinda con Lotes N°01 y mide 17.50 metros lineales. ===

POR LA IZQUIERDA: Colinda con Parcela N°03 y mide 17.50 metros lineales.

POR EL FONDO: Colinda con Lote N°13 y mide 8.00 metros lineales. =====

AREA TOTAL: Con 140.00 metros cuadrados. =====

Se expide el presente documento únicamente para los fines de servicio de Energía eléctrica y agua.

San José, 04 de Diciembre del 2023.


César A. Reyes Soles
ALCALDE



MUNICIPALIDAD DEL CENTRO POBLADO

SAN JOSE - VIRU - LA LIBERTAD

CREADO POR ORDENANZA MUNICIPAL N° 027 - 2013 - MPV
DE FECHA 26-12-2013

18

"AÑO DE LA UNIDAD, LA PAZ Y EL DESARROLLO"

CONSTANCIA DE POSESIÓN N°647-2023

El que suscribe, Alcalde de La Municipalidad del Centro Poblado de San José, Reconocido con Resolución de Alcaldía N° 795-2022-MPV; creado con Ordenanza Municipal N° 027-2013-MPV, en merito a sus atribuciones conferidas por ley.

CERTIFICA:

Que la Sra. ROSALBA LLANOS VASQUEZ, identificada con DNI N°: 80251522 tiene en posesión el lote ubicado en el SECTOR GANOZA - CALLE VIRGEN DE LA PUERTA MZ. "Z" LT. "03", del Centro Poblado de San José, Distrito y Provincia Virú, Departamento La Libertad, que dicha posecionaria viene poseyendo de manera pacífica, publica y continua, desde el día 05 de mayo del 2019 tal como se ha verificado e inspeccionado previamente, correspondiéndole al lote urbano en mención, las siguientes medidas y linderos, como a continuación se detalla:

POR EL FRENTE: Colinda con calle Virgen de la Puerta y mide 8.00 metros lineales. =====

POR LA DERECHA: Colinda con Lote N°02 y mide 17.50 metros lineales. =====

POR LA IZQUIERDA: Colinda con Lote N° 04 y mide 17.50 metros lineales. =====

POR EL FONDO: Colinda con Lote N°06 y mide 8.00 metros lineales. =====

AREA TOTAL: Con 140.00 metros cuadrados. =====

Se expide el presente documento únicamente para los fines de servicio de Energía eléctrica y agua.

San José, 04 de Diciembre del 2023.



MUNICIPALIDAD CENTRO POBLADO
SAN JOSE - VIRU
César A. Reyes Solís
ALCALDE



MUNICIPALIDAD DEL CENTRO POBLADO

SAN JOSE – VIRU – LA LIBERTAD

CREADO POR ORDENANZA MUNICIPAL N° 027 - 2013 - MPV
DE FECHA 26-12-2013

“AÑO DE LA UNIDAD, LA PAZ Y EL DESARROLLO”

CONSTANCIA DE POSESIÓN N°312-2023

El que suscribe, Alcalde de La Municipalidad del Centro Poblado de San José, Reconocido con Resolución de Alcaldía N° 795-2022-MPV; creado con Ordenanza Municipal N° 027-2013-MPV, en mérito a sus atribuciones conferidas por ley.

CERTIFICA:

Que la Sra. DALILA CARRASCO HERNANDEZ, identificada con DNI N°: 48989834 tiene en posesión el lote ubicado en el SECTOR GANOZA – CALLE VIRGEN DE LA PUERTA MZ. “Z” LT. “05”, del Centro Poblado de San José, Distrito y Provincia Virú, Departamento La Libertad, que dicha poseionaria viene poseyendo de manera pacífica, pública y continua, desde el día 20 de Mayo del 2019 tal como se ha verificado e inspeccionado previamente, correspondiéndole al lote urbano en mención, las siguientes medidas y linderos, como a continuación se detalla:

POR EL FRENTE: Colinda con calle Virgen de la Puerta y mide 9.00 metros lineales. =====

POR LA DERECHA: Colinda con calle San Marcos y mide 17.50 metros lineales.

POR LA IZQUIERDA: Colinda con Lote N°04 y mide 17.50 metros lineales. ----

POR EL FONDO: Colinda con Lotes N°06 y mide 9.00 metros lineales. -----

AREA TOTAL: Con 157.50 metros cuadrados. =====

Se expide el presente documento únicamente para los fines de servicio de Energía eléctrica y agua.

San José, 15 de Noviembre del 2023.



MUNICIPALIDAD DEL CENTRO POBLADO
SAN JOSE - VIRU - LA LIBERTAD
César E. Balleza
ALCALDE



**MUNICIPALIDAD DEL CENTRO POBLADO
SAN JOSÉ – VIRÚ – LA LIBERTAD**
CREADO POR ORDENANZA MUNICIPAL N° 027 - 2013 - MPV
DE FECHA 26-12-2013

"AÑO DEL BICENTENARIO, DE LA CONSOLIDACIÓN DE NUESTRA
INDEPENDENCIA, Y DE LA CONMEMORACIÓN DE LAS HEROICAS BATALLAS
DE JUNÍN Y AYACUCHO"

CONSTANCIA DE POSESIÓN N°082-2024

El que suscribe, Alcalde de La Municipalidad del Centro Poblado de San José, Reconocido con Resolución de Alcaldía N° 795-2022-MPV; creado con Ordenanza Municipal N° 027-2013-MPV, en mérito a sus atribuciones conferidas por ley.

CERTIFICA:

Que el Sr. **ELMER OTINIANO ARANDA**, identificado con DNI N°19578249 y la Sra. **SANTOS JOVITA LEZAMA VILCA**, identificada con DNI N°: 40827412, tienen en posesión el lote ubicado en el **SECTOR GANOZA – CALLE SAN MARCOS MZ. "Z" I.T. "06"**, del Centro Poblado de San José, Distrito y Provincia Virú, Departamento La Libertad, que dichos poseedores vienen poseyendo de manera pacífica, pública y continua, tal como se ha verificado e inspeccionado previamente, correspondiéndole al lote urbano en mención, las siguientes medidas y linderos, como a continuación se detalla:

POR EL FRENTE: Colinda con calle San Marcos y mide 7.00 metros lineales. ..

POR LA DERECHA: Colinda con Lote N°07 y mide 20.00 metros lineales. =====

POR LA IZQUIERDA: Colinda con Lote N°05 y mide 20.00 metros lineales. ===

POR EL FONDO: Colinda con Lote N°13 y mide 7.00 metros lineales. =====

AREA TOTAL: Con 140.00 metros cuadrados. =====

Se expide el presente documento únicamente para los fines de servicio de Energía eléctrica y agua.

San José, 06 de Marzo del 2024.



MUNICIPALIDAD DEL CENTRO POBLADO
SAN JOSÉ - VIRÚ
César A. Moyano Berrios
ALCALDE



MUNICIPALIDAD DEL CENTRO POBLADO

SAN JOSE – VIRÚ – LA LIBERTAD

CREADO POR ORDENANZA MUNICIPAL N° 027 – 2013 – MPV
DE FECHA 26-12-2013

12

“AÑO DE LA UNIDAD, LA PAZ Y EL DESARROLLO”

CONSTANCIA DE POSESIÓN N°287-2023

El que suscribe, Alcalde de La Municipalidad del Centro Poblado de San José, Reconocido con Resolución de Alcaldía N° 795-2022-MPV; creado con Ordenanza Municipal N° 027-2013-MPV, en merito a sus atribuciones conferidas por ley.

CERTIFICA:

Que la Sra. **MARIA MARQUINA POLO**, identificada con DNI N°: 26962776 tiene en posesión el lote ubicado en el **SECTOR GANOZA ~ CALLE SAN MARCOS MZ. “Z” LT. “07”**, del Centro Poblado de San José, Distrito y Provincia Virú, Departamento La Libertad, que dicha poseionaria viene poseyendo de manera pacífica, publica y continua, desde el día 07 de Mayo del 2021 tal como se ha verificado e inspeccionado previamente, correspondiéndole al lote urbano en mención, las siguientes medidas y linderos, como a continuación se detalla:

POR EL FRENTE: Colinda con calle Santa Marcos y mide 7.00 metros lineales.

POR LA DERECHA: Colinda con Lote N°06 y mide 21.00 metros lineales. ==

POR LA IZQUIERDA: Colinda con Lote N°08 y mide 21.00 metros lineales. ==

POR EL FONDO: Colinda con Lotes N°12 y mide 7.00 metros lineales.

AREA TOTAL: Con 147.00 metros cuadrados. =====

Se expide el presente documento únicamente para los fines de servicio de Energía eléctrica y agua.

San José, 15 de Noviembre del 2023.



MUNICIPALIDAD DEL CENTRO POBLADO
SAN JOSE – VIRÚ
César Augusto Solís
ALCALDE



**MUNICIPALIDAD DEL CENTRO POBLADO
SAN JOSE – VIRU – LA LIBERTAD
CREADO POR ORDENANZA MUNICIPAL N° 027 – 2013 – MPV
DE FECHA 26-12-2013**

"AÑO DEL BICENTENARIO DE LA CONSOLIDACION DE NUESTRA
INDEPENDENCIA, Y DE LA CONMEMORACION DE LAS HEROICAS BATALLAS DE JUNIN Y
AYACUCHO"

CONSTANCIA DE POSESIÓN N°015-2024

El que suscribe, Alcalde de La Municipalidad del Centro Poblado de San José, Reconocido con Resolución de Alcaldía N° 795-2022-MPV; creado con Ordenanza Municipal N° 027-2013-MPV, en mérito a sus atribuciones conferidas por ley.

CERTIFICA:

Que la Sra. ELENA ISABEL CUESTAS MINAYA, identificada con DNI N°: 45177868 tiene en posesión el lote ubicado en el SECTOR GANOZA – CALLE SAN MARCOS MZ. "Z" LT. "08", del Centro Poblado de San José, Distrito y Provincia Virú, Departamento La Libertad, que dicha posesionaria viene poseyendo de manera pacífica, pública y continua, desde el día 01 de Junio del 2023 tal como se ha verificado e inspeccionado previamente, correspondiéndole al lote urbano en mención, las siguientes medidas y linderos, como a continuación se detalla:

POR EL FRENTE: Colinda con calle San Marcos y mide 7.00 metros lineales.

POR LA DERECHA: Colinda con Lote N°07 y mide 21.00 metros lineales. =====

POR LA IZQUIERDA: Colinda con Lote N°09 y mide 21.00 metros lineales. ==

POR EL FONDO: Colinda con Lote de Terceros y mide 7.00 metros lineales. ==

AREA TOTAL: Con 147.00 metros cuadrados. =====

Se expide el presente documento únicamente para los fines de servicio de Energía eléctrica y agua.

San José, 30 de Enero del 2024.



MUNICIPALIDAD CENTRO POBLADO
SAN JOSE - VIRU
[Firma]
César A. Bayon Salas
ALCALDE



MUNICIPALIDAD DEL CENTRO POBLADO

SAN JOSE – VIRU – LA LIBERTAD

CREADO POR ORDENANZA MUNICIPAL N° 027 2013 MPV
DE FECHA 26-12-2013

“AÑO DE LA UNIDAD, LA PAZ Y EL DESARROLLO”

CONSTANCIA DE POSESIÓN N°315-2023

El que suscribe, Alcalde de La Municipalidad del Centro Poblado de San José, Reconocido con Resolución de Alcaldía N° 795-2022-MPV; creado con Ordenanza Municipal N° 027-2013-MPV, en mérito a sus atribuciones conferidas por ley.

CERTIFICA:

Que la Sra. **MARLENI MARIXA LAVADO RUIZ**, identificada con DNI N°: **60545892** tiene en posesión el lote ubicado en el **SECTOR GANOZA – CALLE SAN AGUSTIN MZA. “Z” I.T. “10”**, del Centro Poblado de San José, Distrito y Provincia Virú, Departamento La Libertad, que dicha posesionaria viene poseyendo de manera pacífica, pública y continua, desde el día 03. de Octubre del 2018 tal como se ha verificado e inspeccionado previamente, correspondiéndole al lote urbano en mención, las siguientes medidas y linderos, como a continuación se detalla:

POR EL FRENTE: Colinda con calle San Agustín y mide 7.00 metros lineales.=====

POR LA DERECHA: Colinda con Pasaje 1 y mide 20.00 metros lineales. =====

POR LA IZQUIERDA: Colinda con Lote N°11 y mide 20.00 metros lineales. ==

POR EL FONDO: Colinda con Lotes N°09 y mide 7.00 metros lineales. =====

AREA TOTAL: Con 140.00 metros cuadrados. =====

Se expide el presente documento únicamente para los fines de servicio de Energía eléctrica y agua.

San José, 15 de Noviembre del 2023.



MUNICIPALIDAD DEL CENTRO POBLADO
SAN JOSE - VIRU
Cristina San Roman
ALCALDE



MUNICIPALIDAD DEL CENTRO POBLADO

SAN JOSE - VIRU - LA LIBERTAD

CREADO POR ORDENANZA MUNICIPAL N° 027 - 2013 - MPV
DE FECHA 26-12-2013

"AÑO DE LA UNIDAD, LA PAZ Y EL DESARROLLO"

CONSTANCIA DE POSESIÓN N°316-2023

El que suscribe, Alcalde de La Municipalidad del Centro Poblado de San José, Reconocida con Resolución de Alcaldía N° 795-2022-MPV; creado con Ordenanza Municipal N° 027-2013-MPV, en merito a sus atribuciones conferidas por ley.

CERTIFICA:

Que la Sra. **MARLENI MARIXA LAVADO RUIZ**, identificada con DNI N°: **60545892** tiene en posesión el lote ubicado en el **SECTOR GANOZA - CALLE SAN AGUSTIN MZ. "Z" LT. "11"**, del Centro Poblado de San José, Distrito y Provincia Virú, Departamento La Libertad, que dicha poseionaria viene poseyendo de manera pacífica, publica y continua, desde el día 03. de Octubre del 2018 tal como se ha verificado e inspeccionado previamente, correspondiéndole al lote urbano en mención, las siguientes medidas y linderos, como a continuación se detalla:

POR EL FRENTE: Colinda con calle San Agustín y mide 7.00 metros lineales.=====

POR LA DERECHA: Colinda con Lote N°10 y mide 20.00 metros lineales.=====

POR LA IZQUIERDA: Colinda con Lote N°12 y mide 20.00 metros lineales.=====

POR EL FONDO: Colinda con Lotes N°08 y mide 7.00 metros lineales.=====


AREA TOTAL: Con 140.00 metros cuadrados.=====

Se expide el presente documento únicamente para los fines de servicio de Energía eléctrica y agua.

San José, 15 de Noviembre del 2023.



MUNICIPALIDAD DEL CENTRO POBLADO
SAN JOSE - VIRU
[Firma]
Gustavo E. Solís
ALCALDE



MUNICIPALIDAD DEL CENTRO POBLADO

SAN JOSE – VIRU – LA LIBERTAD

CREADO POR ORDENANZA MUNICIPAL N° 027 – 2013 – MPV
DE FECHA 26-12-2013

“AÑO DE LA UNIDAD, LA PAZ Y EL DESARROLLO”

CONSTANCIA DE POSESIÓN N°381-2023

El que suscribe, Alcalde de La Municipalidad del Centro Poblado de San José, Reconocido con Resolución de Alcaldía N° 795-2022-MPV; creado con Ordenanza Municipal N° 027-2013-MPV, en mérito a sus atribuciones conferidas por ley.

CERTIFICA:

Que el Sr. **SAMUEL EVER LAVADO RUIZ**, identificado con DNI N°:78803675 tiene en posesión el lote ubicado en el **SECTOR GANOZA – CALLE SAN AGUSTÍN MZ. “Z” I.T. “12”**, del Centro Poblado de San José, Distrito y Provincia Virú, Departamento La Libertad, que dicho posesionario viene poseyendo de manera pacífica, pública y continua, desde 19 de Octubre del año 2018 tal como se ha verificado e inspeccionado previamente, correspondiéndole al lote urbano en mención, las siguientes medidas y linderos, como a continuación se detalla:

POR EL FRENTE: Colinda con calle San Agustín y mide 7.00 metros lineales. =

POR LA DERECHA: Colinda con Lote N°11 y mide 20.00 metros lineales. ===

POR LA IZQUIERDA: Colinda con Lote N°13 y mide 20.00 metros lineales. ----

POR EL FONDO: Colinda con Lotes N°07 y mide 7.00 metros lineales. =====

AREA TOTAL: Con 140.00 metros cuadrados. =====

Se expide el presente documento únicamente para los fines de servicio de Energía eléctrica y agua.

San José, 16 de Noviembre del 2023.



MUNICIPALIDAD CENTRO POBLADO
SAN JOSE - VIRU
César A. Reyes Solís
ALCALDE



2

MUNICIPALIDAD DEL CENTRO POBLADO
SAN JOSE - VIRU - LA LIBERTAD
CREADO POR ORDENANZA MUNICIPAL N° 027 - 2013 - MPV
DE FECHA 26-12-2013

“AÑO DE LA UNIDAD, LA PAZ Y EL DESARROLLO”

CONSTANCIA DE POSESIÓN N°376-2023

El que suscribe, Alcalde de La Municipalidad del Centro Poblado de San José, Reconocido con Resolución de Alcaldía N° 795-2022-MPV; creado con Ordenanza Municipal N° 027-2013-MPV, en merito a sus atribuciones conferidas por ley.

CERTIFICA:

Que el Sr. **DEMETRIO DEIVER HERRERA MEDINA**, identificado con DNI N°:73826329 tiene en posesión el lote ubicado en el **SECTOR GANOZA - CALLE SAN AGUSTÍN MZ. “Z” LT. “13”**, del Centro Poblado de San José, Distrito y Provincia Viru, Departamento La Libertad, que dicho posesionario viene poseyendo de manera pacífica, publica y continua, desde 29 de Abril del año 2021 tal como se ha verificado e inspeccionado previamente, correspondiéndole al lote urbano en mención, las siguientes medidas y linderos, como a continuación se detalla:

POR EL FRENTE: Colinda con calle San Agustín y mide 7.00 metros lineales. ==

POR LA DERECHA: Colinda con Lote N°12 y mide 20.00 metros lineales. ===

POR LA IZQUIERDA: Colinda con Lote N°01 y 02 y mide 20.00 metros lineales.

POR EL FONDO: Colinda con Lotes N°06 y mide 7.00 metros lineales. ==

AREA TOTAL: Con 140.00 metros cuadrados. =====

Se expide el presente documento únicamente para los fines de servicio de Energía eléctrica y agua.

San José, 16 de Noviembre del 2023.



MUNICIPALIDAD DEL CENTRO POBLADO
SAN JOSE - VIRU

César Acuña Solís
ALCALDE

